


GMINNY PROGRAM REWITALIZACJI



DLA GMINY JAŚLISKA NA LATA 2016-2023

wersja z 10.03.2017

Jaśliska, 2017

Opracowanie:



Future Green Innovations S.A.

ul. Podole 60

30 - 394 Kraków

Telefon: +48 12 632 41 29

E-mail: office@greenfuture-projekt.pl

Opracował zespół w składzie:

mgr inż. Agnieszka Misiąg

mgr inż. Katarzyna Lechończak

mgr Jarosław Dąbrowski

mgr inż. Paulina Zadora

Spis treści

1.	Wprowadzenie	5
2.	Charakterystyka Gminy Jaślicka	6
2.1	Położenie Gminy.....	6
2.2	Podział na sołectwa.....	7
2.3	Historia Gminy.....	9
2.4	Sfera społeczna	10
2.4.1	Struktura demograficzna	10
2.4.2	Oświata i wychowanie kulturalne	12
2.4.3	Rynek pracy i bezrobocie	13
2.4.4	Pomoc społeczna	15
2.4.5	Ochrona zdrowia	16
2.4.6	Bezpieczeństwo w Gminie	16
2.4.7	Turystyka i rekreacja.....	17
2.5	Sfera gospodarcza	17
2.5.1	Struktura działalności gospodarczej.....	17
2.5.2	Analiza możliwości budżetowych dotyczących realizacji przedsięwzięć inwestycyjnych.....	18
2.6	Sfera środowiskowa	20
2.6.1	Stan środowiska.....	20
2.6.2	Diagnoza przyrodnicza.....	23
2.7	Sfera przestrzenno-funkcjonalna.....	25
2.7.1	Struktura przestrzenna.....	25
2.8	Sfera techniczna	25
2.8.1	Infrastruktura techniczna.....	25
2.8.2	Komunikacja i łączność	26
3.	Mechanizmy włączenia mieszkańców i innych interesariuszy w proces rewitalizacji	27
3.1	Diagnoza problemów w Gminie na podstawie spotkań otwartych z mieszkańcami	29
3.2	Diagnoza problemów w Gminie na podstawie badań ankietowych mieszkańców	30
4.	Diagnoza służąca wyznaczeniu obszaru zdegradowanego.....	42
4.1	Metoda delimitacji obszarów zdegradowanych.....	42

4.2	Obszar zdegradowany	45
4.3	Identyfikacja potrzeb rewitalizacyjnych	51
5.	Cele rewitalizacji i odpowiadające im kierunki działań	52
6.	Obszar rewitalizacji	56
6.1	Metoda wyboru obszaru rewitalizacji	56
6.2	Koncentracja zjawisk kryzysowych na obszarze rewitalizacji	58
6.3	Pogłębiona analiza obszaru rewitalizacji	62
6.4	Wewnętrzny potencjał rozwojowy obszaru rewitalizacji	64
7.	Wizja obszaru po przeprowadzonej rewitalizacji	65
8.	Przedsięwzięcia rewitalizacyjne	66
8.1	Przedsięwzięcia podstawowe	67
8.2	Przedsięwzięcia uzupełniające	86
9.	System wdrażania i zarządzania Gminnym Programem Rewitalizacji	91
10.	Harmonogram realizacji Gminnego Programu Rewitalizacji	92
11.	Szacunkowe ramy finansowe Gminnego Programu Rewitalizacji	93
12.	Powiązania programu z dokumentami strategicznymi oraz planistycznymi Gminy	94
13.	Komplementarność działań rewitalizacyjnych	97
13.1	Komplementarność przestrzenna	98
13.2	Komplementarność problemowa	98
13.3	Komplementarność proceduralno - instytucjonalna	100
13.4	Komplementarność międzyokresowa	100
13.5	Komplementarność źródeł finansowania	101
14.	System monitorowania i oceny Gminnego Programu Rewitalizacji	102
15.	Ocena Oddziaływania na Środowisko	103
16.	Zmiany w uchwałach	103
	Spis rysunków	104
	Spis tabel	104
	Spis wykresów	105

1. Wprowadzenie

Przemiany społeczno – gospodarcze na przestrzeni ostatnich kilkadziesiąt lat ukazały niekorzystne zjawiska i procesy na obszarach miejskich. Jednym z obserwowanych procesów demograficznych i przestrzennych jest niekontrolowane rozpraszanie zabudowy miejskiej czy wzrost indywidualnego transportu samochodowego. Dlatego zgodnie z tendencjami europejskimi promuje się powrót do miast – niskoemisyjnych i przyjaznych. Sprzyja temu wzmacnianie funkcji mieszkaniowych, gospodarczych i kulturalnych. W ostatnich latach przykładem jest większe znaczenie do rewitalizacji, jest ona uwzględniana w dokumentach rządowych wyznaczających kierunki rozwoju kraju, a mianowicie w Krajowej Strategii Rozwoju Regionalnego, koncepcji Przestrzennego Zagospodarowania Kraju 2030 czy Strategii Rozwoju Kraju. Narodowy Plan Rewitalizacji wymaga podejścia kompleksowego do wyprowadzania danego obszaru ze stanu kryzysowego poprzez działania w sferze społecznej, gospodarczej, przestrzennej i kulturowej.

9 października 2015 r. została uchwalona ustawa o rewitalizacji która wprowadziła pojęcie Gminnego Programu Rewitalizacji. Program jest opracowywany i uchwalany przez Radę Gminy, na podstawie art. 18 ust. 2 pkt 6 ustawy z dnia 8 marca 1990 r. o samorządzie gminnym (Dz. U. z 2013 r. poz. 594, z późn. zm.) oraz na podstawie Ustawy z dnia 9 października 2015 r. o rewitalizacji (Dz. U. z 2015 r., poz. 1777). Gminy które go uchwalą mają możliwość ubiegania się o wsparcie działań związanych z rewitalizacją. Środki można pozyskać z programów operacyjnych w ramach perspektywy finansowej 2014-2020. Wsparcie uzyskują projekty terenów zdegradowanych, które wynikają ze zintegrowanych programów rewitalizacji społeczno–gospodarczej, przestrzennej i funkcjonalnej.

Zgodnie z ustawą z dnia 9 października 2015 r. *rewitalizacja* „stanowi proces wyprowadzania ze stanu kryzysowego obszarów zdegradowanych, prowadzony w sposób kompleksowy, poprzez zintegrowane działania na rzecz lokalnej społeczności, przestrzeni i gospodarki, skoncentrowane terytorialnie, prowadzone przez interesariuszy rewitalizacji na podstawie gminnego programu rewitalizacji”.

Z *stanem kryzysowym* mamy do czynienia w wyniku „koncentracji negatywnych zjawisk społecznych, w szczególności bezrobocia, ubóstwa, przestępczości, niskiego poziomu edukacji lub kapitału społecznego, a także niewystarczającego poziomu uczestnictwa w życiu publicznym i kulturalnym”.

Obszar zdegradowany to obszar na którym stwierdzono stan kryzysowy, oraz występuje w nim co najmniej jedno z negatywnych zjawisk takich jak:

- Gospodarcze;
- Środowiskowe;
- Funkcjonalno-przestrzenne;
- Techniczne.

Obszar ten może być podzielony na podobszary, w tym podobszary nieposiadające wspólnych granic pod warunkiem że występuje sytuacja kryzysowa na każdym z podobszarów.

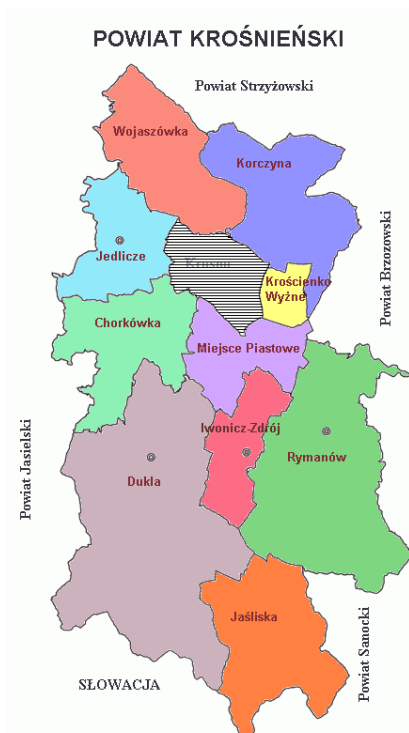
Obszar rewitalizacji to obszar obejmujący całość lub część obszaru zdegradowanego, cechujący się szczególną koncentracją negatywnych zjawisk, na którym z uwagi na istotne znaczenie dla rozwoju lokalnego gmina zamierza prowadzić rewitalizację. Obszar ten można podzielić na podobszary, w tym podobszary nieposiadające ze sobą wspólnych granic, lecz nie może obejmować terenów większych niż 20% powierzchni gminy, a także zamieszkałych przez więcej niż 30% mieszkańców. W skład tych obszarów mogą wejść obszary występowania problemów przestrzennych, takie jak tereny przemysłowe (w tym portowe i powydobywcze), powojkowe lub pokolejowe, wyłącznie w przypadku, gdy przewidziane dla nich działania są ściśle powiązane z celami rewitalizacji dla danego obszaru rewitalizacji.

Program rewitalizacji jest inicjowany, opracowywany i uchwalany przez Radę Gminy. Zakłada on wieloletni program działań w sferze społecznej oraz gospodarczej lub przestrzenno-funkcjonalnej lub technicznej czy środowiskowej, zmierzający do wyprowadzenia obszarów rewitalizacji ze stanu kryzysowego oraz stworzenia warunków do ich zrównoważonego rozwoju, stanowiący narzędzie planowania, koordynowania i integrowania różnorodnych aktywności w ramach rewitalizacji.

2. Charakterystyka Gminy Jaśliska

2.1 Położenie Gminy

Gmina Jaśliska jest gminą wiejską znajdującą się w południowo-wschodniej części województwa podkarpackiego oraz w południowej części powiatu krośnieńskiego (rycina 1). Od południa Gmina graniczy z Republiką Słowacką, od wschodu z gminami Komańcza i Rymanów, natomiast od zachodu z gminą Dukla. Siedzibą władz gminnych jest miejscowość Jaśliska. Gmina obejmuje obszar o powierzchni 165,93 km².



Rycina 1. Powiat krośnieński na tle województwa podkarpackiego i Gmina Jaśliska na tle powiatu
Źródło: <https://www.osp.org.pl/> i <http://bip.powiat.krosno.pl/>

2.2 Podział na sołectwa

Pod względem administracyjnym Gmina dzieli się na sołectwa:

- Jaśliska, w tym Lipowiec i Czeremcha;
- Posada Jaśliska;
- Wola Niżna, w tym Wola Wyżna;
- Daliowa;
- Szklary;
- Moszczaniec, w tym Darów, Surowica, Polany Surowiczne, Rudawka Jaśliska, Jasiel.

W skład Gminy wchodzi miejscowości: Czeremcha, Daliowa, Darów, Jasiel, Jaśliska, Lipowiec, Moszczaniec, Polany Surowiczne, Posada Jaśliska, Rudawka Jaśliska, Surowica, Szklary, Wola Niżna, Wola Wyżna. Sołectwo Moszczaniec do 31.12.2016 r. należało do Gminy Komańcza w powiecie sanockim. Podział Gminy na poszczególne miejscowości przedstawia rycina 2.



Rycina 2. Podział Gminy Jaśliska na miejscowości

Źródło: Opracowanie własne na podstawie map geoportal.gov.pl

Gmina Jaśliska jest terenem wiejskim o łącznej powierzchni 165,93 km² i liczbie ludności 2306 osób (2014 r.). Średnia gęstość zaludnienia dla całej Gminy wynosi 14,0 os./km². Największy obszar zajmuje miejscowość Daliowa (11,38% powierzchni Gminy), a najmniejszy Rudawka Jaśliska (2,59%) i Jaśliska (3,69%). Najwięcej osób mieszka w Posadzie Jaśliska, co stanowi 36,17% wszystkich mieszkańców Gminy, a najmniej w miejscowościach Czeremcha, Lipowiec i Darów, gdzie mieszka zaledwie po kilka osób. W tych miejscowościach występuje najniższa gęstość zaludnienia, najwyższa gęstość wyróżnia Jaśliska 75 os./km² oraz Posada Jaśliska 57 os./km². Miejscowości Surowica, Polany Surowiczne, Rudawka Jaśliska i Jasiel należą do obszarów niezamieszkałych. Poniższa tabela 1 ilustruje przedstawioną sytuację.

Tabela 1. Miejscowości Gminy Jaśliska wraz z powierzchnią, liczbą ludności i gęstością zaludnienia

L.p.	Jednostka terytorialna	Powierzchnia (km ²)	Udział w powierzchni ogólnej gminy (%)	Liczba ludności (osoba)	Udział w liczbie mieszkańców gminy ogółem (%)	Gęstość zaludnienia (os./km ²)
Jednostki terytorialne Gminy						
1	Daliowa	18,88	11,38	278	12,06	14,72
2	Jaśliska	6,13	3,69	460	19,95	75,06
3	Lipowiec	13,37	8,06	5	0,22	0,37
4	Posada Jaśliska	14,58	8,78	834	36,17	57,21
5	Szklary	8,67	5,22	207	8,98	23,89
6	Wola Niżna	14,19	8,55	276	11,97	19,45
7	Wola Wyżna	11,71	7,06	18	0,78	1,54
8	Czeremcha	11,00	6,63	2	0,09	0,18
9	Moszczaniec	15,04	9,06	216	9,37	14,36
10	Darów	9,60	5,79	10	0,43	1,04
11	Surowica	10,02	6,04	0	0,00	0,00
12	Polany Surowiczne	15,1	9,10	0	0,00	0,00
13	Rudawka Jaśliska	4,3	2,59	0	0,00	0,00
14	Jasiel	13,35	8,05	0	0,00	0,00
Razem		165,93	100,00	2306	100,00	13,90

Źródło: Dane z Urzędu Gminy. Stan 2014 r.

2.3 Historia Gminy

Gmina Jaśliska posiadała prawa miejskie do roku 1934. Gmina zbiorowa Jaśliska została utworzona w 1934 r. w powiecie sanockim w województwie lwowskim z istniejących jednostkowych gmin wiejskich. Jako Gmina zbiorowa funkcjonowała w latach 1934-1954 i 1973-1976 z siedzibą w Jaśliskach. W roku 1954 Gmina została zniesiona wraz z reformą wprowadzającą gromady zamiast gmin. Jaśliska stały się siedzibą gromady Jaśliska w powiecie sanockim, a w 1972 r., gdy zniesiono tenże powiat, gromada znalazła się w powiecie krośnieńskim. W 1973 r. podział na gromady został zniesiony na rzecz gmin, trzy lata później zdecydowano o zniesieniu Gminy Jaśliska, a tereny włączono do gmin Dukla i Komańcza. Od 2006 r. rozpoczęto starania o reaktywowanie Gminy Jaśliska, co początkowo spotkało się z negatywną opinią Ministerstwa Spraw Wewnętrznych i Administracji, trzecia próba przyniosła pozytywny dla Gminy skutek zgodnie z którym 1 stycznia 2010 gmina Jaśliska została reaktywowana. Na obszar Gminy złożyły się następujące wsie z Gminy Dukla: Czeremcha, Daliowa, Jaśliska, Lipowiec, Posada Jaśliska, Szklary, Wola Niżna, Wola Wyżna. W 2017 r.

włączono Moszczaniec w tym Darów, Surowica, Polany Surowiczne, Rudawka Jaśliska, Jasiel. z Gminy Komańcza.

2.4 Sfera społeczna

2.4.1 Struktura demograficzna

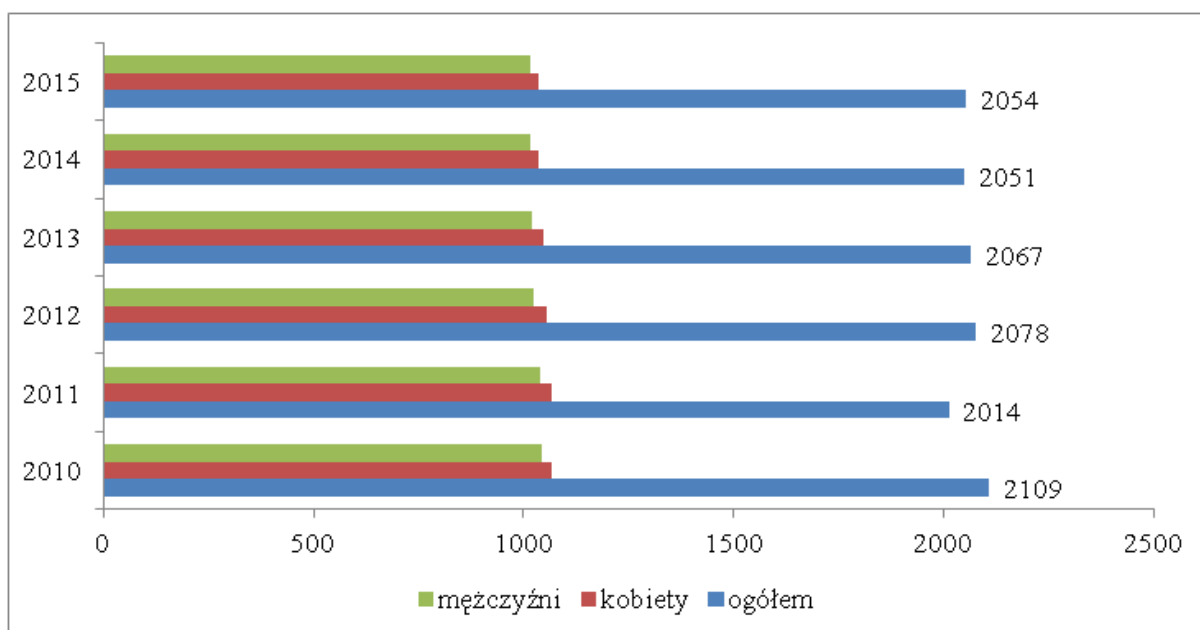
Według danych na dzień 31 grudnia 2015 r. liczba mieszkańców Gminy Jaśliska (bez wsi Moszczaniec i Darów) wynosiła 2072 (tabela 2). Średnia gęstość zaludnienia wyniosła zatem około 21 osób na 1 km², przy średniej województwa i powiatu wynoszącej 118 osoby na 1 km². Gminę można uznać za słabo zaludnioną. Najwięcej ludzi skupia się w centralnej części Gminy, w Jaśliskach i Posada Jaśliska (około połowa mieszkańców).

Tabela 2. Liczba ludności w Gminie

Miejscowość	Liczba mieszkańców
Daliowa	276
Jaśliska	467
Lipowiec	6
Posada Jaśliska	825
Szklary	202
Wola Niżna	277
Wola Wyżna	18
Czeremcha	1

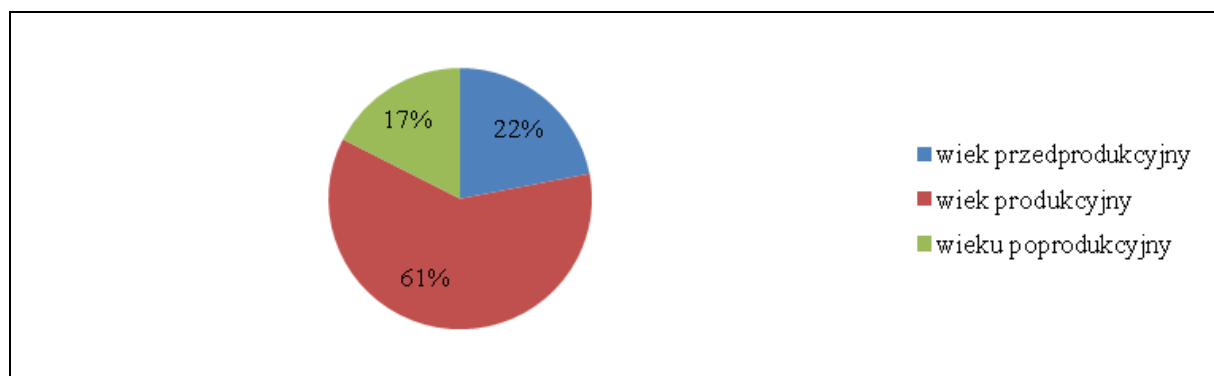
Źródło: Dane z Urzędu Gminy Jaśliska. Stan 31.12.2015 r.

Liczba ludności w Gminie Jaśliska wykazuje tendencję malejącą w latach 2010-2015 (wykres 1). Stosunek kobiet do mężczyzn jest wyrównany, 51% kobiet i 49% mężczyzn w związku z tym współczynnik feminizacji nie jest wysoki. Wskaźnik obciążenia demograficznego dla województwa podkarpackiego w 2014 r. wynosił 27,9%, w Gminie Jaśliska w tym samym czasie wyniósł 30,3%, co oznacza, że na 100 osób w wieku produkcyjnym przypada 30 osób w wieku poprodukcyjnym. Przyrost naturalny w Gminie charakteryzuje się nieznacznie ujemną wartością, według danych UG Jaśliska, w 2015 r. miało miejsce 18 urodzeń i 19 zgonów. Wśród miejscowości Posada Jaśliska i Szklary odznaczały się dodatnim przyrostem. W całej Gminie odsetek osób w wieku przedprodukcyjnym jest wyższy od odsetka osób w wieku poprodukcyjnym, co daje szansę na rozwój Gminy. W wieku produkcyjnym jest 61% mieszkańców, przedprodukcyjnym 22%, a poprodukcyjnym 17%. Proporcje te nie są zachowane w każdej z miejscowości Gminy (wykres 2).



Wykres 1. Liczba ludności w Gminie Jaśliska w latach 2010-2015

Źródło: Dane GUS

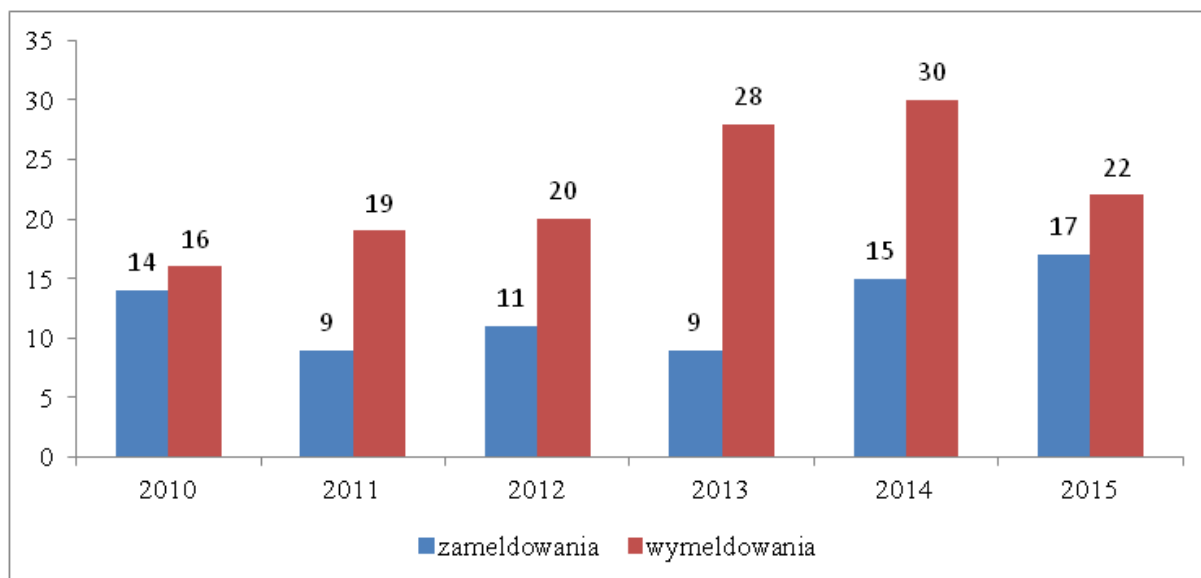


Wykres 2. Ludność Gminy Jaśliska w poszczególnych przedziałach wiekowych

Źródło: Opracowanie własne na podstawie danych UG Jaśliska (2014 r.)

Na strukturę demograficzną danego obszaru ogromny wpływ ma migracja jego mieszkańców. Przewaga wymeldowań nad zameldowaniami w Gminie Jaśliska sygnalizuje niepokojące zjawiska w sferze społecznej związane z ubytkiem ludności. Wykres 3 ilustruje sytuację w latach 2010-2015, gdzie w każdym roku ubytek ludności zaznaczał się coraz bardziej. W 2013 r. z Gminy wymeldowało się trzy razy więcej osób niż napłynęło, a rok później dwa razy więcej. W ostatnim roku podanego przedziału różnica między napływem, a odpływem uległa nieznacznemu wyrównaniu. Emigracja może wiązać się z powodami ekonomicznymi lub edukacyjnymi, co dotyczy przede wszystkim ludzi młodych w wieku produkcyjnym. Migracja jest przyczyną zwiększania się obciążenia demograficznego w

Gminie, a także ujemnego przyrostu naturalnego. Działania strategiczne mają za zadanie ograniczyć odpływ mieszkańców.



Wykres 3. Saldo migracji w Gminie Jaśliska w latach 2010-2015

Źródło: Opracowanie własne na podstawie danych Urzędu Gminy Jaśliska

2.4.2 Oświata i wychowanie kulturalne

W Gminie Jaśliska funkcjonuje Szkoła Podstawowa do której w 2014 r. uczęszczało 125 uczniów oraz Gimnazjum z 70 uczniami. Ponadto jedno przedszkole do którego uczęszczało 39 dzieci w 2014 r. (Dane GUS). W szkole podstawowej wszystkie dzieci objęte są nauką języka angielskiego, a w gimnazjum angielskiego i niemieckiego. W szkołach poza obowiązkowym programem nauczania prowadzone są zajęcia dodatkowe, na których uczniowie mogą rozwijać swoje zainteresowania, organizowane są również wyjazdy do powszechnie dostępnych instytucji kulturalnych i oświatowych. Uczniowie i wychowankowie uczestniczą nie tylko w życiu swoich szkół, ale również integrują się z życiem społeczeństwa. Placówki posiadają odpowiednie i wystarczające zaplecze dydaktyczne i socjalne w stosunku do liczby uczniów. Lokalizacja Gminy pozwala również w dogodny sposób realizować naukę w wybranych placówkach oświatowych powiatu. Placówki posiadają odpowiednie i wystarczające zaplecza dydaktyczne i socjalne w stosunku do liczby uczniów poszczególnych szkół. Przy szkole znajduje się pełnowymiarowa hala sportowa oraz boisko ORLIK. Na terenie Gminy Jaśliska działa Gminny Ośrodek Kultury i Czytelnictwa, Dom Ludowy, Gminna Biblioteka Publiczna. W ramach szkolnej działalności uczniów i nauczycieli działają koła: Szkolne Koło Ligi Ochrony Przyrody oraz szkolne Koło Polskiego Czerwonego Krzyża.

Na terenie całej Gminy działają stowarzyszenia, towarzystwa, kluby i koła:

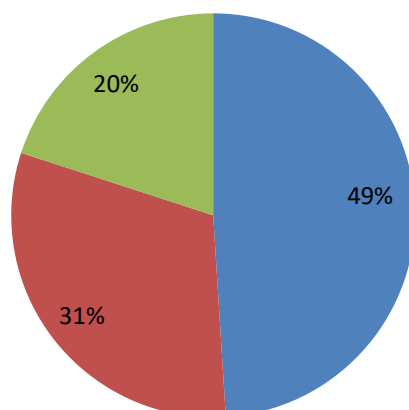
- Stowarzyszenie Rozwoju Jaślik i Okolic;
- Stowarzyszenie Na Styku Kultur;
- Stowarzyszenie Na Trakcie Węgierskim;
- Towarzystwo Ratowania i Opieki nad Zabytkami Beskidu Niskiego;
- Ludowy Klub Sportowy "Jasiołka" Jaśliska;
- Uczniowski Klub Sportowy "Żarniak";
- Koło Gospodyń Wiejskich w Posadzie Jaśliskiej.

Miejscowości Gminy położone są w znacznych odległościach od centrów kulturalnych, które zlokalizowane są przede wszystkim przy miastach. Mimo tego mieszkańcy wykazują bardzo dużą aktywność i chęć do rozwoju kulturalnego swojego regionu, wiedząc jak bogata jest historia Gminy. W Gminie istnieje kilka świetlic pełniących rolę domów kultury, jednak nie ma jednego większego ośrodka kultury, który wpłynąłby na polepszenie bazy zajęciowej, a także pozwolił na zgromadzenie większej liczby chętnych. Gmina nie posiada także stałej sceny lub hali widowiskowej, który służyłaby pokazywaniu efektów i postępów w pracy aktywnych mieszkańców.

W Gminie funkcjonuje jedna biblioteka publiczna, która mieści się w lokalu Zespołu Szkół Publicznych w Jaśliskach.

2.4.3 Rynek pracy i bezrobocie

Według danych Gminy Jaśliska w 2014 r. połowa podmiotów gospodarczych zarejestrowanych jest w sektorze usług pozostałych, około 31% w rolnictwie, leśnictwie, łowiectwie i rybactwie, a pozostałe 20% działa w ramach przemysłu i budownictwa (wykres 4).

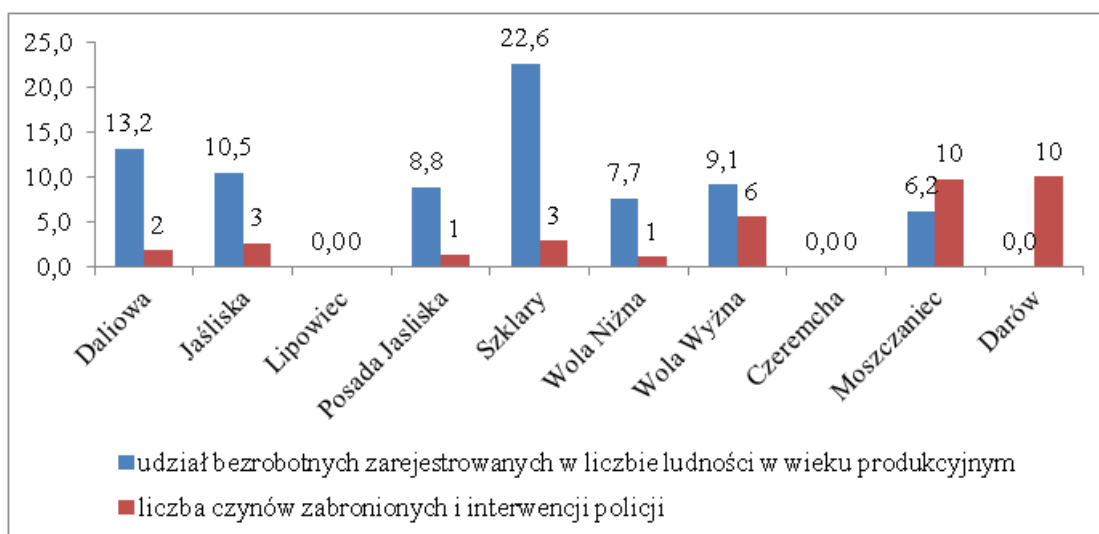


■ pozostała działalność ■ rolnictwo, leśnictwo, łowiectwo i rybactwo ■ przemysł i budownictwo

Wykres 4. Przedsiębiorstwa w Gminie Jaśliska w 2014 r. w podziale na sektory

Źródło: Według danych GUS

W Gminie Jaśliska na 1000 mieszkańców pracuje 47 osób, a bezrobocie w 2014 roku wyniosło 21,1%, co daje wartość wyższą od wartości 14,6% dla województwa podkarpackiego. W Gminie 57,1% aktywnych zawodowo mieszkańców pracuje w sektorze rolniczym (rolnictwo, leśnictwo, łowiectwo i rybactwo), 15,8% w przemyśle i budownictwie, 7,4% w sektorze usługowym (handel, naprawa pojazdów, transport, zakwaterowanie i gastronomia, informacja i komunikacja), a 0,6% w sektorze finansowym (działalność finansowa i ubezpieczeniowa, obsługa rynku nieruchomości). Bezrobocie jest poważnym problemem Gminy. W ciągu ostatnich lat (2012-2014) widoczny jest stały wzrost liczby rodzin pobierających świadczenia z tego tytułu. Liczba bezrobotnych (stan na 2014 r.) w Gminie wyniosła 137 osób, z czego nieznacznie większość (53%) stanowiły kobiety. Udział osób bezrobotnych w stosunku do liczby osób w wieku produkcyjnym pokazuje zróżnicowanie między poszczególnymi miejscowościami Gminy Jaśliska, gdzie w Szklarach odsetek ten wynosi 22,6, co stanowi dwukrotność średniej województwa podkarpackiego. Wykres 5 przedstawia powyższą sytuację łącząc liczbę czynów zabronionych i interwencji policji zanotowanych w Gminie. Najwięcej interwencji odnotowano na terenach przyłączonych miejscowości Moszczaniec i Darów, ale także w Woli Wyżnej.



Wykres 5. Udział bezrobotnych w liczbie ludności w wieku produkcyjnym oraz liczba czynów zabronionych na 100 osób

Źródło: Dane Komendy Powiatowej Policji w Krośnie oraz Powiatowego Urzędu Pracy w Krośnie

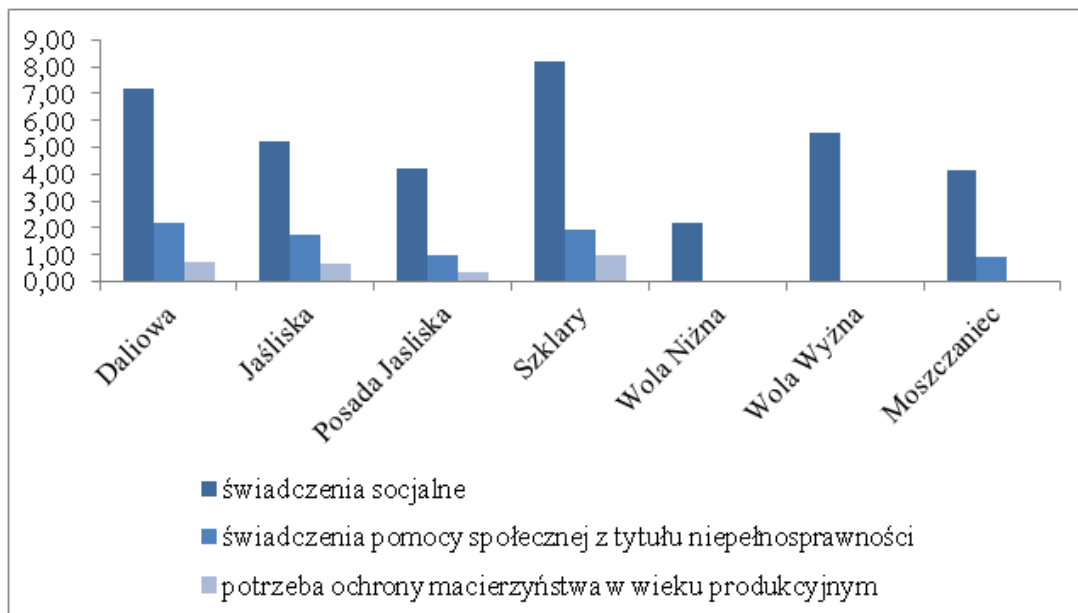
2.4.4 Pomoc społeczna

Gminny Ośrodek Pomocy Społecznej w Jaślickach jest jedyną tego typu instytucją w Gminie. Celem jego działania jest wspieranie mieszkańców Gminy w dążeniu do zaspokojenia niezbędnych potrzeb i umożliwienie im życia w warunkach odpowiadających godności człowieka. Ze względu na małą liczbę mieszkańców teren Gminy nie jest podzielony na rejony. GOPS udziela mieszkańcom pomocy zarówno pieniężnej, jak i niefinansowej oraz w formie pracy socjalnej. Instytucja ta współpracuje z Policją, Sądem, Szkołą, Organizacjami pozarządowymi, Poradnią Psychologiczno-Pedagogiczną, Powiatowym Centrum Pomocy Rodzinie w Krośnie, Gminną Komisją Rozwiązywania Problemów Alkoholowych, Zespołem Interdyscyplinarnym oraz innymi (Gminna Strategia Rozwiązywania Problemów Społecznych na lata 2015-2024).

Na przestrzeni lat 2012-2015 liczba osób korzystających z pomocy społecznej stale wzrastała. Wśród osób, którym przyznano świadczenie ok. 95% stanowią osoby długotrwale korzystające z pomocy. Najczęstszym powodem ubiegania się o pomoc finansową były bezrobocie, wielodzietność, niepełnosprawność czy długotrwała lub ciężka choroba.

Według danych uzyskanych z Gminnego Ośrodka Pomocy Społecznej w Jaślickach, najwyższa liczba udzielonych świadczeń socjalnych w przeliczeniu na 100 mieszkańców miała miejsce w miejscowości Szklary, Daliowa i Jaślicka, analogicznie sytuacja wyglądała w przypadku świadczeń z tytułu niepełnosprawności oraz potrzeby ochrony macierzyństwa w wieku produkcyjnym. W miejscowości Wola Wyzna i Moszczaniec należy zwrócić uwagę na

wysoki odsetek udzielanych świadczeń socjalnych (wykres 6). W przypadku wsi Czeremcha, Darów i Lipowiec, dane wskazują na brak odbiorców takich świadczeń, co może być spowodowane niewielką liczbą mieszkańców.



Wykres 6. Odsetek osób korzystających z poszczególnych form pomocy społecznej

Źródło: Gminny Ośrodek Pomocy Społecznej w Jaśliskach

2.4.5 Ochrona zdrowia

W Gminie opiekę zdrowotną świadczy NZOZ VIVA Sp. z o.o. Prowadzona jest profilaktyka zdrowotna dzieci i młodzieży zgodnie z kalendarzem medycznym (szczepienia ochronne obowiązkowe i zalecane, badania bilansowe, fluoryzacja zębów). Główne problemy zdrowotne mieszkańców to choroby układu krążenia (m.in. nadciśnienie) oraz zwyrodnienia i choroby kręgosłupa.

Na terenie Gminy Jaśliska działa jeden punkt apteczny.

2.4.6 Bezpieczeństwo w Gminie

Za bezpieczeństwo na terenie Gminy odpowiada przede wszystkim Komisariat Policji w Dukli oraz Ochotnicza Straż Pożarna w Jaśliskach i Ochotnicza Straż Pożarna w Posadzie Jaśliska. Z zagrożeń bezpieczeństwa, które miały miejsce w Gminie w latach 2010-2015, można wymienić przede wszystkim drobne kradzieże, bójki, awantury domowe czy prowadzenie pojazdu pod wpływem alkoholu.

W 2015 roku odnotowano 40 czynów zabronionych i interwencji policji, natomiast jeśli chodzi o zagrożenie pożarowe – 25 interwencji.

2.4.7 Turystyka i rekreacja

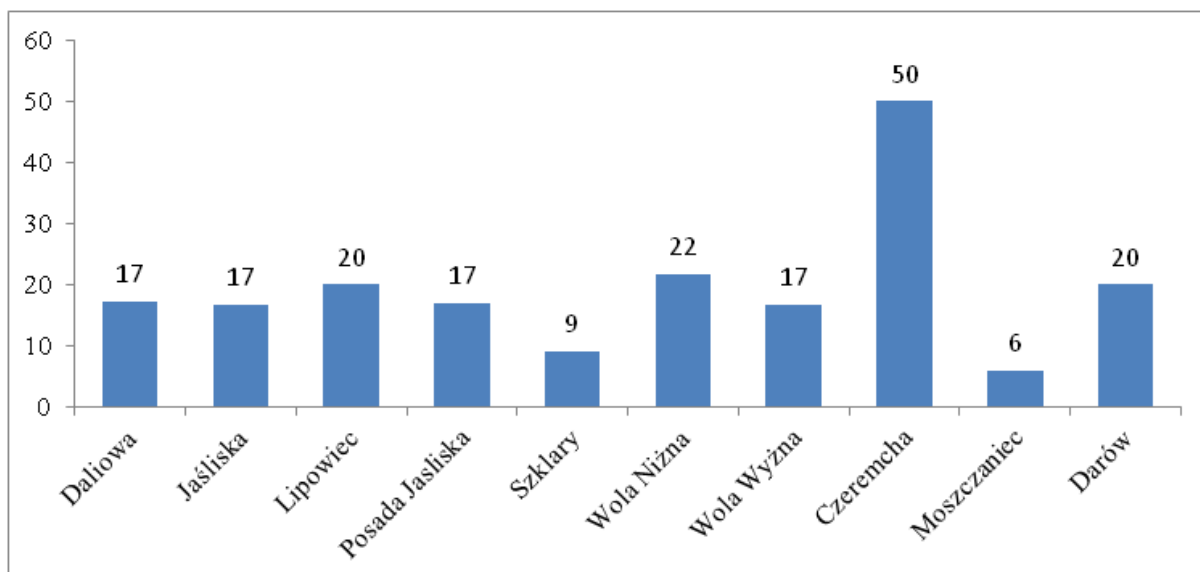
Gmina Jaśliska należy do atrakcyjnych turystycznie ze względów historycznych, kulturowych i przyrodniczych. Najcenniejsze wartości przyrodnicze zostały objęte różnymi formami ochrony przyrody, przede wszystkim Natura 2000 i Jaśliski Park Krajobrazowy. Obszar Gminy w ok. 65% pokrywa las, co stanowi główny atut tego terenu, ponadto ponad 425 ha zajmują obszary chronione, a deniwelacje terenu dochodzą do 480 m. Według danych na stronie turystyka w gminie, długość szlaków pieszych i rowerowych na terenie Gminy wynosi 331 km. Strategia Rozwoju Gminy Jaśliska zwraca uwagę na to iż szlaków turystycznych jest wciąż za mało w stosunku do możliwości jakie stwarza ten teren. Jako największe atrakcje kulturowe uznaje się kościół św. Mikołaja w Woli Niżnej i cerkiew św. Paraskewy w Daliowej. Brak jest jednak atrakcji, które przyciągałyby turystów na szerszą skalę. Jako potencjał można uznać piwnice z XVI w. w Jaśliskach, zniszczone budynki przy rynku jak i sam rynek. Gmina nie posiada produktu charakterystycznego dla regionu, a promocja jest niewielka. Baza noclegowa Gminy opiera się głównie na usługach agroturystycznych.

2.5 Sfera gospodarcza

2.5.1 Struktura działalności gospodarczej

Gmina Jaśliska na charakter rolniczo-turystyczny. Do podstawowych gałęzi należy rolnictwo, turystyka, usługi - prowadzenie działalności gospodarczej, a także działalność związana z leśnictwem i pozyskiwaniem drewna.

W 2014 roku na terenie Gminy zarejestrowanych było 111 podmiotów gospodarczych wpisanych do rejestru REGON. Spośród nich 7 należało do sektora publicznego, a 104 do sektora prywatnego. Zestawiając wszystkie przedsiębiorstwa 31% to rolnictwo, leśnictwo, łowiectwo i rybactwo, 20% działają w ramach przemysłu i budownictwa, a 49% wykonuje pozostałą działalność gospodarczą. Spośród 7 podmiotów sektora publicznego 5 należy do państwowych i samorządowych jednostek prawa budżetowego. Sektor publiczny to przede wszystkim osoby fizyczne prowadzące działalność gospodarczą oraz spółki handlowe, a także stowarzyszenia i organizacje. W Gminie Jaśliska średnio przypada 19 podmiotów gospodarczych na 100 osób, na tle całego obszaru pozytywnie wyróżnia się miejscowość Czeremcha, gdzie przypada jeden podmiot gospodarczy na dwie osoby. Stosunkowo mniej korzystna sytuacja charakteryzuje miejscowość Szklary i Jaśliska, gdzie na 100 osób, ilość podmiotów gospodarczych przypada kolejno na 9 i 6 osób (wykres 7).



Wykres 7. Liczba podmiotów gospodarczych w przeliczeniu na 100 mieszkańców

Źródło: Opracowanie własne

Według danych zawartych w Strategii Rozwoju Gminy Jaśliska na lata 2016-2022 w latach 2010-2013 notowano nadwyżki budżetowe, natomiast w roku 2014 wynik finansowy był ujemny. Powstały deficyt został pokryty nadwyżką z lat ubiegłych.

Podstawowymi źródłami dochodów budżetu Gminy są dochody z subwencji ogólnej, dochody z tytułu dotacji i środków przeznaczonych na cele bieżące oraz dochody z tytułu udziału we wpływach z podatku dochodowego od osób fizycznych. W latach 2010-2014 najwięcej środków budżetowych przeznaczono na oświatę i wychowanie, niewiele mniej na pomoc społeczną, a około 15% budżetu Gminy na administrację publiczną. Zauważa się także relatywnie duży udział środków wydawanych przez Gminę na cele inwestycyjne, co dowodzi zabiegania Gminy o własny rozwój.

2.5.2 Analiza możliwości budżetowych dotyczących realizacji przedsięwzięć inwestycyjnych

Dochody w Gminie Jaśliska w 2014 r. wynosiły łącznie 8 597 867,28 zł, co w przeliczeniu na jednego mieszkańca wyniosło 4 169,67 zł. W latach 2011-2015 dochody Gminy sukcesywnie rosły, w 2013 r. były mniejsze niż w roku poprzednim (tabela 3). Dochody własne Gminy również rosły, w 2014 r. wyniosły 2 511 768,10 zł, a rok później niemal o dwa miliony więcej. Zestawienie dochodów wykazuje dużą aktywność w kwestii pozyskiwania środków w ramach programów i projektów unijnych, w 2013 r. kwota ta wynosiła 15 686,00 zł, a rok

później była to kwota ponad milion złotych większa. W 2014 r. wydatki z budżetu Gminy wynosiły 8 832 937,86 zł, co dało 4 283,68 zł na jednego mieszkańca.

Tabela 3. Finanse publiczne w Gminie Siedlisko w latach 2011-2014

Finanse publiczne w Gminie Siedlisko w latach 2010 - 2014					
	2011	2012	2013	2014	2015
Dochody ogółem	5 974 443,84	8 067 443,15	7 253 996,33	8 597 867,28	10 161 546,50
Dochody na 1 mieszkańca	2 836,87	3 852,65	3 490,85	4 169,67	4 959,27
Dochody własne	1 629 961,92	1 888 573,44	1 523 973,19	2 511 768,10	4 417 950,48
Dotacje	1 526 816,92	2 633 224,71	2 160 810,14	2 502 974,18	2 096 354,02
Finansowanie i współfinansowanie programów i projektów unijnych	12 931,87	32 114,30	15 686,00	1 246 915,31	2 938 442,86
Wydatki z budżetu ogółem	5 765 162,22	7 365 249,92	6 504 981,36	8 832 937,86	9 868 044,35
Wydatki na 1 mieszkańca	2 737,49	3 517,31	3 130,40	4 283,68	4 816,03
Subwencja ogólna	2 817 665,00	3 545 645,00	3 569 213,00	3 583 125,00	3 647 242,00

Źródło: Dane Głównego Urzędu Statystycznego

Tabela 4 przedstawia strukturę wydatków budżetu Gminy Jaślika w 2014 r. z podziałem na działy budżetowe. Największą ilość środków pochłania oświata i wychowanie, co stanowi 25% budżetu Gminy. Kolejnym działem, na który wydano 17,44% środków była pomoc społeczna. Kolejne trzy działy rolnictwo i łowiectwo, administracja publiczna oraz transport i łączność zajmują około 10% budżetu Gminy.

Tabela 4. Wydatki budżetu Gminy Jaślika w 2014 r.

Wydatki budżetu Gminy w 2014 r.		
Dział	[zł]	[%]
Oświata i wychowanie	2170952,52	24,58
Pomoc społeczna	1540592,54	17,44
Rolnictwo i łowiectwo	1179769,92	13,36
Administracja publiczna	986267,87	11,17
Transport i łączność	923086,4	10,45
Gospodarka mieszkaniowa	493901,96	5,59
Informatyka	359323,72	4,07
Kultura fizyczna	321538,35	3,64

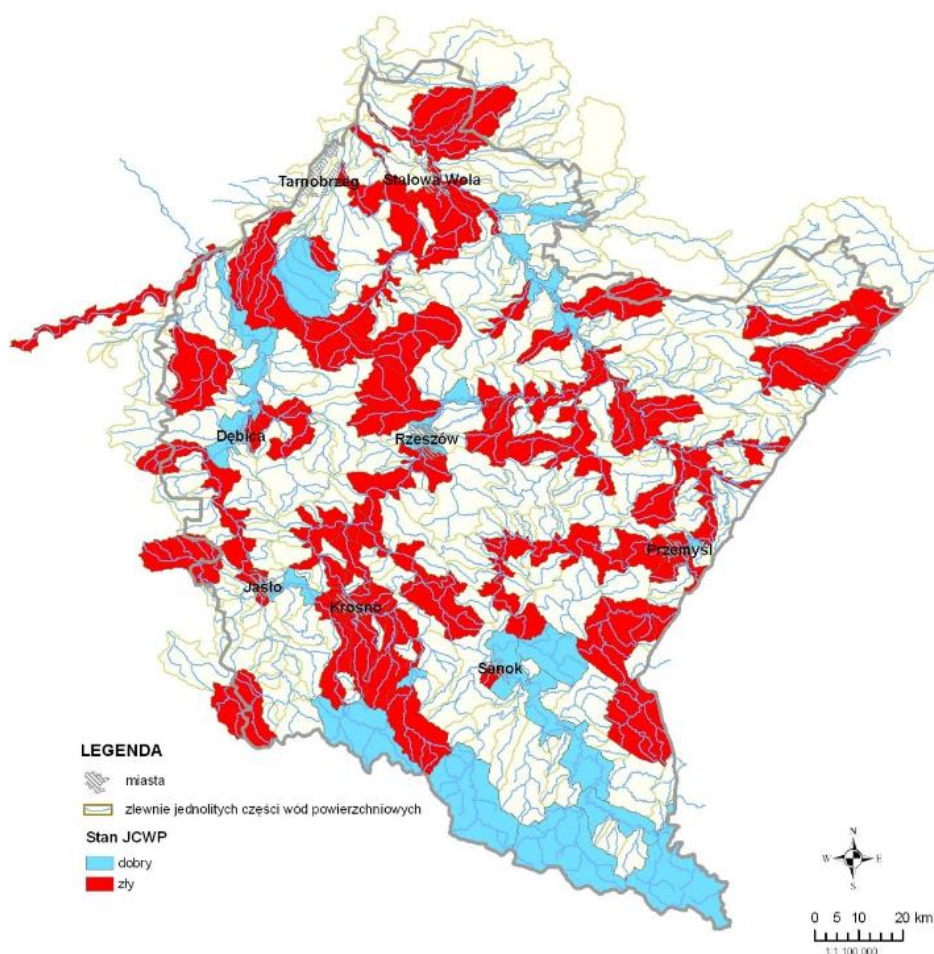
Kultura i ochrona dziedzictwa narodowego	312529,04	3,54
Gospodarka komunalna i ochrona środowiska	239924	2,72
Edukacyjna opieka wychowawcza	115433,75	1,31
Bezpieczeństwo publiczne i ochrona przeciwpożarowa	75162,21	0,85
Działalność usługowa	59700	0,68
Wytwarzanie i zaopatrywanie w energię elektryczną, gaz i wodę	20559,67	0,23
Urzędy naczelnych organów władzy państwowej, kontroli i ochrony prawa oraz sądownictwa	14222,8	0,16
Ochrona zdrowia	13318,09	0,15
Leśnictwo	6655,02	0,08
Suma	8832937,86	100,00

Zródło: Dane Głównego Urzędu Statystycznego

2.6 Sfera środowiskowa

2.6.1 Stan środowiska

Gmina położona jest w Obszarze Dorzecza Wisły, w regionie wodnym Górnej Wisły. Przez obszar Gminy przepływa rzeka Jasiołka wraz z dopływami, której długość wynosi 76 km, a powierzchnia dorzecza: 513,2 km². W górnym biegu, jako rzeka podgórska, silnie eroduje, natomiast w dolnym posiada koryto mocno meandrujące. Wyniki oceny stanu chemicznego jednolitych części wód powierzchniowych ocenianych w województwie podkarpackim w 2015 r. pokazują, że stan chemiczny wód na terenie całej Gminy jest dobry. Biorąc natomiast pod uwagę wyniki klasyfikacji stanu i potencjału ekologicznego w JCWP ocenianych w województwie podkarpackim w 2015 r., można zauważyć, że potencjał ekologiczny jest również dobry (rycina 3).



Rycina 3. Wyniki oceny stanu wód w JCWP ocenianych w woj. podkarpackim w 2015 r.

Źródło: www.wios.rzeszow.pl

Na podstawie pomiarów ze stacji monitoringu powietrza, wyników modelowania wojewódzkiego oraz wyników modelowania krajowego dokonano oceny jakości powietrza w regionie oraz klasyfikacji stref. Klasa A została przyznana tym strefom, dla których zostały dotrzymane poziomy odniesienia, natomiast przyznanie klasy C oznacza przekroczenie poziomów i potrzebę prowadzenia działań naprawczych (tabela 5).

Tabela 5. Ocena jakości powietrza w strefie podkarpackiej

Ocena/strefa	Klasyfikacja stref według kryteriów ochrony zdrowia								
	SO ₂	NO ₂	CO	C ₆ H ₆	PM10	PM2.5	Metale ciężkie	B(a)P	O ₃
Strefa podkarpacka	A	A	A	A	C	C	A	C	A

Ocena/strefa	Klasyfikacja stref według kryteriów ochrony roślin		
	SO ₂	NO _x	O ₃
Strefa podkarpacka	A	A	A

Ogólny stan jakości powietrza w województwie, a tym samym w Gminie Jaśliska, można uznać jako dobry. Jedynym przekroczeniem jest niezmiennie ponadnormatywne zanieczyszczenie powietrza pyłami drobnymi i zawartym w nich benzo(a)pirenem. Bardzo dużym problemem jest niska emisja, która jest głównym źródłem zanieczyszczenia pyłami. Dlatego tak ważne jest rozwijanie sieci ciepłowniczej oraz stopniowe zastępowanie paliw stałych paliwami alternatywnymi.

W latach 2010-2015 stężenia średnioroczne dwutlenku siarki w województwie podkarpackim utrzymywały się na niskim poziomie. Na żadnej stacji pomiarowej nie zanotowano przekroczeń ustalonych dla ditlenku siarki norm dobowej i 1-godzinnej. W okresie zimowym notowano wartości podwyższone, jednak nieprzekraczające 20% wartości dopuszczalnej.

Podobnie jak w przypadku dwutlenku siarki najwyższe stężenia dla NO₂ notowano w styczniu i lutym, jednak stężenie nie przekroczyło 15%.

Średnioroczne stężenia pyłu PM₁₀ na stacjach pomiarowych zawierały się w przedziale 30-44 ug/m³. Dobowe przekroczenia zanotowano jedynie w sezonie grzewczym, a maksymalne przekroczenie tego wskaźnika nastąpiło w październiku (312% normy). Analizując wyniki pomiarów w kontekście czasu, w którym wystąpiło narażenie ludzi na ponadnormatywne zanieczyszczenie powietrza pyłem można zauważyć, że zjawisko to utrzymywało się przez około 20% roku. Pomiar pyłu zawieszonego PM_{2.5} wykazały przekroczenia obowiązującego poziomu dopuszczalnego na obszarach miejskich. Wartości stężeń dla całego województwa zawierały się w przedziale 3,7-42,9 ug/m³.

Badania benzo(a)pirenu wykazały przekroczenie wartości docelowej we wszystkich punktach pomiarowych. Wyniki modelowania wykazały przekroczenia obowiązującego poziomu docelowego na znacznych obszarach województwa, zarówno na obszarach miejskich, jak i wiejskich.

Obszar Gminy nie został objęty pomiarami poziomu hałasu komunikacyjnego na terenie województwa podkarpackiego przeprowadzonymi przez Wojewódzki Inspektorat Ochrony Środowiska w Rzeszowie. Biorąc jednak pod uwagę stopień rozwinięcia systemu komunikacyjnego na terenie Gminy, liczbę mieszkańców uprawnionych do kierowania pojazdami, a także liczbę tych pojazdów, można ocenić, że wpływ hałasu komunikacyjnego na środowisko jest niewielki. Przez Gminę nie przebiega żadna linia kolejowa, co eliminuje także hałas kolejowy jako zanieczyszczenie. Zagrożenie wynikające z komunikacji może wystąpić przede wszystkim wzdłuż dróg wojewódzkich nr 887 i nr 897 oraz wzdłuż pozostałych dróg powiatowych.

Odpady komunalne na terenie Gminy Jaśliska powstają głównie w gospodarstwach domowych, jednak część z nich ma swoje źródło na terenach nieruchomości niezamieszkałych takich jak obiekty użyteczności publicznej (ośrodki zdrowia, szkoły) oraz infrastruktury (handel, obiekty turystyczne, usługi). Są to także odpady z terenów otwartych, takie jak odpady z koszy ulicznych.

Miejszem zagospodarowania odpadów komunalnych odbieranych z nieruchomości zamieszkałych i niezamieszkałych z terenu Gminy jest Zakład Unieszkodliwiania Odpadów w Krośnie przy ul. Białobrzeskiej 108. Trafiają tam zmieszane odpady komunalne, odpady zielone, odpady ulegające biodegradacji, a także nieulegające biodegradacji (cementarne) oraz pozostałości z sortowania odpadów komunalnych przeznaczonych do składowania.

Na terenie Gminy Jaśliska znajdują się punkty odbioru zużytych baterii (Urząd Gminy Jaśliska, FHU „Latka”, ZSP w Jaśliskach, „Handel” Kuśnierz Tomasz), przeterminowanych leków (Punkt Apteczny w Jaśliskach), przpracowanych olejów (Urząd Gminy Jaśliska) oraz Gminny Punkt Selektywnej Zbiórki Odpadów Komunalnych w Jaśliskach. Ilość zebranych odpadów komunalnych na terenie Gminy przedstawia tabela 6.

Tabela 6. Ilość zebranych odpadów komunalnych na terenie Gminy Jaśliska w 2015 r.

Lp.	Kod odpadu	Nazwa	Masa [Mg]
1.	20 03 01	Niesegregowane (zmieszane) odpady komunalne	120,37
2.	15 01 07	Opakowania ze szkła	25,52
3.	15 01 01	Odpady z papieru i tektury	1,8
4.	15 01 02	Opakowania z tworzyw sztucznych	22,03
5.	20 03 07	Odpady wielkogabarytowe	3,73
6.	20 03 03	Inne odpady nie ulegające biodegradacji	7,6
7.	20 01 36	Zużyte urządzenia elektryczne i elektroniczne inne niż 20 01 21, 20 01 23 i 20 01 35	0,69
	20 01 35*	Zużyte urządzenia elektryczne i elektroniczne inne niż 20 01 21 i 20 01 23, zawierające niebezpieczne składniki	0,5
	20 01 23*	Urządzenia zawierające freony	0,1
8.	15 01 05	Opakowania wielomateriałowe	0,24
9.	16 01 03	Zużyte opony	3,44
Razem			186,02

Źródło: Strategia Rozwoju Gminy Jaśliska na lata 2016-2022

2.6.2 Diagnoza przyrodnicza

Gmina Jaśliska położona jest na jednostce tektonicznej zwanej Beskidem Niskim. Wysokość pasm górskich tworzących ten obszar w zasadzie nie przekracza 1000 metrów. Jaśliska leżą w paśmie Gór Dukielskich (średnia wysokość to około 680 m n.p.m.). Góry te przecina dolina Jasiołki i jej dopływów. Najwyższe szczyty w Gminie to: masyw Kamienia (857 m n.p.m.), Kamarka (695 m n.p.m.),

pasmo Piotrusia (731 m n.p.m.) oraz gniazdo Jawornika (761 m n.p.m.). Najniższym punktem tego obszaru jest koryto Jasiołki.

Ponad połowę obszaru Gminy zajmują lasy i zadrzewienia objęte dwoma Nadleśnictwami: Dukla i Rymanów. Na obszarze tym dominują drzewostany bukowe, jodłowe i sosnowe. Najliczniej występującymi rodzajami są: buk, jodła, sosna, dąb, brzoza, klon, olsza i grab.

Formy ochrony przyrody:

1. Obszar Specjalnej Ochrony Beskid Niski (Natura 2000)

Data wyznaczenia: 2007-10-13

Kod obszaru: PLB180002

Rodzaj ochrony: Dyrektywa ptasia

Powierzchnia [ha]: 151966,61

2. Obszar Chronionego Krajobrazu Beskidu Niskiego

Data wyznaczenia: 1998-01-01

Powierzchnia [ha]: 82946,00

Obszar Chronionego Krajobrazu Beskidu Niskiego leży w południowo-zachodniej części województwa podkarpackiego. Łączy się z Magurskim Parkiem Narodowym, Jaśliskim Parkiem Krajobrazowym i Wschodniobeskidzkim Obszarem Chronionego Krajobrazu.

3. Jaśliski Park Krajobrazowy

Data utworzenia: 1992-03-27

Powierzchnia [ha]: 25878,00

4. Rezerwat Przełom Jasiołki

Data uznania: 1976-12-15

Powierzchnia [ha]: 123,41

5. Rezerwat Kamień nad Jaśliskami

Data uznania: 2000-05-27

Powierzchnia [ha]: 302,32

6. Specjalny Obszar Ochrony Ostoja Jaśliska (Natura 2000)

Data wyznaczenia: 2009-03-06

Kod obszaru: PLH180014

Rodzaj ochrony: Dyrektywa siedliskowa

Powierzchnia [ha]: 29252,10

2.7 Sfera przestrzenno-funkcjonalna

2.7.1 Struktura przestrzenna

Struktura przestrzenna Gminy uwarunkowana jest ukształtowaniem terenu oraz odsetkiem powierzchni zalesionej. Lasy ogółem w 2015 r. według danych GUS zajmowały nieco ponad 5% powierzchni Gminy, od 2017 r. po przyłączeniu kolejnych miejscowości, proporcje te mogły ulec nieznacznym zmianom. Kompleksy leśne skupiają się głównie przy granicy polsko-słowackiej w południowej części Gminy.

Gmina składa się z dziesięciu miejscowości, w centralnej części położona jest wieś Jaśliska, która pełni funkcję siedziby lokalnych władz. Miejscowość ta charakteryzuje się najwyższym wskaźnikiem gęstości zaludnienia 75 os./km². Sprawia to, że wieś jest centrum administracyjnym oraz publicznym Gminy.

Na obszarze Gminy przeważa zabudowa jednorodzinna i zagrodowa, uzupełniona jednak o mieszkania znajdujące się w obiektach wielorodzinnych (na terenach dawnych osiedli PGR). Zasoby mieszkaniowe gminy znajdują się w 4 budynkach o łącznej powierzchni około 500 m². W Gminie dominują gospodarstwa o powierzchni 1-5 ha, które stanowią prawie 90% wszystkich gospodarstw. Średnia powierzchnia gospodarstwa wynosi 3,61 ha.

Niewielka ilość obiektów użyteczności publicznej, których stan techniczny i wizualny określono jako zdegradowany, i które nie spełniają warunków funkcjonalnych wpływa na niezadowolenie mieszkańców, a także na złe odbieranie przestrzeni Gminy przez turystów i przyjezdnych. Najbardziej zniszczone są budynki znajdujące się w rynku Jaślisk, w tym płyta rynku, Dom Ludowy w Daliowej oraz Stara Szkoła wraz z piwnicami, czyli obiekty, które powinny stanowić promocję Gminy.

2.8 Sfera techniczna

2.8.1 Infrastruktura techniczna

Infrastrukturę techniczną stanowią urządzenia, sieci przesyłowe i związane z nimi obiekty świadczące usługi dla danej jednostki przestrzenno-gospodarczej, a także zasoby mieszkaniowe. Dostępność tej sfery jest podstawą dla wzrostu poziomu życia mieszkańców, równocześnie mając wpływ na atrakcyjność gminy w zakresie inwestycyjnym.

Mieszkańcy Gminy zaopatrują się w wodę przede wszystkim z indywidualnych ujęć. Długość całej sieci wodociągowej wynosi 12 km i pokrywa zapotrzebowanie 26% wszystkich mieszkańców Gminy. Woda do sieci wodociągowej dostarczana jest z potoku Chyżne i poddawana podstawowym procesom technologicznym, mającym na celu dezynfekcję i

uzdatnienie. Jediną miejscowością na terenie Gminy, podłączoną do sieci kanalizacyjnej, której całkowita długość wynosi 2.5 km, są Szklary. Odsetek budynków posiadających przyłącze do tej sieci to 61%. Z obszaru Szklar ścieki kierowane są do zbiorowej oczyszczalni ścieków. W pozostałych miejscowościach ścieki bytowe odprowadzane są do przydomowych zbiorników odpływowych i bezodpływowych.

Gmina Jaśliska nie posiada systemu zaopatrzenia w ciepło sieciowe na potrzeby ogrzewania i przygotowania ciepłej wody użytkowej, jak również brak jest systemu rozprowadzającego gaz sieciowy. Głównymi paliwami do wytwarzania energii cieplnej są węgiel, drewno i olej opałowy. W niektórych budynkach zainstalowano kolektory słoneczne, których zadaniem jest podgrzewanie wody.

Energia elektryczna, przede wszystkim do celów oświetlenia ulicznego i w budynkach, a także dla urzędzeń biurowych, telekomunikacyjnych i teleinformatycznych, dostarczana jest napowietrznie przez Polską Grupę Energetyczną S.A. W Gminie nie funkcjonuje sieć gazownicza.

Na obszarze Gminy znacząco przeważa budownictwo jednorodzinne i zagrodowe. Zabudowę stanowią także mieszkania w obiektach wielorodzinnych pochodzących z lat 60-tych i 70-tych, a ich powierzchnia użytkowa wynosi 498.70 m². Wszystkie mieszkania na terenie Gminy przeznaczone są na użytek własny, nie występują mieszkania wynajmowane. Stan mieszkań w Gminie Jaśliska przedstawia tabela 7. W 2014 r. 3 nowe mieszkania zostały oddane do użytku.

Tabela 7. Odsetek mieszkań wyposażonych w wybrane instalacje w stosunku do liczby mieszkań ogółem

Jednostka terytorialna	Wodociąg	Łazienka	Centralne ogrzewanie
Polska	96,7	91,0	81,4
Województwo podkarpackie	94,4	89,0	76,8
Gmina Jaśliska	92,9	80,5	62,6

Źródło: Bank danych lokalnych <http://stat.gov.pl/bdl> oraz Strategia Rozwoju Gminy Jaśliska na lata 2016-2022

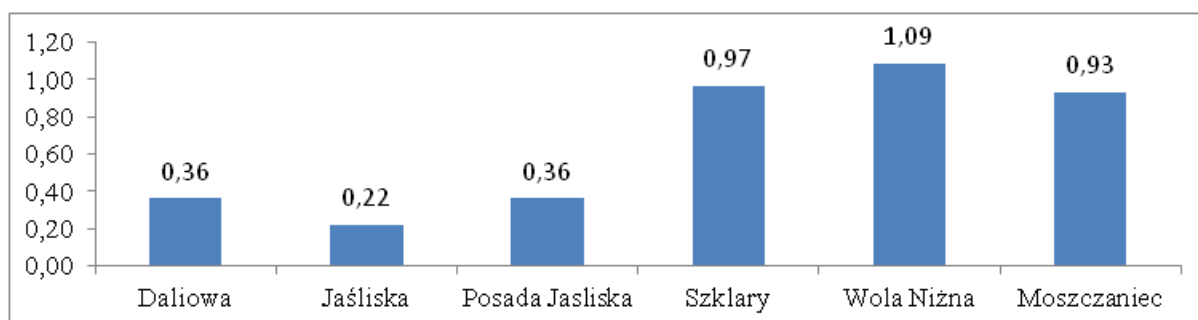
2.8.2 Komunikacja i łączność

Przez teren Gminy Jaśliska przebiegają dwie drogi wojewódzkie:

- nr 887 (Brzozów - Rymanów - Daliowa)

- nr 897 (Tylawa - Komańcza - Cisna - Ustrzyki Górne - Wołosate - Granica Państwa). Sieć drogowa nie jest równomiernie rozmieszczona ze względu na ukształtowanie terenu. Północna część Gminy, gdzie gęstość zaludnienia jest wyższa, sieć drogowa również jest gęsta, natomiast południową część terenu stanowią lasy o mniejszej gęstości zaludnienia, a co za tym idzie słabszej infrastrukturze drogowej. Nowe połączenia drogowe nie są konieczne, ale obecne wymagają modernizacji i podniesienia standardu utrzymania. Drogi powiatowe są w znacznej mierze drogami utwardzonymi bitumicznymi, ale wymagającymi zmiany bądź ulepszenia nawierzchni.

Na terenie Gminy poziom dostępności komunikacyjnej jest bardzo różnorodnie rozłożony i opiera się tylko na komunikacji autobusowej, w miejscowości Lipowiec, Wola Wyżna i Darów nie posiadają żadnych przystanków komunikacji publicznej, w przeliczeniu na 100 mieszkańców poszczególnych wsi, w Szklarach, Woli Niżnej i Moszczanicy przypada po niemal jednym przystanku (wykres 8). Ze względu na brak opłacalności kursów zbiorowej komunikacji oraz rozrzuconą zabudowę z niewielką ilością mieszkańców, niektóre obszary Gminy charakteryzują się utrudnionym dojazdem do większych miejscowości.



Wykres 8. Liczba przystanków komunikacji publicznej na 100 mieszkańców

Źródło: Dane UG Jaśliska

Gmina znajduje się w zasięgu nadajników radiowych, które stanowią źródło dostawy Internetu. W miejscowościach o dużych deniwelacjach terenu nadal istnieją problemy z łączem internetowym. W miejscowości Jaśliska można korzystać z sieci światłowodowej lecz ze względu na infrastrukturę o niskiej prędkości przesyłu. Gmina posiada maszt w którym umieszczono anteny umożliwiające korzystanie z Internetu oraz korzystanie z telefonii komórkowej.

3. Mechanizmy włączenia mieszkańców i innych interesariuszy w proces rewitalizacji

W procesie opracowywania Gminnego Programu Rewitalizacji Gminy Jaśliska na lata 2016-2023 przeprowadzono konsultacje z mieszkańcami oraz interesariuszami. Mechanizm

włączania obejmował: spotkania informacyjne, warsztaty, ankietyzację, zbieranie uwag w postaci papierowej i elektronicznej w tym formularzy zamieszczonych na stronie internetowej Gminy w Biuletynie Informacji Publicznej. Konsultacje społeczne odbywały się na wszystkich etapach opracowania Programu. Forma konsultacji oraz termin były podawane poprzez stronę internetową Gminy oraz Biuletyn Informacji Publicznej Gminy Jaśliska.

Na etapie diagnozy sytuacji Gminy oraz wyznaczenia obszaru zdegradowanego, konsultacje społeczne odbyły się w formie spotkania 14.12.2016 r. w sali domu Ludowego w Jaśliskach. W czasie tego spotkania zostały przedstawione zagadnienia związane z diagnozą sytuacji Gminy oraz początkowymi etapami opracowania Programu. W spotkaniu uczestniczyli przedstawiciele Urzędu Gminy, Rady Gminy, mieszkańcy oraz członkowie organizacji pozarządowych. Uczestnicy spotkania zaproponowali obszary rewitalizacji - propozycje obejmowały obszary miejscowości Jaśliska z naciskiem na obszar w obrębie murów obronnych. Wskazano potrzebę uporządkowania przestrzeni publicznej oraz zachowanie ładu przestrzennego w centralnej części miejscowości Jaśliska. Uczestnicy zaproponowali głównie działania mające na celu poprawę stanu budynków, tak aby możliwa była ich adaptacja na cele kulturalno-publiczne, a w efekcie powstałe zaplecze mogło przyczynić się do niwelacji negatywnych problemów społecznych. W kolejnym etapie po przeprowadzeniu delimitacji obszaru Gminy i zdiagnozowaniu problemów oraz obszarów, których dotyczą, wybrano jednostki zdegradowane. Zakres konsultacji społecznych obejmował wyznaczenie obszaru zdegradowanego i obszaru rewitalizacji Gminy Jaśliska. Konsultacje miały na celu zebranie od interesariuszy rewitalizacji uwag, opinii i propozycji dotyczących wyznaczenia obszaru zdegradowanego i obszaru rewitalizacji. Przeprowadzono ankietyzację, która obejmowała mieszkańców Gminy, przedsiębiorców oraz organizacje.

Na etapie opracowywania i wdrażania Programu odbyło się spotkanie z mieszkańcami Gminy, przedstawicielami Urzędu Gminy oraz Rady Gminy i organizacji pozarządowych. Na spotkaniu, które odbyło się 03.02.2017r., przedstawiono wyznaczone obszary rewitalizacji oraz omówiono proponowane działania rewitalizacyjne. W ramach spotkania odbyła się również otwarta dyskusja na temat działań rewitalizacyjnych. Prowadzono także otwarty nabór przedsięwzięć rewitalizacyjnych w formie „fiszek projektowych”. Nabór ten był prowadzony poprzez formularze udostępnione na stronie internetowej Gminy i Biuletynie Informacji Publicznej Gminy Jaśliska oraz przekazywane na spotkaniach z interesariuszami. Zgłoszono projekty z Urzędu Gminy, organizacji pozarządowych oraz prywatnych przedsiębiorców. Dodatkowym mechanizmem zapewniania udziału w procesie rewitalizacji było zamieszczenie

opracowanego Programu Rewitalizacji na stronie internetowej Gminy i Biuletynie Informacji Publicznej Gminy Jaśliska wraz z formularzem konsultacyjnym, umożliwiającym składanie uwag.

3.1 Diagnoza problemów w Gminie na podstawie spotkań otwartych z mieszkańcami

Spotkanie otwarte z mieszkańcami Gminy Jaśliska odbyło się 3 lutego 2017 r. o czym mieszkańcy i interesariusze zostali powiadomieni 24 stycznia 2017 r. przez Biuletyn Informacji Publicznej. Na spotkanie otwarte z mieszkańcami Gminy Jaśliska, przybyło 9 osób. W trakcie spotkania omówiono projekt uchwały w sprawie wyznaczenia obszaru zdegradowanego i obszaru rewitalizacji Gminy Jaśliska oraz najważniejsze tematy związane z Gminnym Programem Rewitalizacji. W wyniku dyskusji w projekcie uchwały zostały wprowadzone zmiany zgodnie z sugestiami zgromadzonych osób. W projekcie w miejscowościach w których zdiagnozowano negatywne problemy, wyznaczono obszar zdegradowany w obrębie działek zabudowanych. Mieszkańcy zwrócili uwagę na fakt, iż działki obecnie niezabudowane, a znajdujące się bezpośrednio w pobliżu skupisk ludzkich również należy uznać za zdegradowane w celu uzyskania jednolitych obszarów. Uwaga ta była zasadna stąd wprowadzono odpowiednie poprawki na mapach będących załącznikami do projektu uchwały. Proponowano aby zwrócić uwagę na objęcie terenem zdegradowanym również parking wraz z infrastrukturą rekreacyjną w Daliowej ponieważ obecnie jest to miejsce w stanie ruiny, a dawniej było ważnym miejscem rekreacyjno – postojowym w gminie – jedyne tego typu, z którego korzystało wiele osób i służyło ono integracji społecznej mieszkańcom oraz turystom. Po dyskusji uznano to za zasadne.

Kolejną omawianą i dyskutowaną kwestią było wyznaczenie obszaru rewitalizacji. Sekretarz Gminy Jaśliska przedstawił pomysły Gminy Jaśliska na rewitalizację Jaślisk wskazując m.in. jakie inwestycje są w tym zakresie konieczne. Wskazał m.in. konieczność adaptacji Domu Ludowego w Jaśliskach, Budynku tzw. Starej Szkoły oraz zabytkowej chałupy zlokalizowanych przy rynku w Jaśliskach na potrzeby Gminnego Ośrodka Kultury i Czytelnictwa w Jaśliskach. Ponadto wskazał konieczność przeniesienia Urzędu Gminy Jaśliska i Gminnego Ośrodka Pomocy Społecznej z położenia peryferyjnego do budynku dawnego GS zlokalizowanego na środku rynku w Jaśliskach – jako do centrum życia społecznego gminy. Dopełnieniem tych zabiegów infrastrukturalnych musi być rewitalizacja płyty rynku oraz ciągów komunikacyjnych prowadzących do rynku wraz z infrastrukturą techniczną. Obecni na

zebraniu nie zgłaszali uwag do takich propozycji rewitalizacji Jaślik po stronie gminy – potrzeba takich inwestycji jest kwestią znaną i wielokrotnie poruszaną przez mieszkańców.

W projekcie uchwały w sprawie wyznaczenia obszaru zdegradowanego i obszaru rewitalizacji Gminy Jaślika wskazano jako obszar rewitalizacji miejscowość Jaślika. Jednak w trakcie spotkania otwartego ze strony zebranych osób wypłynęło kilka propozycji mających na celu zmianę obszaru rewitalizacji. Dyskusja nawiązała się w zakresie wskazania konkretnych projektów służących rewitalizacji gminy realizowanych przez osoby prywatne. Pojawiła się propozycja włączenia terenu od skrzyżowania w Posadzie Jaślickiej z drogą powiatową w pasie obecnych zabudowań biegnących przy drodze wojewódzkiej ze względu na plany inwestycji prywatnego przedsiębiorcy, wyrażającego chęć pozyskania wsparcia w jej realizacji. Ponadto teren ten przylega do obszaru rewitalizacji Jaślika i tworzy z nim spójną całość, co stwarza możliwość budowania pozytywnego wizerunku i działań kompleksowych w ramach projektów rewitalizacyjnych.

Kolejną propozycję włączenia do obszaru rewitalizacji przedstawili mieszkańcy miejscowości Daliowa, którzy obecnie realizują inwestycje pro społeczne na tym obszarze. Padła propozycja aby obszar rewitalizacji obejmował całą miejscowość Daliowa w obrębie zabudowań. Miejscowość Jaślika, niewielki obszar Posady Jaślickiej oraz miejscowość Daliowa jako obszar rewitalizacji przekraczają łącznie ograniczenia ustawowe w zakresie liczby ludności zamieszkującej na tym obszarze. W związku z tym rozwinęła się dyskusja nad obszarami w Daliowej mającymi szczególne znaczenie dla rewitalizacji, posiadające największy potencjał oraz wskazania ze strony interesariuszy. Ze strony Gminy zaproponowano włączenie okolic tartaku i stacji paliw w Daliowej jako obszary o kluczowym znaczeniu dla rewitalizacji. Wzięto pod uwagę włączenie parkingów wraz z infrastrukturą w Daliowej oraz teren na którym położona jest oczyszczalnia ścieków.

Końcowym efektem po przeprowadzeniu dyskusji i wprowadzeniu uwag było wprowadzenie poprawek do projektu uchwały w sprawie wyznaczenia obszaru zdegradowanego i obszaru rewitalizacji Gminy Jaślika i ustalenie obszaru zdegradowanego i obszaru rewitalizacji zgodnie z propozycjami mieszkańców i interesariuszy.

3.2 Diagnoza problemów w Gminie na podstawie badań ankietowych mieszkańców

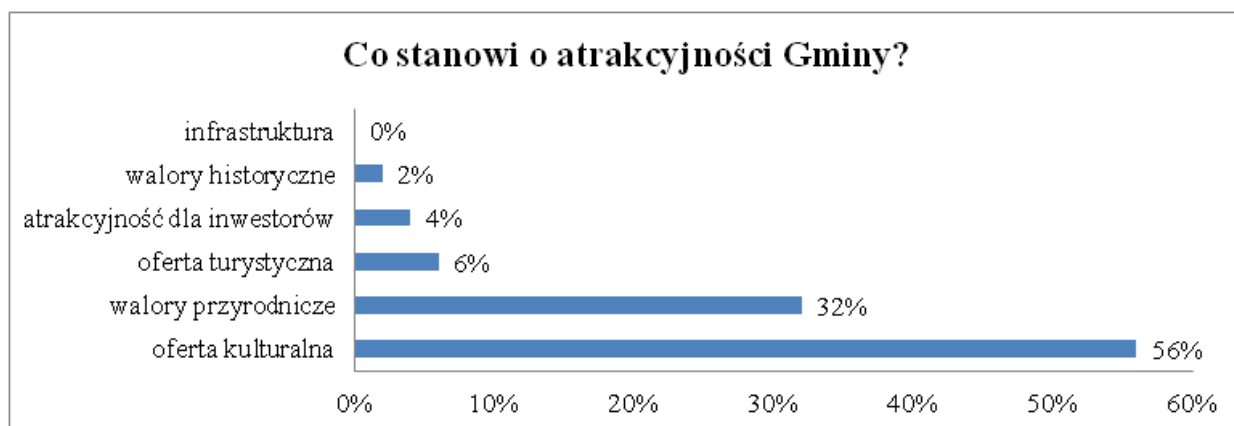
Badania ankietowe mieszkańców Gminy stanowią jeden z elementów włączenia społeczeństwa w przygotowanie procesu rewitalizacji. W celu zapewnienia aktywnego udziału społeczeństwa w opracowywaniu Gminnego Programu Rewitalizacji dla Gminy Jaślika na lata 2016-2023, przeprowadzono badanie ankietowe. Obejmowało ono mieszkańców Gminy,

przedsiębiorców oraz organizacje. Ankiety udostępniono na stronie internetowej Gminy oraz Biuletynie Informacji Publicznej Gminy Jaślicka, a także rozesłano w formie papierowej, całe badanie trwało 30 dni i w rezultacie otrzymano 51 wypełnionych ankiet. badanie opinii społecznej miało na celu zapoznanie się z opinią mieszkańców, którzy odpowiadali na pytania:

- Co stanowi o atrakcyjności gminy?
- Czy gmina wymaga rewitalizacji?
- Jakie obszary powinny zostać poddane rewitalizacji?
- W jakiej sferze obszary te są zdegradowane?
- Jakie problemy społeczne, gospodarcze, ekonomiczne oraz przestrzenne występują na danych obszarach?
- Jakie przedsięwzięcia/inwestycje/projekty należałoby zrealizować w ramach rewitalizacji?

Wyniki ankietyzacji przedstawiono poniżej.

Osoby, które wzięły udział w badaniu ankietowym jako najważniejszy czynnik wpływający na atrakcyjność Gminy Jaślicka wskazały ofertę kulturalną (56%), a następnie walory przyrodnicze (32%). Oferta turystyczna, atrakcyjność terenu pod względem inwestycyjnym oraz walory historyczne wskazało po kilka procent ankietowanych. Szczegółowe dane przedstawia wykres 9.



Wykres 9. Atrakcyjność Gminy Jaślicka wg ankietowanych

Źródło: Opracowanie własne

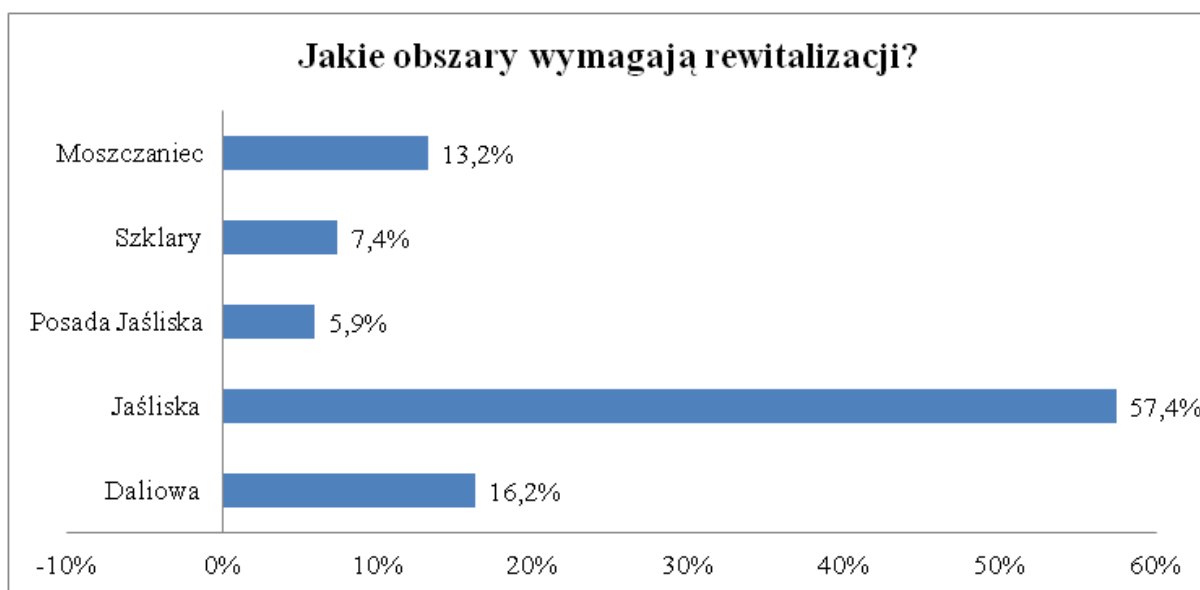
Na pytanie czy Gmina Jaśliska potrzebuje działań rewitalizacyjnych, znakomita większość (96%) odpowiedziało, że zdecydowanie tak, a pozostali, że raczej tak (wykres 10).



Wykres 10. Opinia ankietowanych dotycząca potrzeby opracowania programu na rzecz ożywienia gospodarczego, społecznego i przestrzenno-środowiskowego Gminy

Zródło: Opracowanie własne

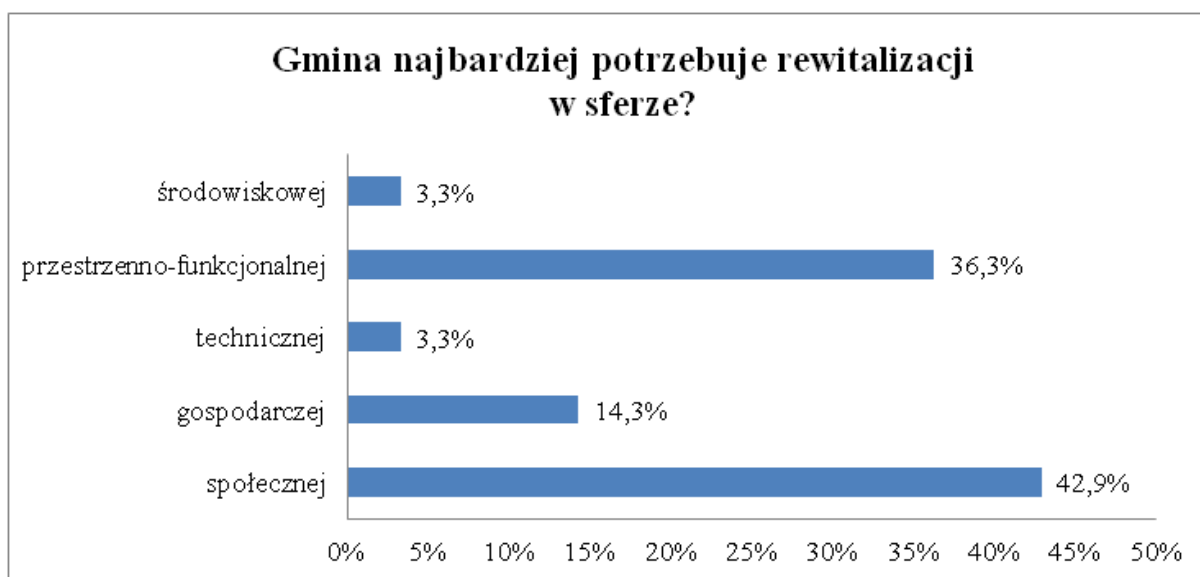
Kolejne pytanie dotyczyło obszaru w Gminie Jaśliska, które zdaniem ankietowanych, wymaga rewitalizacji. Według badanych, obszarem, który najbardziej wymaga działań rewitalizacyjnych jest miejscowość Jaśliska (57,4%), kolejnym wskazanym obszarem była Daliowa (16,2%). Wynik ten przedstawia wykres 11 i jednoznacznie wskazuje na zdecydowaną potrzebę podjęcia działań mających na celu niwelowanie negatywnych zjawisk na obszarze Jaślisk.



Wykres 11. Obszary, które wymagają rewitalizacji wg osób ankietowanych

Źródło: Opracowanie własne

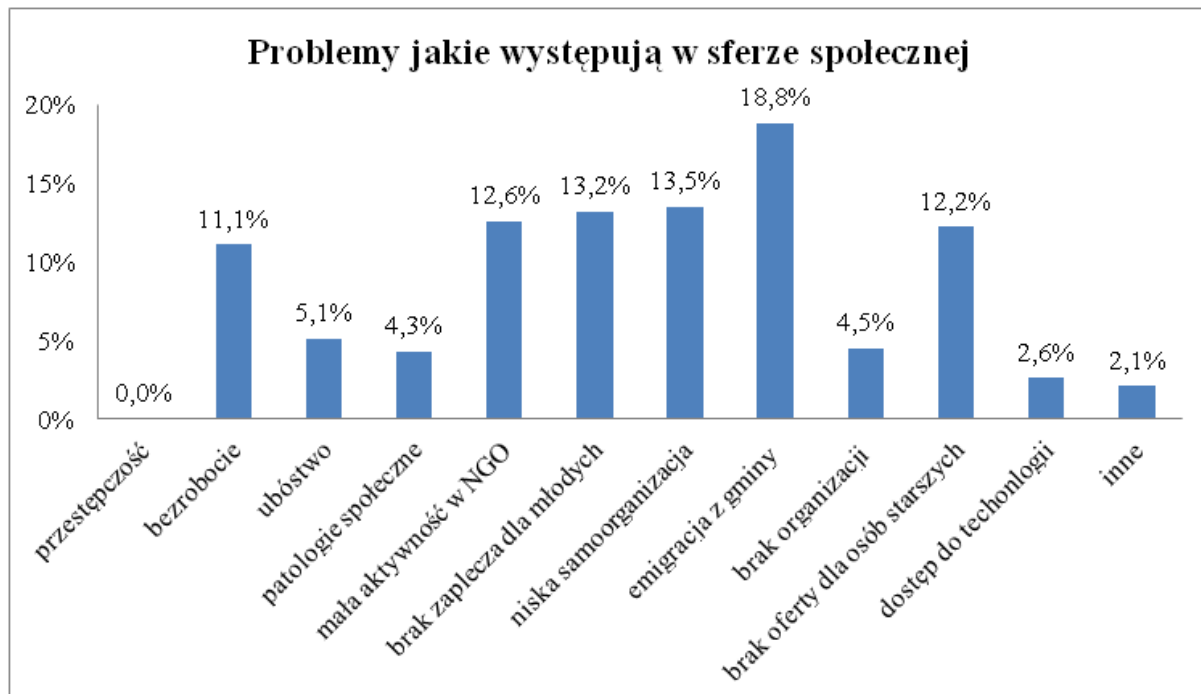
Obszar zdegradowany charakteryzuje się negatywnymi zjawiskami w sferze społecznej oraz przynajmniej w jednej z pozostałych sfer: gospodarczej, technicznej, przestrzenno-funkcjonalnej oraz środowiskowej. Obszar Jaśliska, Daliowa, Posada Jaśliska, Szklary i Moszczaniec zostały wybrane ze względu na zdiagnozowane problemy. Według ankietowanych sferą, która w największym stopniu wymaga działań rewitalizacyjnych jest sfera społeczna (42,9%) oraz sfera przestrzenno-funkcjonalna (36,3%). Pozostałe sfery zostały wskazane znacznie rzadziej: gospodarcza - 14,3% badanych, a 3,3% uznało, że sfera techniczna i środowiskowa (wykres 12).



Wykres 12. Sfera, która najbardziej potrzebuje rewitalizacji wg osób ankietowanych

Źródło: Opracowanie własne

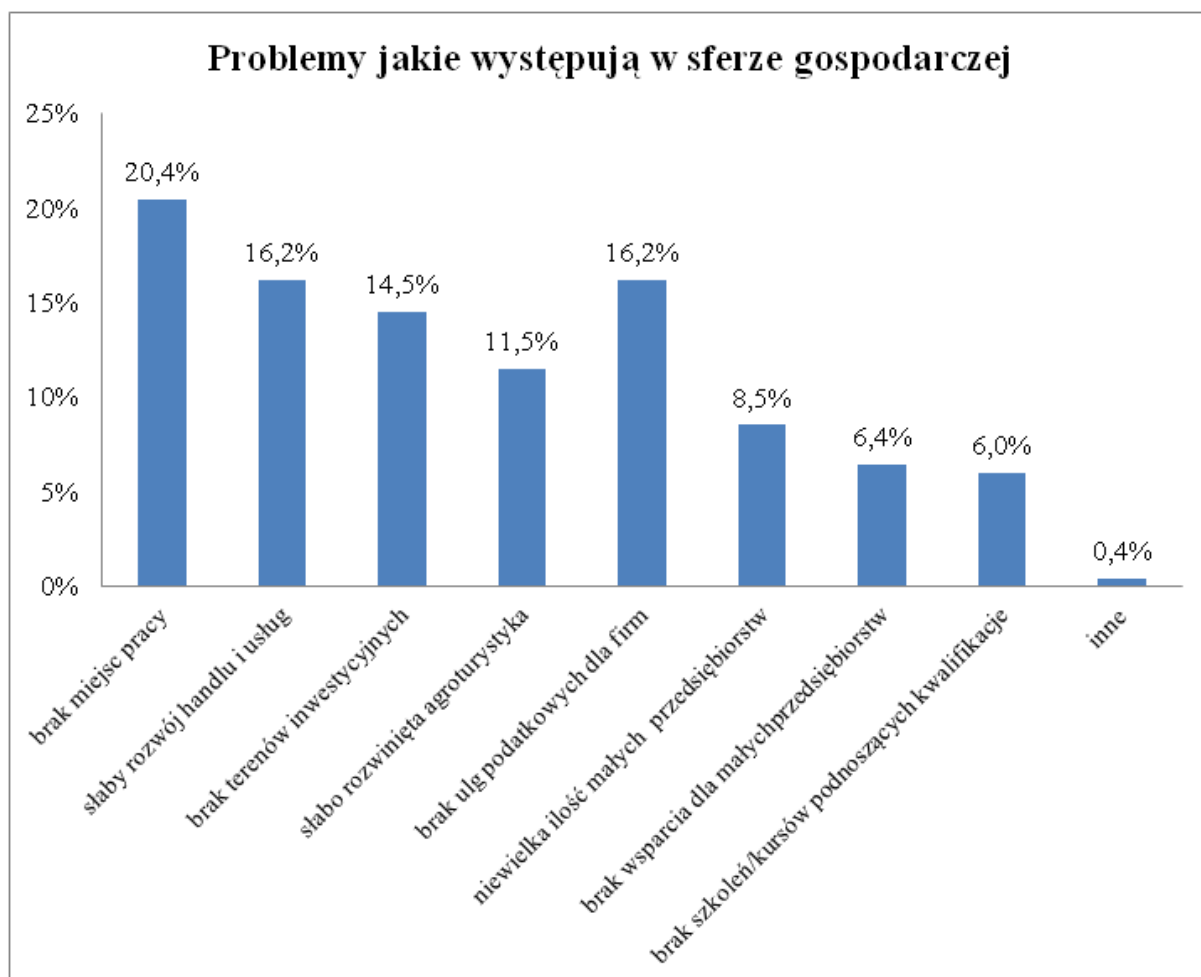
Kolejne pytania ankiety otrzymanej przez mieszkańców, dotyczyły poszczególnych sfer oraz szczegółowych problemów, jakie ich zdaniem wpływają na degradację podanych obszarów. Na pytanie czy w sferze społecznej Gmina potrzebuje rewitalizacji, wszyscy ankietowani odpowiedzieli, że tak, wskazując problemy jakie dostrzegają. Najczęściej wskazywano emigrację z gminy ludzi młodych i wykształconych (18,8%), następnie 13,5% ankietowanych dostrzegło problem w niskiej samoorganizacji i aktywności mieszkańców oraz 13,2% w braku zaplecza dla ludzi młodych. Mała aktywność w organizacjach pozarządowych została wskazana przez 12,6% badanych, a brak oferty dla osób starszych 12,2%. Stosunkowo wysoki odsetek mieszkańców wskazuje bezrobocie (11,1%) jako problem społeczny dotyczący Gminy. Kilka procent ankietowanych wskazało ubóstwo, patologie społeczne oraz brak organizacji integrujących mieszkańców. Niewielki odsetek uważa, że brak dostępu do nowoczesnej technologii również może być problemem degradującym obszar. Kwestionariusz uwzględniał możliwość wskazania również innych problemów, gdzie pojawiały się uwagi dotyczące alkoholizmu, braku organizacji zajęć pozalekcyjnych dla dzieci, potrzebie organizacji czasu wolnego dla mieszkańców oraz braku przedszkola. Poniższy wykres 13 przedstawia problemy społeczne oraz odsetek wskazań respondentów.



Wykres 13. Problemy jakie występują w sferze społecznej wg ankietowanych

Źródło: Opracowanie własne

Kolejną sferą o jaką zapytano ankietowanych była sfera gospodarcza i potrzeba jej rewitalizacji, którą wskazało 96% zapytanych osób. Najwięcej osób (20,4%) wskazało brak miejsc pracy jako problem w tej sferze. Kolejno 16,2% uznało słaby rozwój handlu i usług oraz brak ulg podatkowych dla firm. Brak lub zła jakość terenów inwestycyjnych zdaniem 14,5% badanych wpływa negatywnie na sferę gospodarczą w Gminie Jaśliska. 11,5% dostrzega problem w słabo rozwiniętej agroturystyce. Pozostałe problemy wskazało po kilka procent ankietowanych: niewielka ilość małych i średnich przedsiębiorstw (8,5%), brak wsparcia dla małych i średnich przedsiębiorstw (6,4%), brak szkoleń i kursów podnoszących kwalifikacje (6%). W kategorii inne, jedna osoba wskazała na problem braku wyspecjalizowanych kultur rolnych w Gminie. Szczegółowe wyniki prezentuje wykres 14.

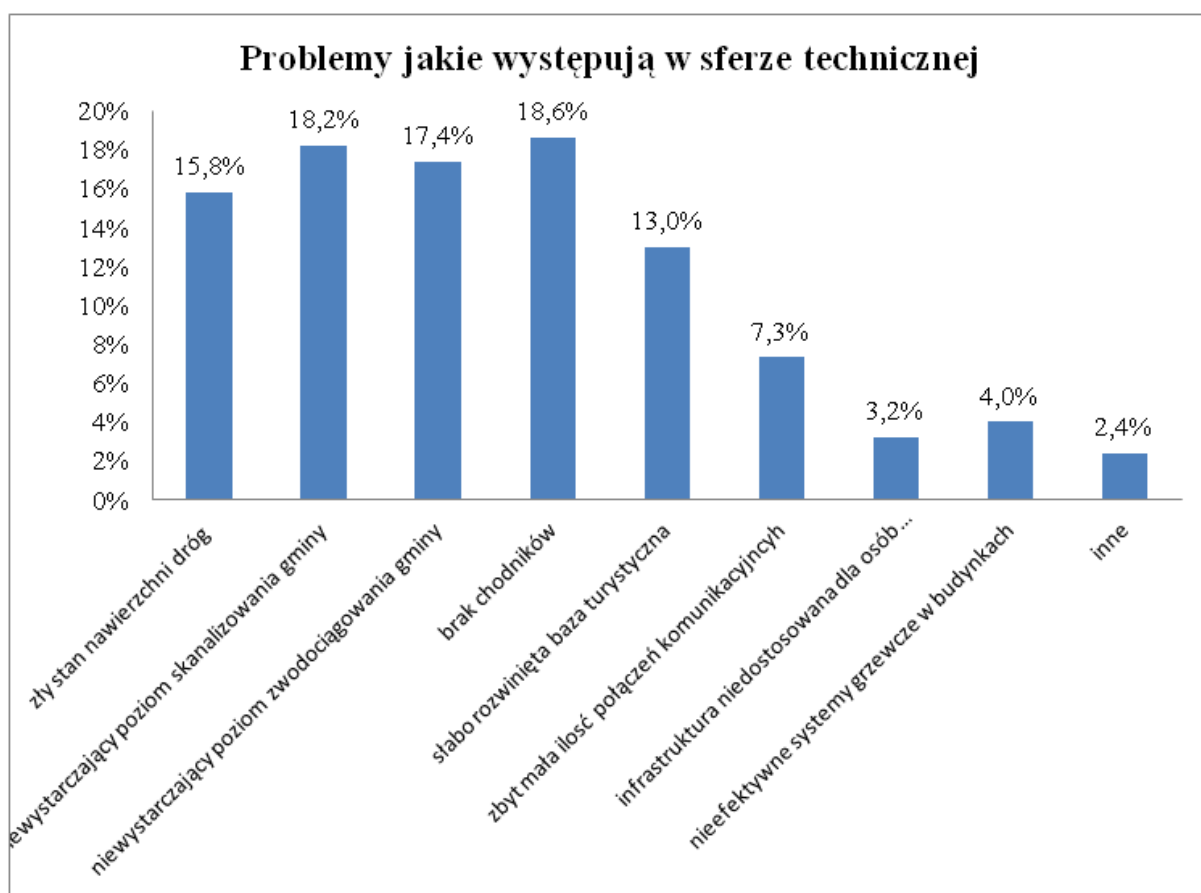


Wykres 14. Problemy jakie występują w sferze gospodarczej wg ankietowanych

Źródło: Opracowanie własne

Wszystkie osoby biorące udział w badaniu uważają, że Gmina wymaga działań w sferze technicznej. Uważają oni, iż najistotniejszymi problemami związanymi ze sferą techniczną, wpływającymi na jakość życia mieszkańców, które należy rozwiązać w procesie rewitalizacji

jest: brak chodników (18,6% ankietowanych), niewystarczający poziom skanalizowania Gminy (18,2%), niewystarczający poziom zwodociągowania Gminy (17,4%) oraz zły stan nawierzchni dróg (15,8%). Słabo rozwinięta baza turystyczna została uznana za problem przez 13% badanych osób, zbyt mała ilość połączeń komunikacyjnych z innymi ośrodkami wskazało 7,3% osób. Pozostałe problemy: nieefektywne bądź przestarzałe systemy grzewcze w budynkach (4%) oraz niedostosowana infrastruktura do osób niepełnosprawnych (3,2%). Jako inne problemy wskazano: zanieczyszczone ujęcie wody oraz brak wypożyczalni sprzętu sportowego. Wyniki przedstawiono na wykresie 15.

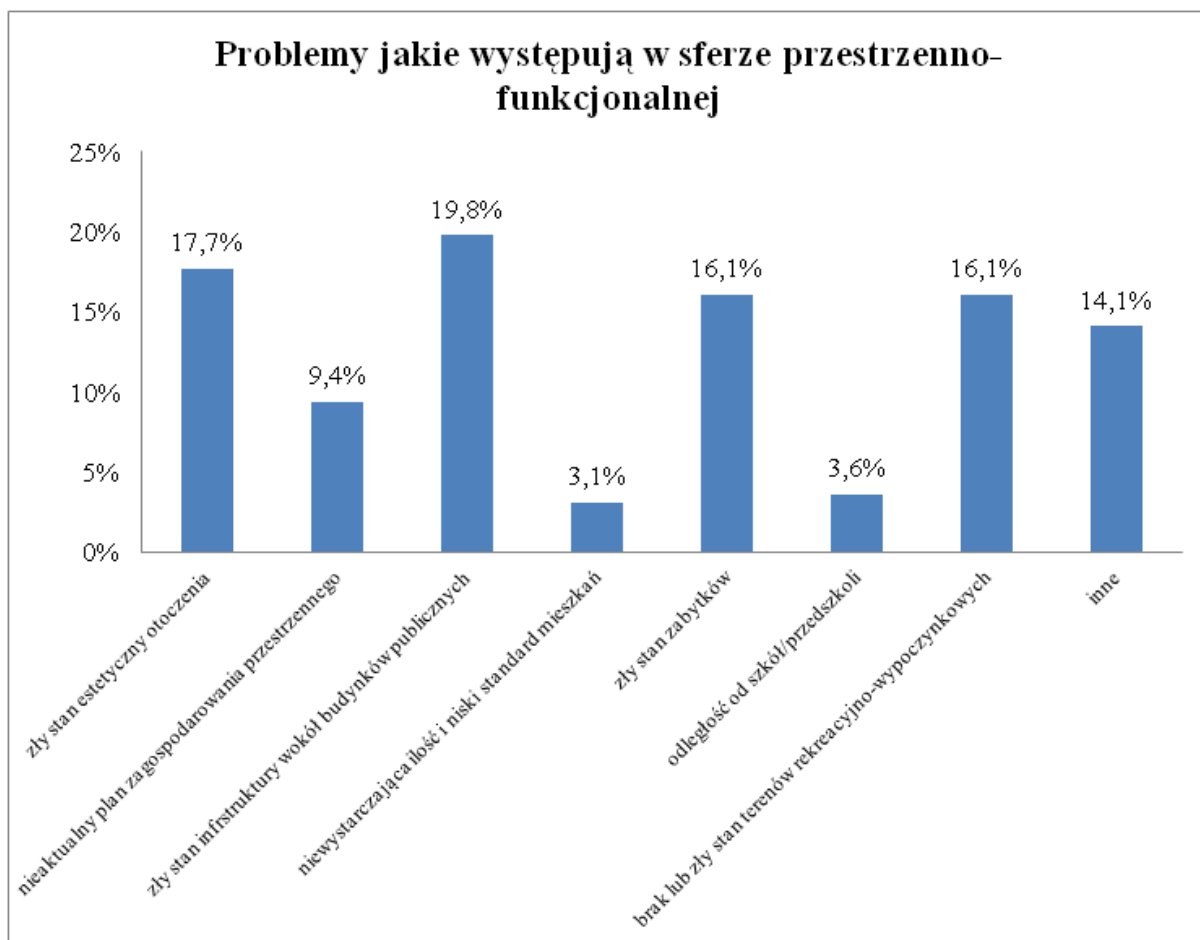


Wykres 15. Problemy jakie występują w sferze technicznej wg ankietowanych

Źródło: Opracowanie własne

Na pytanie o potrzebę rewitalizacji w sferze przestrzenno-funkcjonalnej, 96% osób odpowiedziało wskazująco. Ankietowani, którzy brali udział w badaniu stwierdzili, że najważniejszymi problemami wymagającymi poprawy w sferze przestrzenno-funkcjonalnej są przede wszystkim zły stan infrastruktury wokół budynków publicznych (wskazane przez 19,8% badanych), następnie zły stan estetyczny otoczenia (17,7%) oraz zły stan zabytków (16,1%) i brak lub zły stan terenów rekreacyjno-wypoczynkowych (16,1%). W kategorii inne 14,1%

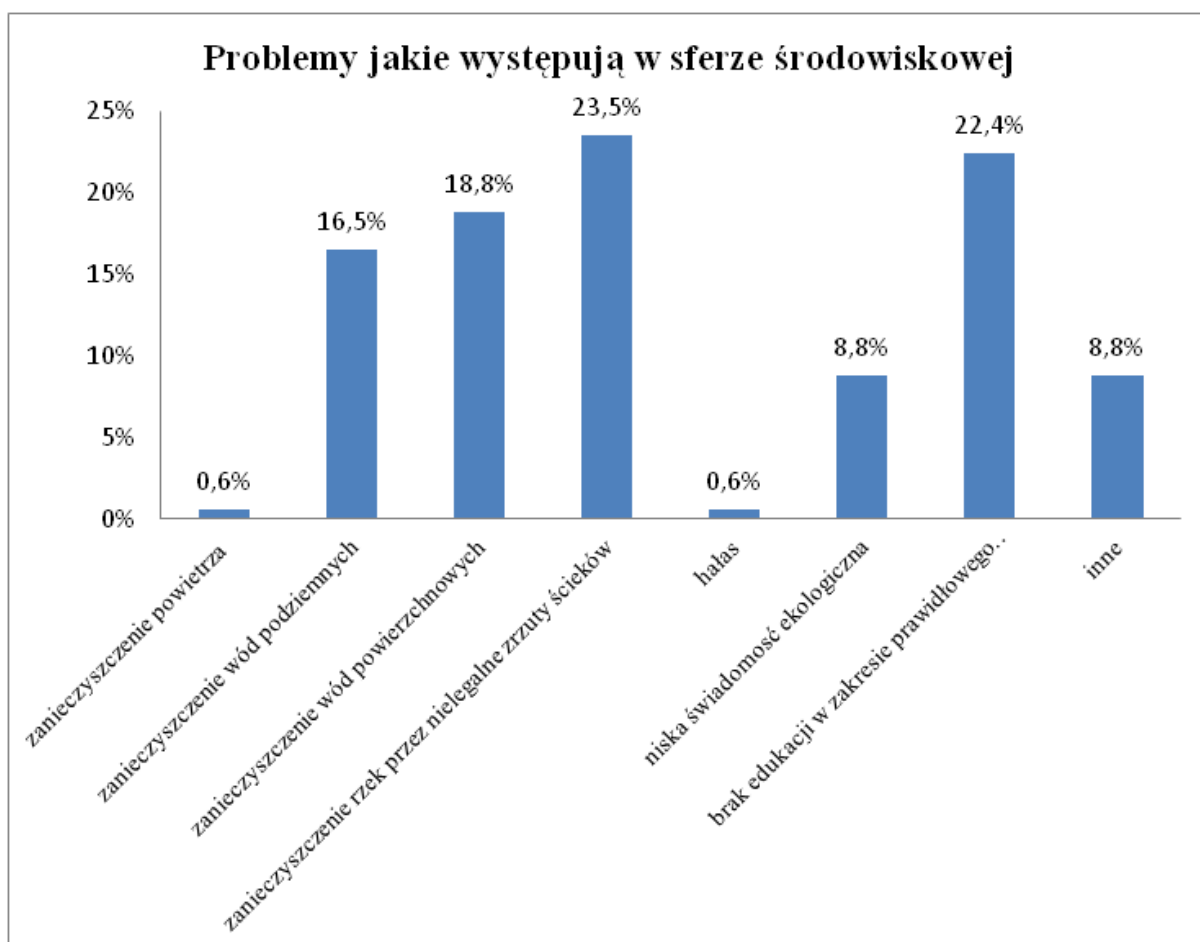
ankietowanych wskazało potrzebę uporządkowania przestrzeni rynku w Jaśliskach. Wszystkie wartości przedstawiono na wykresie 16.



Wykres 16. Problemy jakie występują w sferze przestrzenno-funkcjonalnej wg ankietowanych

Źródło: Opracowanie własne

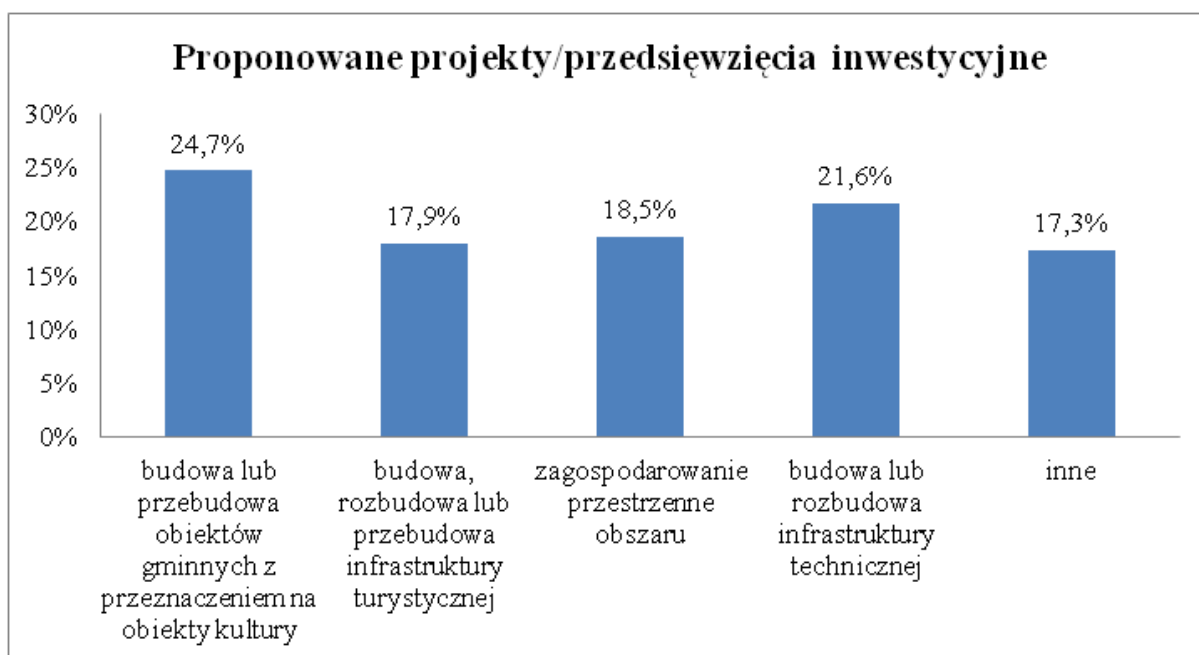
Zdaniem 82% ankietowanych Gmina potrzebuje rewitalizacji w sferze środowiskowej, gdzie głównie wskazywano zanieczyszczenie rzek przez nielegalne zrzuty ścieków (23,5%) oraz brak edukacji w zakresie prawidłowego gospodarowania ściekami (22,4%). Stosunkowo dużo osób wskazywało problem z zanieczyszczeniem wód powierzchniowych (18,8%) oraz zanieczyszczenie wód podziemnych (16,5%). Niską świadomość ekologiczną mieszkańców Gminy wskazało 8,8% respondentów. W kategorii inne ankietowani wskazywali na zbyt duże ograniczenia w związku z obszarami chronionymi, co ich zdaniem ogranicza możliwości inwestycji. Wyniki prezentuje wykres 17.



Wykres 17. Problemy jakie występują w sferze środowiskowej wg ankietowanych

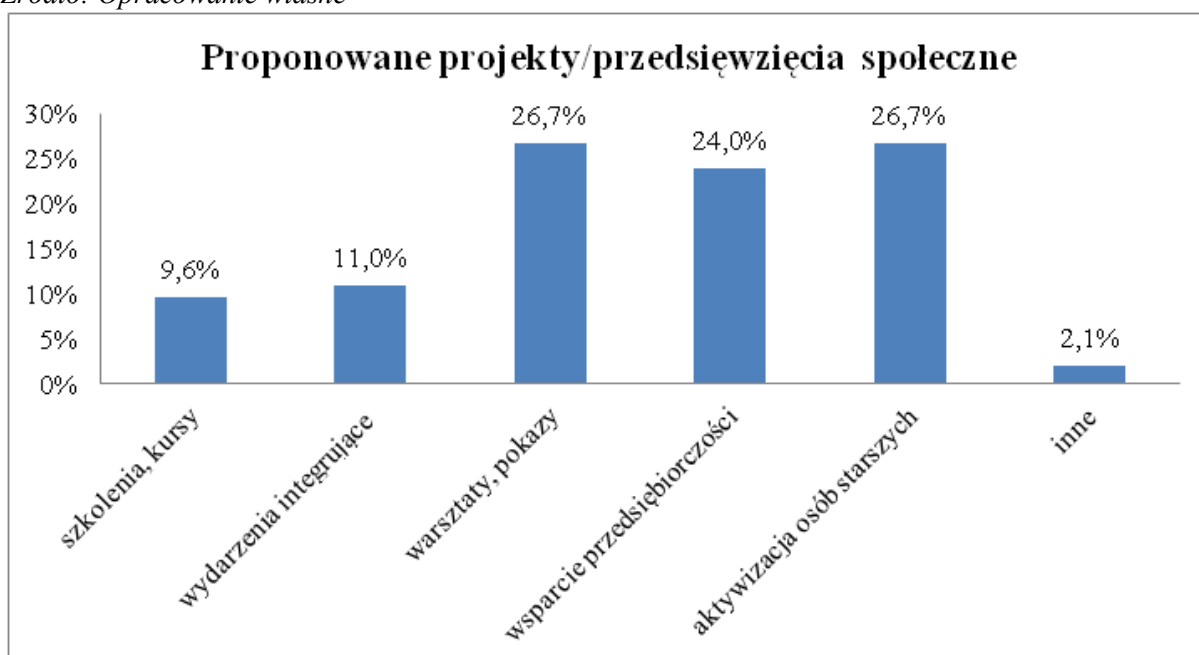
Źródło: Opracowanie własne

Ankietowani, którzy brali udział w badaniu wskazali, że władze Gminy Jaślicka powinny najbardziej skupić się na przedsięwzięciach i projektach inwestycyjnych (wykres 18) dotyczących budowy lub przebudowy obiektów gminnych z przeznaczeniem na obiekty kultury (24,7%) oraz budowy lub rozbudowy infrastruktury technicznej (21,6%). W ramach projektów społecznych (wykres 19) najważniejsze według badanych są warsztaty i pokazy (26,7%) oraz aktywizacja osób starszych (26,7%). Dla ankietowanych ważne jest również wsparcie przedsiębiorczości (24%).



Wykres 18. Proponowane przedsięwzięcia i projekty inwestycyjne wg osób ankietowanych

Źródło: Opracowanie własne



Wykres 19. Proponowane przedsięwzięcia i projekty społeczne wg osób ankietowanych

Źródło: Opracowanie własne

Ponadto osoby ankietowane również przedstawiały własne propozycje dotyczące przedsięwzięć, projektów, działań inwestycyjnych i społecznych, które należałoby zrealizować w ramach programu rewitalizacji. Najczęściej pojawiające się propozycje to przebudowa rynku w Jaślisk wraz z wprowadzeniem nowych funkcji, remont i przebudowa parkingu w Daliowej,

budowa sieci wodociągowej i kanalizacyjnej, budowa chodników oraz stworzenie klubu dla osób starszych. Wszystkie pomysły zostały zestawione w tabeli 8 i 9.

Tabela 8. Propozycje mieszkańców dotyczące projektów i przedsięwzięć inwestycyjnych

PRZEDSIĘWZIĘCIA/PROJEKTY INWESTYCYJNE
budowa lub przebudowa obiektów gminnych z przeznaczeniem na obiekty kultury
remont starej szkoły z przeznaczeniem na UG
remont domu ludowego z przeznaczeniem na GOK
remont budynku GS i dzierżawa instytucjom pozarządowym
scalenie gruntów
stworzenie działek pod zabudowę indywidualną
remont płyty rynku w Jaśliskach
remont starej zabytkowej chaty
stworzenie klubiku dla małych dzieci
organizacja świetlicy wiejskiej
uatrakcyjnienie ośrodka GOK
rewitalizacja piwnic i targu węgierskiego
budowa, rozbudowa lub przebudowa infrastruktury turystycznej
remont i przebudowa parkingu w Daliowej
stworzenie restauracji w centrum Jaślisk
punkt informacji turystycznej
organizacja domów agroturystycznych
budowa pensjonatów, hoteli
stworzenie wypożyczalni rowerów
budowa basenu
zagospodarowanie przestrzenne obszaru
ujednoczenie zabudowy rynku
zagospodarowanie przestrzeni zielonej w rynku
budowa chodników przy rynku Jaślisk
budowa tężni solnych
budowa lub rozbudowa infrastruktury technicznej
budowa sieci kanalizacyjnej i wodociągowej
budowa chodników
przebudowa ujęcia wody
organizacja transportu Dukla/Rymanów/Krosno
inne
stworzenie klubu dla emerytów
zlikwidowanie bądź adaptacja ruin po byłych PGR-ach

Źródło: Opracowanie własne

Tabela 9. Propozycje mieszkańców dotyczące projektów i przedsięwzięć społecznych

PRZEDSIĘWZIĘCIA/PROJEKTY SPOŁECZNE
szkolenia, kursy
informatyczne
kurs j. angielskiego
kurs taneczny dla seniorów
kursy przygotowujące do pracy
rękodzieła
zawodowe
kulinarne
zdrowego odżywiania
rehabilitacyjne
aerobik
księgowości
wydarzenia integrujące mieszkańców
organizacja dni Jaślisk
biesiady letnie, festyny, spektakle, pikniki, zawody
wykreowanie produktu regionalnego
wystawy lokalnych artystów
organizacja targu rolnego
warsztaty, pokazy
kamieniarskie, bednarskie, kuśnierskie, rękodzieła
warsztat krawiecki
warsztaty dla osób starszych
warsztaty dla dzieci
warsztaty teatralne
wikliniarstwo
ziołolecznictwo
gimnastyka
gra na instrumentach
kurs tańca
obsługa komputera dla osób starszych
kącik teatralny, spektakle, warsztaty starych cechów
wsparcie przedsiębiorczości
zwolnienia i ulgi podatkowe
zmniejszenie podatków lub opłat za śmieci
ulgi podatkowe dla rozpoczynających działalność
przychylność inwestycyjna
preferencyjne dzierżawy
pomoc w sprzedaży produktów
aktywizacja osób starszych
klub seniora w GOK
zajęcia i spotkania w GOK i NGO
światlica dziennego pobytu z wyżywieniem
spotkania integracyjne
rehabilitacja
dom czasowego pobytu z opieką
Internet dla seniorów
INNE
koło gospodyń wiejskich

4. Diagnoza służąca wyznaczeniu obszaru zdegradowanego

4.1 Metoda delimitacji obszarów zdegradowanych

Metodologia wyznaczenia obszaru zdegradowanego i obszaru rewitalizacji opiera się na *Ustawie z dnia 9 października o rewitalizacji* (Dz. U. z 2015 r. poz. 1777) i Instrukcji Przygotowania Programów Rewitalizacji w Zakresie Wsparcia w Ramach Regionalnego Programu Operacyjnego Województwa Podkarpackiego na lata 2014-2020. Zgodnie z art. 2 ust. 1 ww. ustawy *rewitalizacja* to „kompleksowy proces wyprowadzania ze stanu kryzysowego obszarów zdegradowanych”, dlatego przy wyznaczaniu zasięgu obszaru zdegradowanego wzięto pod uwagę zestaw kryteriów zawarty w art. 9 ust. 1 ustawy i w ww. Wytycznych, który wskazuje na istnienie stanu kryzysowego na danym terenie.

Celem dla którego sporządza się Gminny Program Rewitalizacji jest wyznaczenie obszaru zdegradowanego, a następnie obszaru rewitalizacji. Wyznaczenie, opis oraz analiza problemów na obszarze zdegradowanym następuje na podstawie zestawienia wiarygodnych i mierzalnych danych pozyskanych przede wszystkim z Urzędu Gminy Jaśliska oraz jednostek organizacyjnych: Ośrodka Pomocy Społecznej w Jaśliskach, Powiatowego Urzędu Pracy w Krośnie. Działania rewitalizacyjne skierowane są przede wszystkim na poprawę jakości życia mieszkańców za pomocą spójnych działań. Diagnozę problemów przeprowadzono na poziomie wydzielonych dziesięciu miejscowości.

Wyznaczenie obszaru zdegradowanego umożliwiła metoda analizy wskaźnikowej składająca się z kilku etapów:

- wyznaczenie jednostek urbanistycznych, tj. najmniejsze, niepodzielne obszary gminy, dla których możliwe jest pozyskanie danych dotyczących zjawisk społecznych, gospodarczych, środowiskowych, przestrzenno-funkcjonalnych oraz technicznych
- pozyskanie niezbędnych danych statystycznych oraz przeprowadzenie analizy wskaźnikowej za pomocą wskaźnika syntetycznego
- wyznaczenie obszaru zdegradowanego i obszaru rewitalizacji. Za obszar zdegradowany uznano te jednostki, dla których w wyniku analizy zdiagnozowano kryzys z powodu koncentracji negatywnych zjawisk społecznych oraz zidentyfikowani problemy w pozostałych sferach. Spośród zdegradowanych jednostek urbanistycznych wybrano obszar rewitalizacji.

Wyznaczono jednostki urbanistyczne zgodnie z przebiegiem granic poszczególnych miejscowości. Na potrzeby Gminnego Programu Rewitalizacji oraz diagnozy sytuacji społeczno-ekonomiczno-przestrzennej w Gminie Jaśliska wybrano kilka najważniejszych

wskaźników na podstawie których przeprowadzono obliczenia oraz późniejsza analizę wyników. Tabela 10 przedstawia poszczególne wskaźniki wybrane dla każdej ze stref.

Tabela 10. Wskaźniki jakimi posłużono się do analizy sytuacji w Gminie Jaślicka w poszczególnych sferach

sfera	cechy szczegółowe sfery	L.p.	Nazwa wskaźnika
SPOŁECZNA	bezrobocie	1	Udział bezrobotnych zarejestrowanych w liczbie ludności w wieku produkcyjnym wg miejsca zamieszkania
	przestępczość	2	Liczba stwierdzonych przestępstw ogółem w przeliczeniu na 100 osób wg faktycznego miejsca zamieszkania
	ubóstwo	3	Liczba osób korzystających ze świadczeń pomocy społecznej w przeliczeniu na 100 osób wg miejsca zamieszkania
	problemy społeczne	4	Korzystający ze świadczeń pomocy społecznej z tytułu niepełnosprawności w przeliczeniu na 100 osób wg miejsca zamieszkania
		5	Liczba udzielonej pomocy w przypadku potrzeby ochrony macierzyństwa w wieku produkcyjnym na 100 mieszkańców
	demografia	6	Ludność w wieku poprodukcyjnym w stosunku do ludności w wieku produkcyjnym wg faktycznego miejsca zamieszkania
	aktywność społeczeństwa	7	Liczba organizacji pozarządowych na 100 osób wg miejsca zamieszkania
TECHNICZNA	warunki mieszkaniowe	8	Odsetek ludności korzystającej z sieci wodociągowej
		9	Odsetek ludności korzystającej z sieci kanalizacyjnej
GOSPODARCZA	aktywność gospodarcza	10	Liczba zarejestrowanych podmiotów gospodarczych w rejestrze REGON w przeliczeniu na 100 osób wg faktycznego miejsca zamieszkania
PRZESTRZENNO - FUNKCJONALNA	poziom obsługi komunikacyjnej	11	Liczba przystanków komunikacji publicznej na 100 mieszkańców

Po wyznaczeniu jednostek urbanistycznych dla których dane wskaźnikowe mogą zostać zebrane zbudowano wskaźnik syntetyczny. Pierwszym krokiem do jego stworzenia była normalizacja zmiennych czyli sprowadzenie do porównywalnej skali, która nie będzie związana z jednostką miary. Zabieg ten ma na celu niwelację nadawania wagi czynnikom przyjmującym wartości z wyższych przedziałów. W trakcie takiej normalizacji przekształcono również destymulanty w stymulanty. Jako stymulanty przyjęto zmienne, których wyższa wartość świadczyła o zjawisku negatywnych, natomiast destymulantami uznawano zmienne, których niższa wartość oznaczała bardziej problemowy obszar. W przypadku gdy wysoka wartość wskaźnika oznaczała zjawisko negatywne, wskaźnik po normalizacji pomnożono przez -1. Następnie wskaźniki znormalizowane wyliczono według wzoru:

$$t_{ij} = \frac{x_{ij} - \bar{x}_j}{S_j}$$

x_{ij} - wartość wskaźnika j dla jednostki urbanistycznej i

\bar{x}_j - średnia arytmetyczna wskaźnika j

S_j - odchylenie standardowe miernika j

$$S_j = \frac{(x_{1j} - \bar{x}_j)^2 + (x_{2j} - \bar{x}_j)^2 + \dots + (x_{nj} - \bar{x}_j)^2}{n}$$

Zestawiono i wyznaczono wskaźnik syntetyczny dla każdej sfery jako suma poszczególnych wskaźników we wszystkich jednostkach urbanistycznych.

$$P_i = \frac{1}{n} \sum_{j=1}^n t_{ij}$$

P_i - syntetyczny wskaźnik negatywnego wpływu i zjawisk

n - liczba wskaźników

t_{ij} - wartość wskaźnika j jednostki urbanistycznej i

Efektom tak przeprowadzonych obliczeń jest tabelaryczne zestawienie poszczególnych miejscowości wraz z odpowiadającymi im wskaźnikami syntetycznymi w poszczególnych sferach. Docelowo wskaźnik syntetyczny przyjmujący wartość powyżej zera oznaczono jako 1, a poniżej zera jako 0. Obszar dla którego w sferze społecznej otrzymano wynik 1 oraz przynajmniej w jednej ze sfer pozostałych również wynik jeden uznano za obszar

zdegradowany. Spośród obszarów zdegradowanych wybrano obszar rewitalizacji, który musi spełniać kilka warunków.

Proces diagnostyczny został przeprowadzony we współpracy pracowników Urzędu Gminy Jaśliska i jednostek organizacyjnych gminy wraz z zespołem ekspertów. Na proces delimitacji obszaru zdegradowanego złożono różnorodne źródła informacji, co zapewnia kompleksowość i wykorzystanie zarówno metod ilościowych jak i jakościowych. Dla przyjętych jednostek urbanistycznych pozyskano dane statystyczne gromadzone w zasobach Urzędu Gminy Jaśliska, Ośrodka Pomocy Społecznej w Jaśliskach oraz Powiatowego Urzędu Pracy w Krośnie, a także dane z Banku Danych Lokalnych GUS. Diagnozy obszaru rewitalizacji dokonano przy uwzględnieniu zapisów art. 10 ustawy o rewitalizacji, który stanowi, że jest to „obszar obejmujący całość lub część obszaru zdegradowanego, cechujący się szczególną koncentracją negatywnych zjawisk, o których mowa w art. 9 ust. 1, na którym z uwagi na istotne znaczenie dla rozwoju lokalnego gmina zamierza prowadzić rewitalizację”. Stąd wyznaczenie granic obszaru rewitalizacji nastąpiło w oparciu o dwie przesłanki. Pierwszą z nich było stwierdzenie, że na wybranym obszarze uznanym wcześniej jako zdegradowany istnieje szczególna koncentracja negatywnych zjawisk. Drugą z przesłanek było uznanie, że wybrany obszar ma istotne znaczenie dla rozwoju gminy. Takie uzasadnienie obejmuje przedstawienie możliwych do wykorzystania w procesie rewitalizacji lokalnych potencjałów, a także nawiązanie do gminnych dokumentów strategicznych i planistycznych, w których wybrany obszar będzie ujęty jako ośrodek koncentracji aktywności społeczno-gospodarczej w gminie.

4.2 Obszar zdegradowany

W pierwszej kolejności przy przeprowadzeniu analizy wskaźnikowej wyznaczono wartości wskaźników z poszczególnych sfer. Miejscowości Surowica, Polany Surowiczne, Rudawka Jaśliska i Jasiel nie zostały ujęte w delimitacji ze względu na brak mieszkańców. Wskaźniki przedstawiają tabele 11-13.

Tabela 11. Zestawienie wyników wskaźników – sfera społeczna cz. 1

SFERA SPOŁECZNA				
Obszar	Udział bezrobotnych zarejestrowanych w liczbie ludności w wieku produkcyjnym	Liczba stwierdzonych przestępstw ogółem w przeliczeniu na 100 osób	Liczba osób korzystających ze świadczeń pomocy społecznej w przeliczeniu na 100 osób	Korzystający ze świadczeń pomocy społecznej z tytułu niepełnosprawności w przeliczeniu na 100 osób
Daliowa	13,17	1,80	7,19	2,16
Jaśliska	10,47	2,61	5,22	1,74
Lipowiec	0,00	0,00	0,00	0,00
Posada Jaśliska	8,81	1,32	4,20	0,96
Szklary	22,56	2,90	8,21	1,93
Wola Niżna	7,65	1,09	2,17	0,00
Wola Wyżna	9,09	5,56	5,56	0,00
Czeremcha	0,00	0,00	0,00	0,00
Moszczaniec	6,21	9,72	4,17	0,93
Darów	0,00	10,00	0,00	0,00

Tabela 12. Zestawienie wyników wskaźników – sfera społeczna cz. 2

SFERA SPOŁECZNA			
Obszar	Liczba udzielonej pomocy w przypadku potrzeby ochrony macierzyństwa w wieku produkcyjnym na 100 mieszkańców	Ludność w wieku poprodukcyjnym w stosunku do ludności w wieku produkcyjnym	Liczba organizacji pozarządowych na 100 osób
Daliowa	0,72	26,35	0,72
Jaśliska	0,65	41,86	0,87
Lipowiec	0,00	66,67	0,00
Posada Jaśliska	0,36	35,64	0,12
Szklary	0,97	12,78	0,48
Wola Niżna	0,00	17,35	0,00
Wola Wyżna	0,00	18,18	0,00
Czeremcha	0,00	0,00	0,00
Moszczaniec	0,00	18,62	0,00
Darów	0,00	0,00	0,00

Tabela 13. Zestawienie wyników wskaźników – sfera przestrzenno-funkcjonalna, techniczna i gospodarcza

SFERA	TECHNICZNA		GOSPODARCZA	PRZESTRZENNO-FUNKCJONALNA
Obszar	Odsetek ludności korzystającej z sieci wodociągowej	Odsetek ludności korzystającej z sieci kanalizacyjnej	Liczba zarejestrowanych podmiotów gospodarczych w rejestrze REGON w przeliczeniu na 100 osób wg faktycznego miejsca zamieszkania	Liczba przystanków komunikacji publicznej na 100 mieszkańców
Daliowa	0,00	0,00	17	0,36
Jaśliska	75,00	0,00	17	0,22
Lipowiec	0,00	0,00	20	0,00
Posada Jaśliska	66,00	0,00	17	0,36
Szklary	67,00	61,00	9	0,97
Wola Niżna	0,00	0,00	22	1,09
Wola Wyżna	0,00	0,00	17	0,00
Czeremcha	0,00	0,00	50	0,00
Moszczaniec	65,00	0,00	6	0,93
Darów	0,00	0,00	20	0,00

W celu porównania powyższych wyników dokonano ich normalizacji zgodnie z przyjętym wcześniej wzorem. Wartości znormalizowanych wskaźników przedstawiono w tabelach 14-16 poniżej.

Tabela 14. Zestawienie wyników wskaźników po normalizacji– sfera społeczna cz. 1

SFERA SPOŁECZNA				
Obszar	Udział bezrobotnych zarejestrowanych w liczbie ludności w wieku produkcyjnym	Liczba stwierdzonych przestępstw ogółem w przeliczeniu na 100 osób	Liczba osób korzystających ze świadczeń pomocy społecznej w przeliczeniu na 100 osób	Korzystający ze świadczeń pomocy społecznej z tytułu niepełnosprawności w przeliczeniu na 100 osób
Daliowa	0,81	-0,48	1,23	1,63
Jaśliska	0,40	-0,25	0,54	1,14
Lipowiec	-1,17	-0,99	-1,28	-0,91
Posada Jaśliska	0,15	-0,62	0,18	0,22
Szklary	2,22	-0,17	1,58	1,36
Wola Niżna	-0,02	-0,68	-0,52	-0,91
Wola Wyżna	0,20	0,58	0,66	-0,91
Czeremcha	-1,17	-0,99	-1,28	-0,91
Moszczaniec	-0,24	1,76	0,17	0,18
Darów	-1,17	1,84	-1,28	-0,91

Tabela 15. Zestawienie wyników wskaźników po normalizacji – sfera społeczna cz. 2

SFERA SPOŁECZNA			
Obszar	Liczba udzielonej pomocy w przypadku potrzeby ochrony macierzyństwa w wieku produkcyjnym na 100 mieszkańców	Ludność w wieku poprodukcyjnym w stosunku do ludności w wieku produkcyjnym	Liczba organizacji pozarządowych na 100 osób
Daliowa	1,26	0,14	-1,55
Jaśliska	1,07	0,95	-2,02
Lipowiec	-0,75	2,24	0,68
Posada Jaśliska	0,25	0,62	0,31
Szklary	1,95	-0,57	-0,82
Wola Niżna	-0,75	-0,33	0,68
Wola Wyżna	-0,75	-0,29	0,68
Czeremcha	-0,75	-1,24	0,68
Moszczaniec	-0,75	-0,27	0,68
Darów	-0,75	-1,24	0,68

Tabela 16. Zestawienie wyników wskaźników po normalizacji – sfera przestrzenno-funkcjonalna, techniczna i gospodarcza

SFERA	TECHNICZNA		GOSPODARCZA	PRZESTRZENNO-FUNKCJONALNA
Obszar	Odsetek ludności korzystającej z sieci wodociągowej	Odsetek ludności korzystającej z sieci kanalizacyjnej	Liczba zarejestrowanych podmiotów gospodarczych w rejestrze REGON w przeliczeniu na 100 osób wg faktycznego miejsca zamieszkania	Liczba przystanków komunikacji publicznej na 100 mieszkańców
Daliowa	0,81	0,33	0,20	0,08
Jaśliska	-1,42	0,33	0,24	0,42
Lipowiec	0,81	0,33	-0,05	0,94
Posada Jaśliska	-1,15	0,33	0,22	0,08
Szklary	-1,18	-3,00	0,92	-1,38
Wola Niżna	0,81	0,33	-0,20	-1,66
Wola Wyżna	0,81	0,33	0,25	0,94
Czeremcha	0,81	0,33	-2,73	0,94
Moszczaniec	-1,12	0,33	1,20	-1,28
Darów	0,81	0,33	-0,05	0,94

W kolejnym kroku wyznaczono wskaźnik syntetyczny dla każdej sfery: społecznej, technicznej, gospodarczej, przestrzenno-funkcjonalnej i środowiskowej. W tym celu zsumowano poszczególne wskaźniki we wszystkich jednostkach urbanistycznych w jeden wskaźnik syntetyczny i pomnożono (-1) w przypadku, gdy dany wskaźnik był destymulantem. Wyniki przedstawia poniższa tabela 17.

Tabela 17. Zestawienie syntetycznych wskaźników

Wskaźnik syntetyczny					
Obszar	Sfera społeczna	Sfera techniczna	Sfera gospodarcza	Sfera przestrzenno-funkcjonalna	Sfera środowiskowa
Daliowa	0,43	0,57	0,20	0,08	0,00
Jaśliska	0,26	-0,54	0,24	0,42	0,00
Lipowiec	-0,31	0,57	-0,05	0,94	0,00
Posada Jaśliska	0,16	-0,41	0,22	0,08	0,00
Szklary	0,79	-2,09	0,92	-1,38	0,00
Wola Niżna	-0,36	0,57	-0,20	-1,66	0,00
Wola Wyżna	-0,01	0,57	0,25	0,94	0,00
Czeremcha	-0,81	0,57	-2,73	0,94	0,00
Moszczaniec	0,22	-0,40	1,20	-1,28	0,00
Darów	-0,40	0,57	-0,05	0,94	0,00

W Tabeli 17 przedstawiono wyniki delimitacji przeprowadzonej dla Gminy Jaśliska. Kolor czerwony dla poszczególnych obszarów w danej sferze, oznacza zdiagnozowane zjawiska negatywne. Obszar zdegradowany to taki, który charakteryzuje się występowaniem negatywnych zjawisk w sferze społecznej oraz przynajmniej jednej ze sfer: gospodarczej, środowiskowej, przestrzenno-funkcjonalnej bądź technicznej.

Tabela 18 przedstawia wyniki delimitacji dla Gminy Jaśliska, gdzie zdiagnozowane negatywne problemy w poszczególnych sferach zostały oznaczone symbolem "1", a ich brak symbolem "0". W jednostkach, których wystąpił problem w sferze społecznej oraz dodatkowo przynajmniej w jednej z pozostałych został uznany za zdegradowany. W Gminie Jaśliska za tereny zdegradowane uznano miejscowości Daliowa, gdzie problemy wykazano w każdej ze sfer, Jaśliska i Posada Jaśliska z problemami w trzech sferach oraz Szklary i Moszczaniec, gdzie prócz sfery społecznej negatywnie wyróżnia się sfera gospodarcza.

Tabela 18. Wyniki delimitacji dla Gminy Jaśliska – wyznaczenie obszarów zdegradowanych

Obszar	Sfera społeczna	Sfera techniczna	Sfera gospodarcza	Sfera przestrzenno-funkcjonalna	Sfera środowiskowa	Obszar zdegradowany
Daliowa	1	1	1	1	0	1
Jaśliska	1	0	1	1	0	1
Lipowiec	0	1	0	1	0	0
Posada Jaśliska	1	0	1	1	0	1
Szklary	1	0	1	0	0	1
Wola Niżna	0	1	0	0	0	0
Wola Wyżna	0	1	1	1	0	0
Czeremcha	0	1	0	1	0	0
Moszczaniec	1	0	1	0	0	1
Darów	0	1	0	1	0	0

Zgodnie z Ustawą o obszarach rewitalizacji, obszar objęty rewitalizacją może stanowić maksymalnie 20% obszaru Gminy oraz być zamieszkały przez nie więcej niż 30% mieszkańców tej Gminy. Zgodnie z wytycznymi obszar rewitalizacji to obszar który obejmuje całość lub część obszaru zdegradowanego, gdzie występuje szczególna koncentracja negatywnych zjawisk. W skład obszaru rewitalizacji mogą również wejść obszary występowania problemów przestrzennych, takich jak tereny przemysłowe, powojkowe lub pokolejowe, wyłącznie w przypadku, gdy przewidziane dla nich działania są ściśle powiązane z celami rewitalizacji dla danego obszaru rewitalizacji.

W Gminie Jaśliska miejscowości uznane za zdegradowane zajmują powierzchnię 38,13% powierzchni Gminy, a same obszary zdegradowane 1,24% powierzchni całej Gminy. Ludność zamieszkująca te tereny stanowi 86,51% wszystkich mieszkańców (tabela 19). Z tego powodu spośród terenów zdegradowanych należało wskazać obszar rewitalizacji, który nie przekracza 20% powierzchni Gminy oraz nie zamieszkuje go więcej niż 30% ludności. Obszar ten wskazano na podstawie analizy wskaźników referencyjnych dla obszaru zdegradowanego.

Tabela 19. Zestawienie liczby ludności i powierzchni obszarów zdegradowanych

Obszar	Liczba ludności obszaru zdegradowanego	Odsetek liczby ludności obszaru zdegradowanego	Powierzchnia miejscowości	Powierzchnia obszaru zdegradowanego	Powierzchnia obszaru zdegradowanego [%]
Daliowa	278	12,06	18,88	0,50	0,30
Jaśliska	460	19,95	6,13	0,53	0,32
Posada Jaśliska	834	36,17	14,58	0,62	0,37
Szklary	207	8,98	8,67	0,22	0,13
Moszczaniec	216	9,37	15,04	0,18	0,11
Suma	1995	86,51	63,29	2,05	1,24

4.3 Identyfikacja potrzeb rewitalizacyjnych

Analiza sytuacji obszarów zdegradowanych przeprowadzona na podstawie danych wskaźnikowych oraz konsultacji społecznych i procesów włączających interesariuszy, pozwoliła określić następujące potrzeby rewitalizacyjne:

- aktywizacja społeczna i zawodowa mieszkańców Gminy,
- reorganizacja instytucji kultury,
- zagospodarowanie przestrzeni publicznej w obrębie murów obronnych w centrum,
- organizacja miejsca wypoczynku i rekreacji,
- dostosowanie infrastruktury technicznej do potrzeb mieszkańców,
- pobudzenie aktywności gospodarczej i ekonomicznej mieszkańców Gminy,
- poprawa dostępności usług.

Przedstawione cele strategiczne i operacyjne wraz z kierunkami działań zostały wypracowane na podstawie analizy sytuacji społecznej Gminy i są odpowiedzią na problemy i potrzeby rewitalizacyjne. Ostatecznie kierunki działań zostały wyprowadzone w oparciu o wynik przeprowadzonych badań ankietowych mieszkańców, konsultacji społecznych i spotkań przeprowadzonych z interesariuszami rewitalizacji. W Gminnym Programie rewitalizacji Gminy Jaśliska na lata 2016-2023 wyszczególniono dwa cele strategiczne, obejmujące w szczególności sferę społeczną, ale także przestrzenno-funkcjonalną, gospodarczą i techniczną. Dla każdego z celów opisano kierunki działań, wskazujące rodzaj przedsięwzięć, które należy podejmować w procesie rewitalizacji. Aktywizacja społeczna i zawodowa mieszkańców Gminy jest konieczna ze względu na nasilające się problemy w tej sferze, przynoszące negatywne skutki na przestrzeni czasu. Gmina charakteryzuje się niekorzystną strukturą demograficzną oraz wysokim poziomem obciążenia demograficznego, ponadto poziom

bezrobocia oraz korzystania ze świadczeń pomocy społecznej oraz potrzeby ochrony macierzyństwa również jest wysoki. Wzrost funkcjonalności przestrzeni publicznej obszaru rewitalizacji poprzez reorganizację instytucji kultury znajduje swoje uzasadnienie w potrzebie, jaką jest wzmocnienie integracji i aktywności społecznej mieszkańców Gminy. Gmina jako jednostka terytorialna istnieje od niedawna stąd potrzeba kreacji wizerunku obszaru jako atrakcyjnego zarówno do zamieszkania jak i odwiedzania. Uporządkowanie i organizacja centrum miejscowości pozwoli stworzyć miejsce pracy i wypoczynku oraz otworzy możliwości do rozwoju lokalnych inicjatyw. Modernizacja istniejących budynków oraz ich adaptacja na cele kulturalno-naukowo-rekreacyjne przyczyni się do organizacji czasu wolnego mieszkańców, a tym samym podniesie atrakcyjność miejscowości. Planowane remonty dróg i chodników oraz budowa sieci kanalizacyjnej przyczyni się do wzrostu jakości życia mieszkańców całej Gminy.

Potrzeby rewitalizacyjne ujęte na obszarze zdegradowanym Gminy, współgrają z problemami i celami przyjętymi w dokumentach strategicznych Gminy Jaślika: Strategia Rozwoju Gminy Jaślika na lata 2016-2022 i Strategia Rozwiązywania Problemów Społecznych Gminy Jaślika na lata 2015-2024. Cele te znajdują swoje odniesienie również w kierunkach działań i sposobach ich realizacji.

5. Cele rewitalizacji i odpowiadające im kierunki działań

Cele rewitalizacji i kierunki działań rewitalizacyjnych odpowiadają wcześniej zidentyfikowanym potrzebom i mają służyć eliminacji bądź ograniczeniu negatywnych zjawisk na obszarze rewitalizacji. Głównym celem działań rewitalizacyjnych jest ograniczenie skali występowania negatywnych zjawisk i procesów społecznych oraz wzmocnienie wewnętrznego potencjału tego obszaru w celu zrównoważonego rozwoju całej Gminy. Cel ten zostanie zrealizowany poprzez cele strategiczne, odpowiadające poszczególnym sferom procesu rewitalizacji. Osiągnięciu celów strategicznych służyć będą cele szczegółowe oraz odpowiadające im kierunki działań rewitalizacyjnych.

Cel główny jest złożony i wymaga kompleksowych przedsięwzięć rewitalizacyjnych. Przede wszystkim działania podejmowane w ramach Programu będą skupiały się na przeciwdziałaniu problemom społecznym, a pozostałe będą miały cel służebny dla tej sfery i docelowo będą wspomagać przeciwdziałanie negatywnym zjawiskom społecznym. Wskazano trzy cele strategiczne:

1. Wzmocnienie integracji i aktywności społeczno-zawodowej mieszkańców Gminy

1.1 Odnowienie więzi społecznych i aktywna integracja mieszkańców

1.2 Działalność edukacyjna w zakresie lokalnej kultury i dziedzictwa

1.3 Poprawa dostępności obiektów kulturalno-turystycznych

1.4 Rozwój działalności gospodarczej

1.5 Poprawa dostępności edukacyjnej

Kierunki działań:

- przeciwdziałanie bezrobociu, ubóstwu i uzależnieniom oraz zapobieganie ich skutkom
- organizacja zaplecza komputerowego
- organizacja zajęć pozalekcyjnych dla dzieci oraz spotkań dla seniorów w ramach działalności GOKiCz
- szkolenia i warsztaty z przedsiębiorczości
- edukacja mieszkańców związana z ochroną środowiska
- organizacja kursów i szkoleń dla bezrobotnych zgodnie z zapotrzebowaniem na rynku
- organizacja odpłatnych prac dla potrzebujących
- reorganizacja Gminnej Biblioteki Publicznej w Jaśliskach

2. Wzrost funkcjonalności przestrzeni publicznych obszaru rewitalizacji

2.1 Poprawa stanu zagospodarowania centralnej części miejscowości Jaśliska

2.2 Poprawa stanu zagospodarowania i estetyki terenów zielonych

2.3 Rozwój infrastruktury kulturalnej

2.4 Rozwój infrastruktury rekreacyjnej i turystycznej

Kierunki działań:

- rewitalizacja rynku Jaślisk
- organizacja Gminnego Ośrodka Kultury i Czytelnictwa na bazie Biblioteki Publicznej
- przeniesienie siedziby Urzędu Gminy Jaśliska oraz GOPS do budynku gminnego w rynku
- adaptacja Starej Szkoły, Zagrody 126 i Domu Ludowego na potrzeby promocji lokalnej kultury
- rozwój turystyki i rekreacji

3. Poprawa i dostosowanie infrastruktury technicznej do potrzeb ludności

3.1 Modernizacja istniejącej infrastruktury drogowej i komunikacyjnej

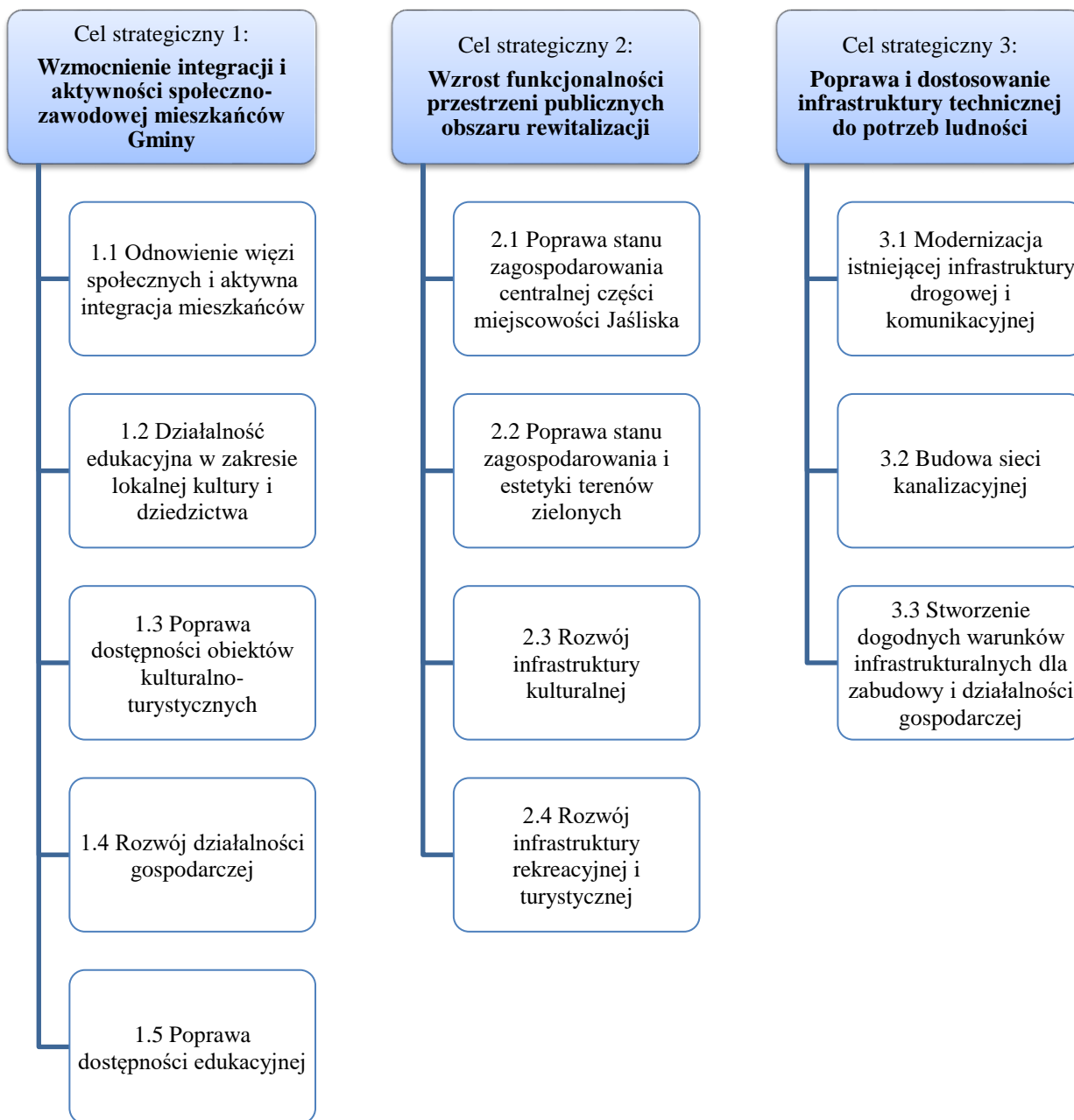
3.2 Budowa sieci kanalizacyjnej

3.3 Stworzyć dogodne warunki infrastrukturalne dla zabudowy i działalności gospodarczej

Kierunki działań:

- uzbrojenie terenów pod zabudowę mieszkaniową
- budowa sieci kanalizacyjnej w miejscowości Jaślika wraz z oczyszczalnią ścieków oraz przydomowych oczyszczalni ścieków
- modernizacja obiektów pod działalność gospodarczą

- wymiana nawierzchni drogowej w centrum Jaślik



Beneficjentami Gminnego Programu rewitalizacji będą:

- mieszkańcy Gminy Jaślika,
- jednostki organizacyjne JST, które posiadają osobowość prawną,
- jednostki pozarządowe, jednostki organizacyjne pomocy i integracji społecznej,

- instytucje kultury,
- instytucje edukacyjne,
- instytucje rynku pracy,
- spółdzielnie i wspólnoty mieszkaniowe.

6. Obszar rewitalizacji

6.1 Metoda wyboru obszaru rewitalizacji

Zgodnie z Instrukcją Przygotowania Programów Rewitalizacji w Zakresie Wsparcia w Ramach Regionalnego Programu Operacyjnego Województwa Podkarpackiego na lata 2014-2020, gmina wyznacza obszar rewitalizacji w oparciu o dokumenty strategiczne, planistyczne oraz indywidualne kryteria wraz z odniesieniem ich do wartości referencyjnych dla danej gminy. Wymagane jest wykazanie, że obszar rewitalizacji charakteryzuje minimum cztery ze wskaźników, dla których wartości oszacowane dla tego obszaru są mniej korzystne niż wartości referencyjne dla województwa podkarpackiego. Spośród wymienionych wskaźników referencyjnych wybrano cztery - maksymalnie po 1 z każdej kategorii dla miejscowości. Wybrane wskaźniki przedstawia tabela 20.

Tabela 20. Zestawienie wartości referencyjnych dla województwa podkarpackiego do wybranych wskaźników oraz źródła pozyskania danych dla Gminy Jaślika

Wartości referencyjne dla województwa podkarpackiego			
Kategoria	Nazwa wskaźnika	Wartość referencyjna	Źródło danych

Demografia	Ludność w wieku poprodukcyjnym w stosunku do ludności w wieku produkcyjnym wg faktycznego miejsca zamieszkania	> 27,9	Urząd Gminy Jaśliska
Rynek pracy	Udział bezrobotnych zarejestrowanych w liczbie ludności w wieku produkcyjnym wg miejsca zamieszkania	> 10,2	PUP Krosno
Pomoc społeczna	Liczba osób korzystających ze świadczeń pomocy społecznej w przeliczeniu na 100 osób wg miejsca zamieszkania	> 6,10	Gminny Ośrodek Pomocy Społecznej w Jaśliskach
Bezpieczeństwo publiczne	Liczba stwierdzonych przestępstw ogółem w przeliczeniu na 100 osób wg faktycznego miejsca zamieszkania	> 1,32	Komenda Miejska Policji w Krośnie
Integracja społeczna	Liczba organizacji pozarządowych na 100 osób wg miejsca zamieszkania	< 0,33	Dane statystyczne
Ochrona środowiska	Odsetek ludności korzystającej z sieci kanalizacyjnej	< 68,7	Główny Urząd Statystyczny

Dla wybranych wskaźników Instrukcja wskazuje wartości referencyjne dla województwa podkarpackiego. Obszar rewitalizacji powinien charakteryzować wartości oszacowane mniej korzystne niż wartości referencyjne przedstawione w tabeli 20. Dla wybranych wskaźników miejscowości Jaśliska, Daliowa, Posada Jaśliska i Szklary spełniają wymogi. Demografię przedstawiono za pomocą wskaźnika obliczonego jako stosunek ludności w wieku poprodukcyjnym do ludności w wieku produkcyjnym wg faktycznego miejsca zamieszkania. Dla województwa podkarpackiego wartość ta wynosiła 27,9 w roku 2014, wśród miejscowości zdegradowanych największą różnicą od tej wartości charakteryzują się Jaśliska, a w drugiej kolejności Posada Jaśliska. Pozostałe obszary wykazują bardziej korzystne wartości. Kolejną kategorią był rynek pracy, gdzie wybrano udział bezrobotnych zarejestrowanych w liczbie ludności w wieku produkcyjnym wg miejsca zamieszkania.

Kryteria spełniły trzy miejscowości: Daliowa, Jaśliska i Szklary przy czym ta ostatnia wyróżniła się niemal dwukrotnym przewyższeniem wartości referencyjnej. Pomoc społeczną przedstawiono liczbą osób korzystających ze świadczeń pomocy społecznej w przeliczeniu na 100 osób wg miejsca zamieszkania, najbardziej niekorzystnymi wartościami charakteryzowały się miejscowości Szklary i Daliowa. Bezpieczeństwo publiczne przedstawione za pomocą liczby przestępstw w przeliczeniu na 100 mieszkańców mieści się powyżej wartości referencyjnej w każdej z miejscowości zdegradowanej, w sposób najbardziej negatywny prezentuje się Moszczaniec. Dla kategorii integracja społeczna wybrano wskaźnik liczba organizacji pozarządowych na 100 osób wg miejsca zamieszkania, co wskazało miejscowość Posada Jaśliska oraz Moszczaniec jako te z najmniej korzystnymi wartościami. Również w kategorii ochrona środowiska, gdzie pod uwagę wzięto odsetek ludności korzystającej z sieci kanalizacyjnej obszary zdegradowane charakteryzują się wartościami poniżej dopuszczalnej. Dane dla tej kategorii obejmowały odsetek budynków podłączonych do sieci kanalizacyjnej w 2014 r., Instrukcja jednak dopuszcza, aby wskaźnik dotyczył szacunkowej liczby ludności zamieszkałej w tych budynkach, stąd uznano w przybliżeniu, że 60% budynków miejscowości Szklary zamieszkuje 60% ludności tego terenu.

Tabela 21. Zestawienie wartości wskaźnikowych obszarów zdegradowanych z wartościami referencyjnymi

Kategoria	Demografia	Rynek pracy	Pomoc społeczna	Bezpieczeństwo publiczne	Integracja społeczna	Ochrona środowiska
Wartość referencyjna	> 27,9	> 10,2	> 6,10	> 1,32	< 0,33	< 68,7
DALIOWA	26,35	13,17	7,19	1,80	0,72	0,00
JAŚLISKA	41,86	10,47	5,22	2,61	0,87	0,00
POSADA JAŚLISKA	35,64	8,81	4,20	1,32	0,12	0,00
SZKLARY	12,78	22,56	8,21	2,90	0,48	60,00
MOSZCZANIEC	18,62	6,21	4,17	9,72	0,00	0,00

6.2 Koncentracja zjawisk kryzysowych na obszarze rewitalizacji

Analiza wskaźnikowa pozwoliła wskazać obszary zdegradowane, a spośród nich wybrać obszar rewitalizacji. W Gminie Jaśliska wskazano do rewitalizacji miejscowości Jaśliska, Daliowa i niewielki fragment miejscowości Posada Jaśliska. Miejscowości te charakteryzują negatywne zjawiska w najważniejszej sferze jaką jest sfera społeczna, a dodatkowo w pozostałych sferach: gospodarczej, technicznej i przestrzenno-funkcjonalnej, co pozwala uznać

te obszary za zdegradowane. Wśród obszarów zdegradowanych miejscowość Daliowa charakteryzuje się degradacją we wszystkich sferach, następnie miejscowość Jaśliska i Posada Jaśliska w trzech na cztery analizowane sfery. Stąd miejscowość Jaśliska została wzięta w granicach obszaru zabudowy pod rewitalizację, miejscowość Posada Jaśliska w niewielkiej części przy północnej granicy z miejscowością Jaśliska w celu utrzymania spójności tego obszaru, natomiast miejscowość Daliowa jako teren zabudowany przy wschodniej granicy z miejscowością Jaśliska oraz tereny w centrum miejscowości Daliowa. Wyznaczony obszar rewitalizacji pozwoli przeprowadzić spójne ożywienie tego terenu z korzyścią dla całej Gminy. Miejscowości Jaśliska, Daliowa i Posada Jaśliska posiadają wspólne granice zajmując centralne tereny w stosunku do zabudowy Gminy, co sprawia, że odgrywają one strategiczną rolę w funkcjonowaniu mieszkańców. Uznanie wyznaczonego obszaru zdegradowanego za obszar rewitalizacji, pozwoli na przeprowadzenie kompleksowych działań, mających pozytywny wpływ w każdej ze sfer.

Zgodnie z art. 10 ust. 1 i 2 ustawy o rewitalizacji *obszar rewitalizacji* to „obszar obejmujący całość lub część obszaru zdegradowanego, cechujący się szczególną koncentracją negatywnych zjawisk, o których mowa w art. 9 ust. 1, na którym z uwagi na istotne znaczenie dla rozwoju lokalnego gmina zamierza prowadzić rewitalizację (...). W związku z art. 10 ww. ustawy wyznaczony został obszar na którym występuje wysokie natężenie negatywnych zjawisk w sferze społecznej oraz gospodarczej, technicznej i przestrzenno-funkcjonalnej, a jednocześnie mający istotne znaczenie dla rozwoju gminy i planowane jest na nim przeprowadzenie działań rewitalizacyjnych. W wyniku przeprowadzonej diagnozy w podziale na jednostki referencyjne gminy i delimitacji obszaru zdegradowanego, wyznaczono obszar rewitalizacji, którego granica przebiega wzdłuż obszaru zabudowanego na terenie miejscowości Jaśliska, Daliowa i przy północnej granicy miejscowości Jaśliska we wsi Posada Jaśliska w Gminie Jaśliska. Wyznaczono obszar do rewitalizacji o powierzchni 1,05 km², co stanowi 0,63% powierzchni Gminy, zamieszkiwany przez 675 osób, co stanowi 29,27% ludności (tabela 22), więc nie przekracza limitów określonych w art. 10 ust. 2 ustawy o rewitalizacji.

Tabela 22. Zestawienie liczby ludności i powierzchni obszaru rewitalizacji

Obszar	Liczba ludności obszaru rewitalizacji	Odsetek liczby ludności obszaru rewitalizacji	Powierzchnia miejscowości	Powierzchnia obszaru rewitalizacji	Powierzchnia obszaru rewitalizacji [%]
Daliowa	195	8,46	18,88	0,50	0,30

Jaśliska	460	19,95	6,13	0,53	0,32
Posada Jaśliska	20	0,87	14,58	0,02	0,01
Suma	675	29,27	39,59	1,05	0,63

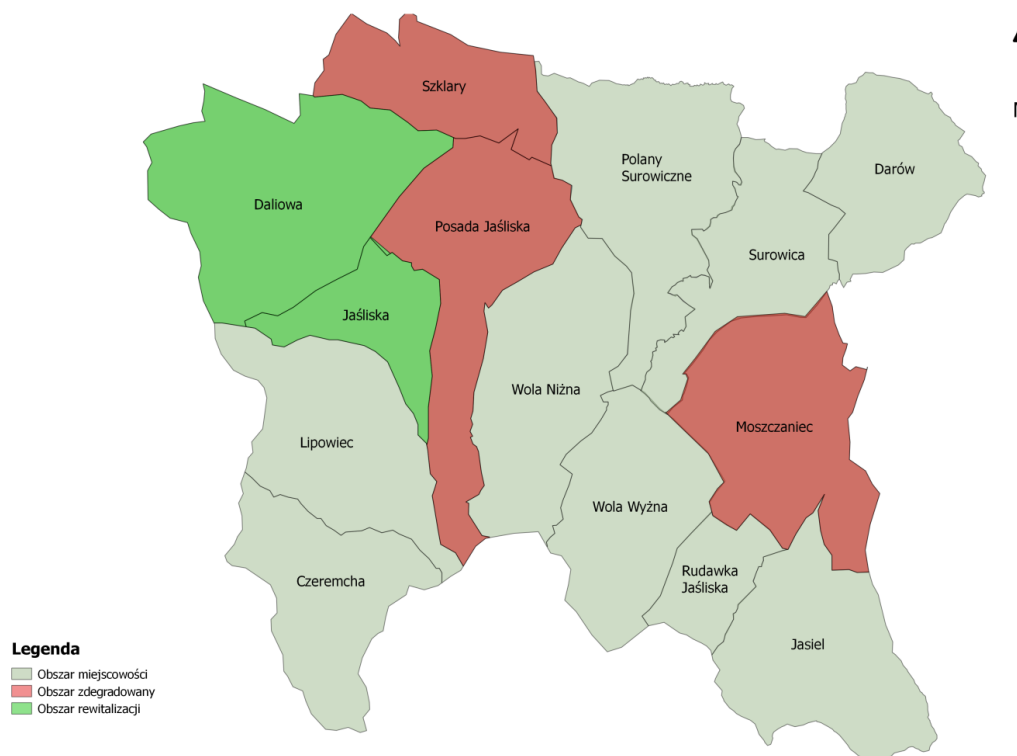
Dla wyznaczonego obszaru rewitalizacji porównano wartości wskaźników ze średnią wartością tych wskaźników dla całej gminy. Tabela 23 przedstawia wartości wskaźników z poszczególnych sfer dla miejscowości Jaśliska i Daliowa oraz Gminy Jaśliska i województwa podkarpackiego. W sferze społecznej na siedem analizowanych wskaźników aż w przypadku pięciu wartość w Jaśliskach i Daliowej jest mniej korzystna niż średnia wyliczona dla obszaru całej Gminy. W sferze technicznej Jaśliska charakteryzują się brakiem sieci kanalizacyjnej, a Daliowa brakiem sieci kanalizacyjnej i wodociągowej. W sferze gospodarczej i przestrzenno-funkcjonalnej wartości wskaźników są również niższe od średnich wartości dla Gminy Jaśliska. Posada Jaśliska w porównaniu z wartościami wskaźników dla Województwa Podkarpackiego charakteryzuje się negatywnymi tendencjami w przypadku trzech wskaźników dla sfery społecznej oraz wskaźnikami w sferze technicznej.

Tabela 23. Zestawienie wybranych wskaźników dla obszaru rewitalizacji oraz średniej dla Gminy Jaśliska i województwa podkarpackiego (dane 2014)

Nazwa wskaźnika	Wartość wskaźnika dla obszaru rewitalizacji Jaśliska	Wartość wskaźnika dla obszaru rewitalizacji Daliowa	Wartość wskaźnika dla obszaru rewitalizacji Posada Jaśliska	Średnia wartość wskaźnika dla Gminy Jaśliska	Średnia wartość wskaźnika dla Województwa Podkarpackiego
Sfera społeczna					

Udział bezrobotnych zarejestrowanych w liczbie ludności w wieku produkcyjnym wg miejsca zamieszkania	10,47	13,17	8,8	7,80	10,20
Liczba stwierdzonych przestępstw ogółem w przeliczeniu na 100 osób wg faktycznego miejsca zamieszkania	2,61	1,80	1,32	3,50	1,32
Liczba osób korzystających ze świadczeń pomocy społecznej w przeliczeniu na 100 osób wg miejsca zamieszkania	5,22	7,19	4,2	3,67	6,10
Korzystający ze świadczeń pomocy społecznej z tytułu niepełnosprawności w przeliczeniu na 100 osób wg miejsca zamieszkania	1,74	2,16	0,96	0,77	3,16
Liczba udzielonej pomocy w przypadku potrzeby ochrony macierzyństwa w wieku produkcyjnym na 100 mieszkańców	0,65	0,72	0,36	0,27	-
Ludność w wieku poprodukcyjnym w stosunku do ludności w wieku produkcyjnym wg faktycznego miejsca zamieszkania	41,86	26,35	35,64	23,74	27,90
Liczba organizacji pozarządowych na 100 osób wg miejsca zamieszkania	0,87	0,72	0,12	0,22	0,33
Sfera techniczna					
Odsetek ludności korzystającej z sieci wodociągowej	75,00	0,00	66,00	27,30	80,20
Odsetek ludności korzystającej z sieci kanalizacyjnej	0,00	0,00	0,00	6,10	68,70
Sfera gospodarcza					
Liczba zarejestrowanych podmiotów gospodarczych w rejestrze REGON w przeliczeniu na 100 osób wg faktycznego miejsca zamieszkania	16,74	17,27	17,03	19,46	5,50
Sfera przestrzenno-funkcjonalna					
Liczba przystanków komunikacji publicznej na 100 mieszkańców	0,22	0,36	0,36	0,39	-

W związku z powyższą analizą jako obszar rewitalizacji zaproponowano miejscowości Jaśliska, Daliowa i niewielki fragment miejscowości Posada Jaśliska wytypowane spośród innych miejscowości uznanych za zdegradowane. Rycina 4 poniżej przedstawia podział Gminy Jaśliska na poszczególne miejscowości ze wskazaniem na obszar zdegradowany i rewitalizacji, szczegółowe granice obszarów znajdują się w załącznikach 1-5.



Rycina 4. Gmina Jaśliska z podziałem na obszar zdegradowany i rewitalizacji

Źródło: Opracowanie własne na podstawie map geoportal.gov.pl

6.3 Pogłębiona analiza obszaru rewitalizacji

W celu przeprowadzenia pogłębionej analizy obszaru rewitalizacji przedstawiono analizę SWOT, która ma na celu określenie czynników wewnętrznych i zewnętrznych mających wpływ na rozwój społeczno-gospodarczy. Wyeksponowano lokalne potencjały, a także zjawiska kryzysowe (tabela 24).

Tabela 24. Analiza SWOT dla obszaru rewitalizacji

SILNE STRONY	
1	Bogate środowisko naturalne objęte wieloma formami ochrony przyrody
2	Duże zasoby leśne
3	Gospodarstwa agroturystyczne
4	Bogate dziedzictwo kulturowe, w tym zabytki i historia
5	Aktywność społeczna w postaci organizacji pozarządowych

6	Wysoki poziom bezpieczeństwa
7	Duże zaangażowanie w sprawy lokalnej społeczności, frekwencja w wyborach samorządowych 64,67%
8	Liczba podmiotów gospodarczych w przeliczeniu na liczbę mieszkańców wyższa od średniej wojewódzkiej
SŁABE STRONY	
1	Wysoki poziom obciążenia demograficznego
2	Wysoki odsetek osób bezrobotnych
3	Wysoki odsetek osób korzystających ze świadczeń społecznych
4	Peryferyjne położenie względem ośrodków gospodarczych
5	Brak dużych zakładów pracy
6	Brak kanalizacji
7	Brak pełnego podłączenia do sieci wodociągowej
8	Niski poziom obsługi komunikacyjnej
9	Sieć komunikacyjna wymagająca modernizacji
10	Brak miejsca zorganizowanego pod wypoczynek i rekreację
11	Brak reprezentatywnego miejsca będącego wizytówką miejscowości jak rynek
12	Brak bazy noclegowej
SZANSE	
1	Realizacja działań skierowanych na aktywizację społeczną i zawodową mieszkańców
2	Uchwalenie SUiKZPG oraz MPZP
3	Wykorzystanie potencjału organizacji pozarządowych
4	Rozwój promocji Gminy
5	Możliwość rozwoju turystyki i agroturystyki
6	Możliwość zagospodarowania terenów zielonych
7	Zaadaptowanie nieużytkowanego poddasza ZSP pod noclegi
8	Reorganizacja instytucji kultury
9	Odnowa centrum w obrębie murów obronnych
10	Możliwość przeniesienia UG wraz z biblioteką do budynków w rynku
11	Możliwość pozyskiwania kapitału zewnętrznego
ZAGROŻENIA	
1	Emigracja ludności oraz niski przyrost naturalny
2	Słaba integracja mieszkańców
3	Brak zagospodarowania przestrzennego terenów zielonych i rekreacyjnych na obszarze Gminy
4	Infrastruktura drogowa
5	Dalsza degradacja obszaru
6	Brak środków zewnętrznych
7	Rozwój i jego kierunki niezgodny z dotychczasowymi Miejscowymi Planami Zagospodarowania Przestrzennego

Na podstawie pogłębionej analizy sytuacji obszaru rewitalizacji zidentyfikowano następujące problemy:

- negatywne zjawiska społeczne związane z bezrobociem i korzystaniem ze świadczeń pomocy społecznej
- Wysoki poziom obciążenia demograficznego

- Ograniczona dostępność obiektów kulturalno-turystycznych oraz wypoczynkowych
- Niska atrakcyjność przestrzeni publicznej
- Brak infrastruktury technicznej

6.4 Wewnętrzny potencjał rozwojowy obszaru rewitalizacji

Obszar rewitalizacji oprócz tego, że musi charakteryzować się negatywnymi zjawiskami społecznymi oraz negatywnymi tendencjami w przynajmniej jednej z pozostałych sfer, powinien odznaczać się lokalnym potencjałem, który będzie filarem działań. Miejscowość Jaśliska jest siedzibą lokalnych władz gminnych, a więc z założenia powinna być wizytówką obszaru. Siedziba Gminy i biblioteka publiczna znajdują się poza centrum, na terenie rynku znajdują się budynki odpowiednie do przeniesienia tych instytucji. Przestrzeń w obrębie murów obronnych wymaga działań naprawczych w celu podniesienia atrakcyjności centrum Gminy. Na obszarze Jaślik znajdują się obiekty z XVI w., które warto byłoby odnowić jako wartość historyczną. Bardzo mocną stroną obszaru jest integracja społeczna i zainteresowanie swoją jednostką terytorialną przez mieszkańców. Frekwencja przy wyborach do samorządu terytorialnego była najwyższa z wszystkich jednostek powiatu krośnieńskiego. Świadczy to o zaangażowaniu w sprawy lokalnej społeczności, co należy uznać za potencjał i go rozwijać. Ponadto Jaśliska można uznać za miejsce w którym mieszkańcy czują się dobrze, ponieważ obszar ten charakteryzuje się wysokim poziomem bezpieczeństwa, liczba czynów zabronionych w stosunku do liczby mieszkańców nie jest wysoka. należy zauważyć, że połowa organizacji pozarządowych działających w Gminie, usytuowana jest właśnie w tej części Gminy. Miejscowość Jaśliska na tle całej Gminy zajmuje powierzchnię stanowiącą zaledwie 4,96% przy ilości mieszkańców stanowiących 19,95% wszystkich osób. W efekcie jest to najgęściej zaludniony obszar, co może powodować pogłębianie zjawisk negatywnych. Aby temu zapobiec proponuje się ożywienie czyli rewitalizację, jako obszaru ze zdiagnozowanymi problemami, które przy odpowiedniej interwencji mogą zostać zamienione w potencjał.

Spośród zdiagnozowanego obszaru zdegradowanego wybrano jako obszar rewitalizacji również obszary położone na terenie sołectw: Daliowa i Posada Jaśliska. Tereny te po przeprowadzeniu delimitacji wskazano jako zdegradowane, gdzie występuje szczególna koncentracja negatywnych zjawisk. Kolejną przesłanką była opinia mieszkańców uzyskana w trakcie konsultacji społecznych oraz propozycja działań rewitalizacyjnych planowanych do przeprowadzenia na tych obszarach. Władze Gminy przyznały, że włączenie tych obszarów poprawi efektywność działań rewitalizacyjnych i pozwoli wyciągnąć ten teren ze stanu

kryzysowego z korzyścią dla całej Gminy. Miejscowości: Jaśliska, Daliowa i Posada Jaśliska sąsiadują ze sobą, co wpłynie na koncentrację prowadzonych działań oraz kompleksowość. Niewielki fragment Posady Jaśliska wskazano ze względu na planowaną inwestycję mającą na celu pobudzenie całego regionu. Fragment ten odgrywa znaczącą rolę w budowie i możliwości funkcjonowania sieci kanalizacyjnej planowanej na terenie Gminy. Biorąc pod uwagę kompleksowy rozwój obszaru rewitalizacji, obszaru ze zdiagnozowanymi negatywnymi problemami oraz całej Gminy, a także wewnętrzny potencjał rozwoju wybranych obszarów wskazano do rewitalizacji teren zabudowany miejscowości Jaśliska, zachodnią i wschodnią część miejscowości Daliowa oraz niewielki fragment Posady Jaśliska.

7. Wizja obszaru po przeprowadzonej rewitalizacji

Na obszarze rewitalizacji zdiagnozowano problemy, na podstawie których została sformułowana wizja stanu obszaru jako efekt dążenia do postawionych celów i odpowiadającym kierunkom działań. Wizja stanu obszaru po przeprowadzeniu działań rewitalizacyjnych jest wynikiem realizacji pogłębionej analizy problemowej Gminy Jaśliska, a także koncepcji planowanych i pożądaných efektów zakładanych działań. Powstała ona jako suma wyobrażeń uczestników procesu partycypacji na etapie przygotowywania niniejszego opracowania oraz przewidywanych przedsięwzięć i inicjatyw społecznych, planowanych do realizacji przez instytucje publiczne oraz organizacje pozarządowe. Wizja skupia się głównie na aspektach, które opierają się na ograniczeniu negatywnych zjawisk kryzysowych w różnych sferach, a także wzmocnieniu potencjału wewnętrznego w celu zrównoważonego rozwoju całej Gminy oraz zapobieganiu negatywnym zjawiskom w przyszłości. W rezultacie przeprowadzonych działań rewitalizacyjnych na obszarach, w których zaplanowano interwencję, dąży się do zapewnienia dogodnych warunków życia dla mieszkańców, wspierania aktywności społecznej i rozwoju działalności gospodarczej, a także podkreślenia potencjału turystycznego i rekreacyjnego Gminy Jaśliska. Obszar rewitalizacji po przeprowadzeniu planowanych procesów oraz wdrożeniu planowanych przedsięwzięć i inwestycji, jest obszarem, który został uzdrowiony. Ożywienie nastąpiło szczególnie w sferze społecznej, gospodarczej i przestrzenno-funkcjonalnej, ale także technicznej przy jednoczesnym zachowaniu cennych wartości przyrodniczych. Obszar ten staje się przestrzenią o dogodnych warunkach dla życia mieszkańców. Potencjał ludzki, kulturalny, turystyczny oraz przestrzenno-funkcjonalny przyciąga społeczność w każdym przedziale wiekowym. Realizacja wizji została wsparta poprzez szereg przedsięwzięć o wymiarze społecznym oraz

infrastrukturalnym. Działalność w sferze społecznej ma na celu aktywizację mieszkańców, a poprawa infrastrukturalna przyczyni się do wzmocnienia działań społecznych poprzez wzrost poziomu i jakości życia.

W związku z powyższym po przeprowadzeniu analizy wewnętrznych potencjałów, zewnętrznych uwarunkowań oraz wyzwań i potrzeb rozwojowych zidentyfikowanych na podstawie sytuacji w gminie i obszarze rewitalizacji sformułowano następującą wizję obszaru:

WIZJA

Obszar rewitalizacji Gminy Jaśliska jest atrakcyjnym miejscem do życia i pracy mieszkańców, którzy aktywnie włączają się w jego rozwój. Wysoki poziom i jakość życia zostaną zachowane poprzez funkcjonalność i dostępność przestrzeni publicznych.

8. Przedsięwzięcia rewitalizacyjne

Przedsięwzięcia rewitalizacyjne zostały wyznaczone na obszarze rewitalizacji - obszar zabudowany wsi Jaśliska, obszar zabudowany w części zachodniej i w części wschodniej wsi Daliowa oraz niewielki fragment wsi Posada Jaśliska. Cele jakie zostaną osiągnięte dzięki realizacji tych przedsięwzięć współgrają z wyznaczonymi celami strategicznymi. Poniżej przedstawiono podstawowe przedsięwzięcia rewitalizacji, bez których osiągnięcie celów Programu nie będzie możliwe, a obszar rewitalizacji nie będzie w stanie wy dostać się z sytuacji kryzysowej oraz przedsięwzięcia uzupełniające, wszystkie przedstawia tabela 25. Opis każdego z projektów zamieszczonych poniżej zawiera: nazwę projektu, lokalizację, nazwę podmiotu realizującego, realizowane cele Programu, oddziaływanie przedsięwzięcia na poszczególne sfery, zakres zadań i ich szacunkowa wartość oraz okres realizacji, a także planowany rezultat i sposób pomiaru tego rezultatu.

Tabela 25. Spis przedsięwzięć planowanych w ramach Gminnego Programu Rewitalizacji

Przedsięwzięcia	
1	Zmiana siedziby Urzędu Gminy Jaśliska
2	Adaptacja budynku „Starej Szkoły” wraz z zabytkowymi piwnicami na potrzeby GOK w Jaśliskach
3	Adaptacja budynku zabytkowej zagrody – chałupa nr 126 w Jaśliskach na potrzeby GOK w Jaśliskach - Kuźnia Tradycji
4	Adaptacja budynku Domu Ludowego w Jaśliskach na potrzeby GOK w Jaśliskach – Kuźnia Talentów

5	Przebudowa rynku Jaślik
6	Udział w remoncie i przebudowie - drogi powiatowej
7	Remont wraz z przebudową drogi gminnej relacji Posada Jaśliska – Jaśliska oraz drogi w rynku
8	Budowa sieci kanalizacyjnej dla aglomeracji Daliowa
9	Rewitalizacja Jaślik – karczma
10	Baza Turystyki Aktywnej
11	Klub Seniora
12	Centrum Integracji Społecznej
13	Inkubator przetwórczości
14	Ulepszenie transportu publicznego z otaczającymi większymi ośrodkami
15	Przedszkole Leśne
16	Zajęcia Pozalekcyjne dla dzieci w wieku 7-12 lat
17	Lokal gastronomiczny w Daliowej
18	Powrót rasy krów podolskich do Beskidu Niskiego
19	Rozwój ekologicznej hodowli kóz
20	Stanisław Hausner - tablica pamiątkowa
21	Urban Jadwiga – Gospodarstwo Agroturystyczne Nasz Dom

8.1 Przedsięwzięcia podstawowe

Przedsięwzięcie I - Zmiana siedziby Urzędu Gminy Jaśliska

W ramach tego działania m.in. należy przeprowadzić kompleksowy remont wraz z przebudową, rozbudową i nadbudową budynku, który przez lata zmieniał swoje funkcje służąc jako GS, kino, bar, bank, biblioteka publiczna, szkoła, a obecnie w większości jest to pustostan popadający w ruinę, gdzie tylko część tego budynku jest wykorzystywana przez piekarnię oraz punkt apteczny. Prace adaptacyjne pozwolą na przeniesienie do tego budynku (znajdującego się w rynku Jaślik): Urzędu Gminy oraz GOPS. Ponadto będzie możliwe przeniesienie do tego budynku Poczty Polskiej, aby zapewnić ludziom możliwość załatwienia wielu spraw w jednym miejscu. Przeprowadzona adaptacja umożliwi piekarni rozwój i poszerzenie swojej działalności. Działanie jest adresowane do wszystkich mieszkańców jak również wszystkich innych podmiotów korzystających z działalności tych jednostek organizacyjnych. W ramach tego działania powstanie nowoczesny budynek w rynku Jaślik, który będzie nawiązywał swoją formą do dawnej zabudowy Jaślik, a ponadto będzie stanowił centrum administracyjne gminy.

PRZEDSIĘWZIĘCIE I	
Tytuł projektu	Zmiana siedziby Urzędu Gminy Jaśliska

Nazwa wnioskodawcy	Gmina Jaśliska
Obszar przedsięwzięcia	Jaśliska – rynek. Działki ewidencyjne nr: 1454/3 oraz 1454/2
Realizowane cele GPR	Cel strategiczny 1: Wzmocnienie integracji i aktywności społeczno-zawodowej mieszkańców Gminy (cel szczegółowy: 1.3); Cel strategiczny 2: Wzrost funkcjonalności przestrzeni publicznych obszaru rewitalizacji (cel szczegółowy: 2.1, 2.3); Cel strategiczny 3: Poprawa i dostosowanie infrastruktury technicznej do potrzeb ludności (cel szczegółowy: 3.3)
Oddziaływanie przedsięwzięcia	Sfera: społeczna, przestrzenno-funkcjonalna, gospodarcza
Zakres zadań	- remont wraz z przebudową, rozbudową i nadbudową budynku, - adaptacja budynku na potrzeby Urzędu Gminy oraz GOPS, - przeniesienie Poczty Polskiej, - rozwój piekarni,
Szacunkowy koszt projektu	Koszt około 3 000 000,00 zł - dofinansowanie na poziomie 90% - 2 700 000,00 zł - szacunkowy wkład własny gminy 10% - 300 000,00 zł
Szacunkowy czas realizacji projektu	Cały zakres zadań jest możliwy do zrealizowania w latach obowiązywania i realizacji RPO 2014-2023
Prognozowane rezultaty	- liczba osób korzystających z obiektów objętych wsparciem - ok. 3000 osób/rok - liczba instytucji korzystających z przedsięwzięcia - ok. 3 instytucji
Prognozowane produkty	- liczba obiektów zmodernizowanych - 1 obiekt - liczba nowych obiektów użyteczności publicznej - 1 obiekt - liczba instytucji, które uzyskały nowe pomieszczenia - 3 instytucje - liczba nowych obiektów kultury - 1 obiekt
Pomiar rezultatów	Wypełnienie karty oceny realizacji przedsięwzięcia

Przedsięwzięcie II - Adaptacja budynku „Starej Szkoły” wraz z zabytkowymi piwnicami na potrzeby GOK w Jaśliskach

W ramach tego zadania należy wykonać prace budowlane przy budynku i zabytkowych piwnicach, a w tym m.in. dokonać przebudowy, rozbudowy i remontu budynku i piwnic.

W budynku i piwnicach m.in. należy uwzględnić miejsce na:

- 1) zaplecze biurowe GOK w Jaśliskach,
- 2) lokale na działalność GOK w Jaśliskach związaną z prowadzeniem punktu informacji turystycznej połączonego ze sklepikiem z pamiątkami, materiałami i produktami regionalnymi, a także zapleczem gastronomicznym nawiązującym do tradycji związanych ze składem wina w Jaśliskach,
- 3) bibliotekę publiczną,
- 4) izby regionalne, wystawy,

5) salę konferencyjną, warsztatową, świetlicę itp.

Na placu przy budynku należy m.in.:

- 1) Wybudować wiatę na wzór chałupy przysłupowej jako miejsce odpoczynku i miejsce pozyskania informacji o Jaśliskach – z tablic informacyjnych,
- 2) Wybudować fragment murów obronnych wraz z niewielkim amfiteatrem wkomponowanym w ten mur,
- 3) Wykonać nowe ogrodzenie.

PRZEDSIĘWZIĘCIE II	
Tytuł projektu	Adaptacja budynku „Starej Szkoły” wraz z zabytkowymi piwnicami na potrzeby GOK w Jaśliskach
Nazwa wnioskodawcy	Gmina Jaśliska
Obszar przedsięwzięcia	Jaśliska – rynek. Działki ewidencyjne nr: 296/1, 296/2, 298/1, 295
Realizowane cele GPR	Cel strategiczny 1: Wzmocnienie integracji i aktywności społeczno-zawodowej mieszkańców Gminy (cel szczegółowy: 1.2, 1.3); Cel strategiczny 2: Wzrost funkcjonalności przestrzeni publicznych obszaru rewitalizacji (cel szczegółowy: 2.1, 2.3);
Oddziaływanie przedsięwzięcia	Sfera: społeczna, przestrzenno-funkcjonalna, gospodarcza
Zakres zadań	<ul style="list-style-type: none"> - wykonać prace budowlane przy budynku i zabytkowych piwnicach, - wykonanie zaplecza biurowego GOK, - organizacja lokali na działalność GOK, - organizacja biblioteki publicznej, - stworzenie miejsca na izby regionalne, wystawy - stworzenie sali konferencyjnej, warsztatowej, świetlicę, itp. - budowa wiaty na wzór chałupy przysłupowej jako miejsce odpoczynku i miejsce pozyskania informacji o Jaśliskach – z tablic informacyjnych, - budowa fragmentu murów obronnych wraz z niewielkim amfiteatrem wkomponowanym w ten mur, - wykonanie nowego ogrodzenia.
Szacunkowy koszt projektu	Koszt około 3 500 000,00 zł - dofinansowanie na poziomie 90% -3 150 000,00 zł - szacunkowy wkład własny gminy 10% - 350 000,00 zł
Szacunkowy czas realizacji projektu	Cały zakres zadań jest możliwy do zrealizowania w latach obowiązywania i realizacji RPO 2014-2023
Prognozowane rezultaty	<ul style="list-style-type: none"> - liczba osób korzystających z obiektów objętych wsparciem - ok. 3000 osób/rok - liczba osób korzystających z warsztatów - ok. 800 osób/rok - liczba organizowanych spotkań/warsztatów - ok. 12 /rok
Prognozowane produkty	<ul style="list-style-type: none"> - liczba obiektów zmodernizowanych - 1 obiekt - liczba nowych obiektów użyteczności publicznej - 1 obiekt - liczba instytucji, które uzyskały nowe pomieszczenia - 1 instytucja - liczba obiektów informacji turystycznej - 1 obiekt - liczba nowych obiektów kultury - 1 obiekt - nowe ogrodzenie - 1 - powierzchnia pomieszczeń ekspozycyjnych - ok. 50 m² - liczba obiektów widowiskowych - 1 obiekt

Pomiar rezultatów	Wypełnienie karty oceny realizacji przedsięwzięcia
--------------------------	--

Przedsięwzięcie III - Adaptacja budynku zabytkowej zagrody – chalupa nr 126 w Jaśliskach na potrzeby GOK w Jaśliskach - Kuźnia Tradycji

W ramach tego działania należy wykonać kompleksowe prace budowlane. W szczególności należy wykonać przebudowę i remont budynku mieszkalnego i gospodarczego adaptując obiekty do nowych funkcji. Obecnie obiekt jest pustostanem popadającym w ruinę, co psuje wygląd zabudowy Jaślisk i stwarza niekorzystny wizerunek gminy.

Chalupa wraz z całą zagrodą będzie służyć GOK w Jaśliskach m.in. do:

- a) prowadzenia warsztatów kulinarnych – kultywowania potraw lokalnych na bazie oryginalnego, tradycyjnego, murowanego pieca i narzędzi,
- b) zapewnieniu noclegów w pomieszczeniu sypialnym, które ma służyć np. wykładowcom lub wymagającym turystom chcącym spędzić dobę w warunkach mieszkalnych takich jakie były w XVI – XIX wieku w strojach z epoki (z wyłączeniem toalety),
- c) zorganizowania ekspozycji z epok - przeznaczenie poddasza na cele ekspozycyjne,
- d) prowadzenia warsztatów z bednarstwa w pracowni znajdującej się w obecnym pomieszczeniu gospodarczym domu celem nawiązania do tradycji szlaku,
- e) prowadzenia warsztatów z kamieniarsstwa w tzw. kuźni (dawniej prawdopodobnie w budynku tym znajdowała się kuźnia obecnie należy wykorzystać ten budynek na pracownię kamieniarską

z uwagi na wymogi p.poż.). Pracownia nawiązywać ma do tradycji kamieniarskich dawnego miasta.

PRZEDSIĘWZIĘCIE III	
Tytuł projektu	Adaptacja budynku zabytkowej zagrody – chalupa nr 126 w Jaśliskach na potrzeby GOK w Jaśliskach - Kuźnia Tradycji
Nazwa wnioskodawcy	Gmina Jaśliska
Obszar przedsięwzięcia	Jaśliska – rynek. Działki ewidencyjne nr: 1461, 1462
Realizowane cele GPR	Cel strategiczny 1: Wzmocnienie integracji i aktywności społeczno-zawodowej mieszkańców Gminy (cel szczegółowy: 1.1, 1.2, 1.3, 1.5); Cel strategiczny 2: Wzrost funkcjonalności przestrzeni publicznych obszaru rewitalizacji (cel szczegółowy: 2.1, 2.3, 2.4); Cel strategiczny 3: Poprawa i dostosowanie infrastruktury technicznej do potrzeb ludności (cel szczegółowy: 3.3)
Oddziaływanie przedsięwzięcia	Sfera: społeczna, przestrzenno-funkcjonalna, gospodarcza

Zakres zadań	<ul style="list-style-type: none"> - wykonać przebudowę i remont budynku mieszkalnego i gospodarczego, - adaptacja obiektu do nowych funkcji, - prowadzenie warsztatów kulinarnych, - przygotowanie noclegów w pomieszczeniu sypialnym, - przeznaczenie poddasza na cele ekspozycyjne i ich organizacja, - prowadzenie warsztatów z bednarstwa, - prowadzenie warsztatów z kamieniarstwa,
Szacunkowy koszt projektu	Koszt około 800 000,00 zł - dofinansowanie na poziomie 90% -720 000,00 zł - szacunkowy wkład własny gminy 10% - 80 000,00 zł
Szacunkowy czas realizacji projektu	Cały zakres zadań jest możliwy do zrealizowania w latach obowiązywania i realizacji RPO 2014-2023
Prognozowane rezultaty	<ul style="list-style-type: none"> - liczba osób korzystających z obiektów objętych wsparciem - ok. 3000 osób/rok - liczba osób korzystających z warsztatów - ok. 800 osób/rok - liczba organizowanych spotkań/warsztatów - ok. 12 /rok
Prognozowane produkty	<ul style="list-style-type: none"> - liczba obiektów zmodernizowanych - 1 obiekt - liczba instytucji, które uzyskały nowe pomieszczenia - 1 instytucja - liczba nowych obiektów kultury - 1 obiekt - liczba obiektów noclegowych - 1 - powierzchnia pomieszczeń ekspozycyjnych - ok. 50 m²
Pomiar rezultatów	Wypełnienie karty oceny realizacji przedsięwzięcia

Przedsięwzięcie IV - Adaptacja budynku Domu Ludowego w Jaśliskach na potrzeby GOK w Jaśliskach – Kuźnia Talentów

W ramach tego działania m.in. należy wykonać remont, przebudowę, rozbudowę oraz inne prace budowlane zmierzające do adaptacji obecnego Domu Ludowego w Jaśliskach na potrzeby GOK w Jaśliskach. W obiekcie należy m.in. zaplanować:

- a) adaptację, a w tym rozbudowę istniejącej sali wielofunkcyjnej do pełnienia roli sali widowiskowej - z zachowaniem możliwości wynajmowania sali przez mieszkańców,
- b) adaptację pomieszczenia za sceną na przebieralnię dla artystów – wykonanie wyjścia na korytarz główny, który jest obecnie pomieszczeniem zamkniętym poczty,
- c) adaptację pomieszczeń poczty i fryzjera na magazyn sceniczny, szatnie i toalety,
- d) adaptację pomieszczeń na kuchni KGW wraz z zapleczem,
- e) budowę wyjść ewakuacyjnych i windy,
- f) pomieszczenia użytkowe przeznaczone do zajęć plastycznych i muzycznych,
- g) pomieszczenia dla potrzeb lokalnych klubów, stowarzyszeń, zespołów muzycznych, kapeli,
- h) termomodernizację budynku wraz ze stylizacją fasad nawiązującą do kultury i stylu Jaślisk oraz wymianę źródła ciepła,

i) przeniesienie fryzjera i poczty w inne miejsce np. fryzjera do obecnego lokalu wyborczego, który można zaadaptować na aptekę (obok jest NZOZ), a pocztę do dawnego budynku GS gdzie będzie się mieścił Urząd Gminy.

j) rozbudowę remizy OSP.

PRZEDSIĘWZIĘCIE IV	
Tytuł projektu	Adaptacja budynku Domu Ludowego w Jaśliskach na potrzeby GOK w Jaśliskach – Kuźnia Talentów
Nazwa wnioskodawcy	Gmina Jaśliska
Obszar przedsięwzięcia	Jaśliska – rynek. Działki ewidencyjne nr: 396/2, 395,392, 393
Realizowane cele GPR	Cel strategiczny 1: Wzmocnienie integracji i aktywności społeczno-zawodowej mieszkańców Gminy (cel szczegółowy: 1.1, 1.2, 1.3, 1.5); Cel strategiczny 2: Wzrost funkcjonalności przestrzeni publicznych obszaru rewitalizacji (cel szczegółowy: 2.1, 2.3); Cel strategiczny 3: Poprawa i dostosowanie infrastruktury technicznej do potrzeb ludności (cel szczegółowy: 3.3)
Oddziaływanie przedsięwzięcia	Sfera: społeczna, przestrzenno-funkcjonalna, gospodarcza, techniczna
Zakres zadań	<ul style="list-style-type: none"> - wykonać remont, przebudowę, rozbudowę obecnego Domu Ludowego, - adaptacja budynku na potrzeby GOK - rozbudowa istniejącej sali wielofunkcyjnej, - przygotowanie pomieszczenia za sceną na przebieralnię, wykonanie wyjścia na korytarz główny, - adaptacja pomieszczeń poczty i fryzjera na magazyn sceniczny, szatnie i toalety, - adaptacja pomieszczeń na kuchni KGW wraz z zapleczem, - budowa wyjść ewakuacyjnych i windy, - przygotowanie pomieszczeń przeznaczonych do zajęć plastycznych i muzycznych, - przygotowanie pomieszczeń dla potrzeb lokalnych klubów, stowarzyszeń, zespołów muzycznych, kapeli, - termomodernizacja budynku wraz ze stylizacją fasad nawiązującą do kultury i stylu Jaślik oraz wymiana źródła ciepła, - przeniesienie fryzjera i poczty - rozbudowa remizy OSP.
Szacunkowy koszt projektu	Koszt około 3 000 000,00 zł - dofinansowanie na poziomie 90% - 2 700 000,00 zł - szacunkowy wkład własny gminy 10% - 300 000,00 zł
Szacunkowy czas realizacji projektu	Cały zakres zadań jest możliwy do zrealizowania w latach obowiązywania i realizacji RPO 2014-2023
Prognozowane rezultaty	<ul style="list-style-type: none"> - liczba osób korzystających z warsztatów - ok. 800 osób/rok - liczba osób korzystających z sali widowiskowej - ok. 1200 osób/rok - liczba organizowanych spotkań/warsztatów - ok. 12 /rok - liczba organizacji korzystających z przedsięwzięcia - ok. 7 organizacji
Prognozowane produkty	<ul style="list-style-type: none"> - liczba obiektów zmodernizowanych - 1 obiekt - liczba instytucji, które uzyskały nowe pomieszczenia - 1 instytucja - liczba nowych obiektów kultury - 1 obiekt - liczba obiektów widowiskowych - 1 obiekt - liczba obiektów przystosowanych do osób niepełnosprawnych - 1 obiekt - liczba obiektów służących lokalnym stowarzyszeniom - 1 obiekt

	- liczba obiektów ze zmodernizowaną infrastrukturą techniczną - 1 obiekt
Pomiar rezultatów	Wypełnienie karty oceny realizacji przedsięwzięcia

Przedsięwzięcie V - Przebudowa rynku Jaślik

W ramach zadania przewiduje się przebudowę płyty rynku wraz z remontem i przebudową przylegających do niego dróg, chodników i placów przy budynkach publicznych i prywatnych. W szczególności na rynku należy przeprowadzić reorganizację ruchu i miejsc postojowych, zapewnić miejsca do odpoczynku, oraz ulokować fontannę i pomniki charakterystyczne dla miejscowości. Przy przebudowie należy wykonać remonty sieci wodociągowej, poprowadzić elementy kanalizacji ściekowej oraz deszczowej, a także zlikwidować napowietrzne linie energetyczne i telefoniczne. Należy również wykonać nowe oświetlenie i zorganizować nową zielen (usunąć niektóre drzewa – w szczególności sosny i świerki i nasadzić inne – karłowate krzewy).

PRZEDSIĘWZIĘCIE V	
Tytuł projektu	Przebudowa rynku Jaślik
Nazwa wnioskodawcy	Gmina Jaślika
Obszar przedsięwzięcia	Jaślika – rynek. Działki ewidencyjne nr: 392, 391, 14
Realizowane cele GPR	Cel strategiczny 2: Wzrost funkcjonalności przestrzeni publicznych obszaru rewitalizacji (cel szczegółowy: 2.1, 2.2, 2.4); Cel strategiczny 3: Poprawa i dostosowanie infrastruktury technicznej do potrzeb ludności (cel szczegółowy: 3.1, 3.2)
Oddziaływanie przedsięwzięcia	Sfera: społeczna, przestrzenno-funkcjonalna, techniczna
Zakres zadań	- przebudowa płyty rynku - remont i przebudowa przylegających do rynku dróg, chodników i placów przy budynkach publicznych i prywatnych. - reorganizacja ruchu i miejsc postojowych, - zapewnienie miejsca do odpoczynku, - ulokowanie fontanny i pomników charakterystycznych dla regionu, - należy wykonać remonty sieci wodociągowej, - poprowadzić elementy kanalizacji ściekowej oraz deszczowej, - zlikwidować napowietrzne linie energetyczne i telefoniczne, - należy wykonać nowe oświetlenie i zorganizować nową zielen.
Szacunkowy koszt projektu	Koszt około 700 000,00 zł - dofinansowanie na poziomie 90% - 630 000,00 zł - szacunkowy wkład własny gminy 10% - 70 000,00 zł
Szacunkowy czas realizacji projektu	Cały zakres zadań jest możliwy do zrealizowania w latach obowiązywania i realizacji RPO 2014-2023

Prognozowane rezultaty	- liczba osób korzystających z obiektów objętych wsparciem - ok. 3000 osób/rok
Prognozowane produkty	- liczba obiektów zmodernizowanych - 1 obiekt - liczba nowych obiektów użyteczności publicznej - 1 obiekt - liczba nowopowstałych miejsc postojowych - ok. 10 miejsc - liczba obiektów ze zmodernizowaną infrastrukturą techniczną - 1 obiekt
Pomiar rezultatów	Wypełnienie karty oceny realizacji przedsięwzięcia

Przedsięwzięcie VI - Udział w remoncie i przebudowie - drogi powiatowej

W ramach prac wykonać należy m.in. chodnik, oświetlenie, nawierzchnię, korytka ściekowe w rowach i mostki zjazdowe do posesji.

PRZEDSIĘWZIĘCIE VI	
Tytuł projektu	Udział w remoncie i przebudowie - drogi powiatowej
Nazwa wnioskodawcy	Gmina Jaśliska
Obszar przedsięwzięcia	Jaśliska – rynek. Działki ewidencyjne nr: 1146/2, 251/2, 283, 251/1, 252/1, 35/1, 35/2, 34/3, 34/4, 252/1, 1146/3, 2/3, 3/1, 12/1.
Realizowane cele GPR	Cel strategiczny 2: Wzrost funkcjonalności przestrzeni publicznych obszaru rewitalizacji (cel szczegółowy: 2.1); Cel strategiczny 3: Poprawa i dostosowanie infrastruktury technicznej do potrzeb ludności (cel szczegółowy: 3.1, 3.2)
Oddziaływanie przedsięwzięcia	Sfera: gospodarcza, techniczna
Zakres zadań	- remont i przebudowa nawierzchni drogi, - wprowadzenie korytek ściekowych w rowach i mostków zjazdowych do posesji, - wykonanie chodników, - wykonanie oświetlenia.
Szacunkowy koszt projektu	Koszt około 2 000 000,00 zł - dofinansowanie na poziomie 90% - 1 800 000,00 zł - szacunkowy wkład własny gminy 10% - 200 000,00 zł
Szacunkowy czas realizacji projektu	Cały zakres zadań jest możliwy do zrealizowania w latach obowiązywania i realizacji RPO 2014-2023
Prognozowane rezultaty	- liczba osób korzystających z obiektów objętych wsparciem - ok. 3000 osób/rok
Prognozowane produkty	- liczba obiektów zmodernizowanych - 1 obiekt - liczba obiektów ze zmodernizowaną infrastrukturą techniczną - 1 obiekt - długość wyremontowanych dróg - ok. 2 km - długość nowopowstałych chodników - ok. 2 km
Pomiar rezultatów	Wypełnienie karty oceny realizacji przedsięwzięcia

Przedsięwzięcie VII - Remont wraz z przebudową drogi gminnej relacji Posada Jaśliska – Jaśliska oraz drogi w rynku

Na remont i przebudowę składać się będą: zabezpieczenie skarpy przy kapliczce, budowa chodnika wraz z oświetleniem, wykonanie remontu kanalizacji deszczowej i inne niezbędne prace.

PRZEDSIĘWZIĘCIE VII	
Tytuł projektu	Remont wraz z przebudową drogi gminnej relacji Posada Jaśliska – Jaśliska oraz drogi w rynku
Nazwa wnioskodawcy	Gmina Jaśliska
Obszar przedsięwzięcia	Jaśliska – rynek. Działki ewidencyjne nr: 1455, 1453
Realizowane cele GPR	Cel strategiczny 2: Wzrost funkcjonalności przestrzeni publicznych obszaru rewitalizacji (cel szczegółowy: 2.1); Cel strategiczny 3: Poprawa i dostosowanie infrastruktury technicznej do potrzeb ludności (cel szczegółowy: 3.1, 3.2, 3.3)
Oddziaływanie przedsięwzięcia	Sfera: gospodarcza, techniczna
Zakres zadań	- remont i przebudowa drogi, - zabezpieczenie skarpy przy kapliczce, - budowa chodnika wraz z oświetleniem, - wykonanie remontu kanalizacji deszczowej i inne niezbędne prace.
Szacunkowy koszt projektu	Koszt około 1 500 000,00 zł - dofinansowanie na poziomie 90% - 1 350 000,00 zł - szacunkowy wkład własny gminy 10% - 150 000,00 zł
Szacunkowy czas realizacji projektu	Cały zakres zadań jest możliwy do zrealizowania w latach obowiązywania i realizacji RPO 2014-2023
Prognozowane rezultaty	- liczba osób korzystających z obiektów objętych wsparciem - ok. 3000 osób/rok
Prognozowane produkty	- liczba obiektów zmodernizowanych - 1 obiekt - liczba obiektów ze zmodernizowaną infrastrukturą techniczną - 1 obiekty - długość wyremontowanych dróg - ok. 2 km - długość nowopowstałych chodników - ok. 2 km
Pomiar rezultatów	Wypełnienie karty oceny realizacji przedsięwzięcia

Przedsięwzięcie VIII - Budowa sieci kanalizacyjnej dla aglomeracji Daliowa.

Budowa sieci kanalizacyjnej w miejscowości Daliowa, Jaśliska, Posada Jaśliska jako element rewitalizacji Jaślisk. Budowa przydomowych oczyszczalni ścieków w miejscowościach i miejscach gdzie nie jest ekonomicznie zasadne podłączenie do sieci kanalizacyjnej. Aglomeracja Daliowa obejmuje miejscowości: Daliowa, Jaśliska, Posada Jaśliska, Wola Niżna. Obecnie Gmina posiada oczyszczalnie ścieków w Daliowej lecz brak sieci kanalizacyjnej. Aby

móc dokonać rewitalizacji Jaślik należy wykonać sieć kanalizacyjną w Jaślikach oraz co najmniej w Daliowej i Posadzie Jaśliskiej aby mogła ona funkcjonować.

PRZEDSIĘWZIĘCIE VIII	
Tytuł projektu	Budowa sieci kanalizacyjnej dla aglomeracji Daliowa.
Nazwa wnioskodawcy	Gmina Jaśliska
Obszar przedsięwzięcia	Jaśliska – rynek. Działki ewidencyjne nr: 392, 391, 14
Realizowane cele GPR	Cel strategiczny 3: Poprawa i dostosowanie infrastruktury technicznej do potrzeb ludności (cel szczegółowy: 3.2, 3.3)
Oddziaływanie przedsięwzięcia	Sfera: techniczna, środowiskowa
Zakres zadań	- budowa sieci kanalizacyjnej w miejscowości Daliowa, Jaśliska, Posada Jaśliska, - budowa przydomowych oczyszczalni ścieków w miejscach gdzie nie jest ekonomicznie zasadne podłączenie do sieci kanalizacyjnej,
Szacunkowy koszt projektu	Koszt około 9 000 000,00 zł - dofinansowanie na poziomie 90% - 8 100 000,00 zł - szacunkowy wkład własny gminy 10% - 900 000,00 zł
Szacunkowy czas realizacji projektu	Cały zakres zadań jest możliwy do zrealizowania w latach obowiązywania i realizacji RPO 2014-2023
Prognozowane rezultaty	- liczba osób korzystających z projektu - ok. 2000 osób/rok
Prognozowane produkty	- długość nowopowstałej sieci kanalizacyjnej - liczba powstałych przydomowych oczyszczalni ścieków
Pomiar rezultatów	Wypełnienie karty oceny realizacji przedsięwzięcia

Przedsięwzięcie IX - Rewitalizacja Jaślik – karczma

W ramach tego działania m.in. należy przeprowadzić kompleksowy remont wraz z przebudową XVI w. piwnic kamiennych, które będą służyć jako sale konsumpcyjne i dyskotekowe. Nad piwnicami wybudowana zostanie Karczma. Budynek będzie nawiązywał wyglądem do stylu zabudowy Jaślik. Obecnie w Gminie Jaśliska nie ma lokalu gastronomicznego z pełnym wyżywieniem. Budowa takiego lokalu jest spełnieniem oczekiwań turystów i części mieszkańców. W budynku będzie funkcjonować m.in. sala gastronomiczna, konferencyjna (wielofunkcyjna) wraz z zapleczem oraz pokoje z łazienkami do wynajęcia. Lokal będzie mógł pełnić funkcję atrakcji turystycznej m.in. ze względu na piwnice, poprzez wyrób i podawanie tradycyjnych potraw i napojów, a także poprzez zapewnienie obsługi w strojach regionalnych.

Lokal umożliwi organizację imprez regionalnych oraz będzie stanowił punkt informacji turystycznej.

Projekt skierowany do wszystkich mieszkańców Gminy i okolicznych miejscowości, a także turystów.

PRZEDSIĘWZIĘCIE IX	
Tytuł projektu	Rewitalizacja Jaślik – karczma
Nazwa wnioskodawcy	Paulina Sroka
Obszar przedsięwzięcia	Jaślika – rynek. Działki ewidencyjne nr: 1457, 1459, 1460
Realizowane cele GPR	Cel strategiczny 1: Wzmocnienie integracji i aktywności społeczno-zawodowej mieszkańców Gminy (cel szczegółowy: 1.1, 1.3, 1.4); Cel strategiczny 2: Wzrost funkcjonalności przestrzeni publicznych obszaru rewitalizacji (cel szczegółowy: 2.1, 2.4); Cel strategiczny 3: Poprawa i dostosowanie infrastruktury technicznej do potrzeb ludności (cel szczegółowy: 3.3)
Oddziaływanie przedsięwzięcia	Sfera: społeczna, przestrzenno-funkcjonalna, gospodarcza,
Zakres zadań	- remont wraz z przebudową XVI w. piwnic kamiennych, - organizacja sali konsumpcyjnych i dyskoteki, - budowa karczmy nad piwnicami, - organizacja wielofunkcyjnej sali konferencyjnej wraz z zapleczem - remont pokoi wraz z łazienkami do wynajęcia, - organizacja punktu informacji turystycznej.
Szacunkowy koszt projektu	Szacunkowy koszt budowy i wyposażenia to 700 tys. zł.
Szacunkowy czas realizacji projektu	Cały zakres zadań jest możliwy do zrealizowania w latach obowiązywania i realizacji RPO 2014-2023
Prognozowane rezultaty	- liczba nowoutworzonych etatów pracy - 2 etaty, - liczba osób korzystających z projektu - 5000 osób/rok, - liczba organizacji/stowarzyszeń korzystających z przedsięwzięcia
Prognozowane produkty	- liczba wyremontowanych kompleksów zabytkowych piwnic – 1, - liczba nowo wybudowanych budynków w rynku Jaślik – 1, - liczba nowych lokali gastronomicznych – 1, - liczba nowych obiektów noclegowych – 1.
Pomiar rezultatów	Wypełnienie karty oceny realizacji przedsięwzięcia

Przedsięwzięcie X - Baza Turystyki Aktywnej

Koncepcja projektu zawiera stworzenie kompleksowej bazy turystycznej wraz z zapleczem techniczno-sprzętowym oraz bazą noclegową. W skład bazy planowane jest włączenie punktów wypożyczalni rowerów, nart, i innego sprzętu do aktywnej turystyki i rekreacji oraz stworzenie punktu informacji turystycznej. Przewidywane jest powstanie i wyposażenie budynków

utrzymanych w konwencji zgodnej z lokalną tradycją architektury drewnianej zawierających ok. 30-40 miejsc noclegowych. Ponadto planowane jest powstanie pomieszczeń magazynowych zdolnych do pomieszczenia sprzętu sportowego przeznaczonego na wypożyczanie odwiedzającym turystom, zwolennikom aktywnego wypoczynku. Lokalizacja w Daliowej gwarantuje dobry dostęp od drogi 987 i możliwość korzystania z lokalnych zasobów nieskażonej natury, szlaków turystyki pieszej i rowerowej. Obsługa bazy turystycznej tego rozmiaru zapewni stałe zatrudnienie 2-3 osób z możliwością zatrudnienia dodatkowych osób w okresach wzmożonego sezonu turystycznego.

PRZEDSIĘWZIĘCIE X	
Tytuł projektu	Baza Turystyki Aktywnej
Nazwa wnioskodawcy	Fundacja Pomosty Karpat
Obszar przedsięwzięcia	Teren Fundacji Pomosty Karpat, Daliowa 13, Daliowa 15,
Realizowane cele GPR	Cel strategiczny 1: Wzmocnienie integracji i aktywności społeczno-zawodowej mieszkańców Gminy (cel szczegółowy: 1.1); Cel strategiczny 2: Wzrost funkcjonalności przestrzeni publicznych obszaru rewitalizacji (cel szczegółowy: 2.4);
Oddziaływanie przedsięwzięcia	Sfera: społeczna, przestrzenno-funkcjonalna, gospodarcza,
Zakres zadań	- stworzenie punktów wypożyczalni rowerów, nart i innego sprzętu do aktywnej turystyki i rekreacji, - stworzenie punktu informacji turystycznej, - stworzenie miejsc noclegowych, - stworzenie pomieszczeń magazynowych
Szacunkowy koszt projektu	Szacunkowy koszt projektu 200 000,00 zł
Szacunkowy czas realizacji projektu	Cały zakres zadań jest możliwy do zrealizowania w latach obowiązywania i realizacji RPO 2014-2020
Prognozowane rezultaty	- liczba osób korzystających z projektu - 500 osób/rok, - liczba nowoutworzonych etatów pracy - 12 etatów, - liczba nowopowstałych miejsc noclegowych - 30-40 miejsc
Prognozowane produkty	- liczba nowopowstałych obiektów turystyki aktywnej - 1 obiekt, - liczba obiektów noclegowych - 1 obiekt, - liczba punktów informacji turystycznej - 1 obiekt, - liczba pomieszczeń magazynowych - 1 obiekt,
Pomiar rezultatów	Wypełnienie karty oceny realizacji przedsięwzięcia

Przedsięwzięcie XI - Klub Seniora

Działanie to ma na celu aktywizację społeczną ludzi w wieku 60+. Celem powstałego przy FPK klubu jest zwiększenie kondycji psychofizycznej seniorów poprzez pogłębienie umiejętności

spędzania wolnego czasu w grupie. Zachęcenie do aktywności fizycznej, intelektualnej i społecznego trybu życia. Wiele badań wskazuje, że wzrost aktywności ludzi starszych we wspomnianych zakresach wpływa korzystnie na ich stan zdrowia, długowieczność i wiąże się z wielorakimi korzyściami dla społeczności, w której żyją. Działania tego typu zapobiegają wykluczeniu tej grupy społecznej i poprzez możliwie jak największe zaangażowanie ludzi starszych umożliwiają pełne wykorzystanie ich potencjału dla dobra całej lokalnej społeczności. W ramach działania klubu przewidywane jest prowadzenie szkoleń, warsztatów, wizyt studyjnych i innych zajęć podejmujących zagadnienia związane z prowadzeniem zdrowego trybu życia (odżywianie, aktywność fizyczna, zajęcia gimnastyczno-rehabilitacyjne w odniesieniu do narządów ruchu itp.). W ramach tego działania planowane jest organizowanie cyklicznych spotkań starszych ludzi w swoim gronie, w układach wielopokoleniowych i z różnorodnymi specjalistami w dziedzinach będących przedmiotem zainteresowania grupy beneficjentów. Spotkania KS odbywać się będą na terenie należącym do FPK.

PRZEDSIĘWZIĘCIE XI	
Tytuł projektu	Klub Seniora
Nazwa wnioskodawcy	Fundacja Pomosty Karpat
Obszar przedsięwzięcia	Daliowa działka nr 176/2,
Realizowane cele GPR	Cel strategiczny 1: Wzmocnienie integracji i aktywności społeczno-zawodowej mieszkańców Gminy (cel szczegółowy: 1.1, 1.3, 1.5);
Oddziaływanie przedsięwzięcia	Sfera: społeczna, techniczna
Zakres zadań	<ul style="list-style-type: none"> - przystosowanie sali w siedzibie Fundacji do zajęć psychofizycznych dla seniorów, - zatrudnienie instruktorów, - organizacja szkoleń, warsztatów, wizyt studyjnych i innych zajęć podejmujących zagadnienia związane z prowadzeniem zdrowego trybu życia, - organizacja cyklicznych spotkań starszych ludzi w swoim gronie, w układzie wielopokoleniowym oraz ze specjalistami.
Szacunkowy koszt projektu	Szacunkowy koszt projektu 200 000,00 zł
Szacunkowy czas realizacji projektu	2017 - 2020
Prognozowane rezultaty	<ul style="list-style-type: none"> - liczba seniorów korzystających z zajęć - 15 osób/rok, - liczba osób zatrudnionych - 2-3 osoby, - liczba spotkań dla seniorów - 1-2 razy w tygodniu
Prognozowane produkty	- liczba obiektów przystosowanych do zajęć dla seniorów - 1 obiekt
Pomiar rezultatów	Wypełnienie karty oceny realizacji przedsięwzięcia

Przedsięwzięcie XII - Centrum Integracji społecznej

Założeniem tego działania jest stworzenie centrum, w którym przeprowadzane byłyby aktywności mające na celu przeciwdziałanie wykluczeniu ludzi z grup społecznych dotkniętych długotrwałym bezrobociem i innymi przypadłościami utrudniającymi im aktywny udział w życiu społecznym i wejście na rynek pracy. Program ten zainicjowany byłby w oparciu o istniejące przepisy dotyczące zakładania i prowadzenia tego typu inicjatyw. W tym celu we współpracy z władzami Gminy Jaślika planujemy przysposobienie budynku w Daliowej, w którym odbywałyby się szkolenia i warsztaty dla beneficjentów programu. Oprócz szkoleń przysposabiających do zawodu beneficjenci będą mieli stworzoną możliwość uzyskania porad psychologicznych i psychoterapeutycznych stosownych do ich potrzeb. W stworzonym centrum uczestnicy programu zapewnioną będą mieli możliwość przygotowania i spożycia ciepłego posiłku. W ramach szkoleń i warsztatów uczestniczyliby oni w stażach przygotowujących do pracy na terenie lokalnych przedsiębiorstw. Poprzez stworzenie takiego miejsca jak ośrodek CIS, powstałoby miejsce spotkań i szkoleń, co pomogłoby beneficjentom w porzucaniu nagannych i szkodliwych modeli zachowań i w dołączeniu do aktywnej zawodowo, społecznie i produktywniej części społeczeństwa. Działanie to przewiduje wyremontowanie i przystosowanie budynku na potrzeby CIS, przeprowadzenie wielu warsztatów i szkoleń o charakterze zależnym od potrzeb uczestniczących w programie beneficjentów. Na przestrzeni całego czasu trwania programu rewitalizacji przewidywany jest udział ok 10-20 beneficjentów rocznie (w sumie ok. 90- 100 osób). W planowanym Centrum stałe zatrudnienie może znaleźć 3 osoby i dodatkowo 6-8 instruktorów i terapeutów zatrudnianych na częściowe etaty, umowy zlecenia lub umowy o dzieło.

PRZEDSIĘWZIĘCIE XII	
Tytuł projektu	Centrum Integracji Społecznej
Nazwa wnioskodawcy	Fundacja Pomosty Karpat
Obszar przedsięwzięcia	Daliowa
Realizowane cele GPR	Cel strategiczny 1: Wzmocnienie integracji i aktywności społeczno-zawodowej mieszkańców Gminy (cel szczegółowy: 1.1, 1.2, 1.5);
Oddziaływanie przedsięwzięcia	Sfera: społeczna, techniczna,
Zakres zadań	<ul style="list-style-type: none"> - wyremontowanie i przystosowanie budynku w Daliowej, - organizacja szkoleń i warsztatów przysposabiających do zawodu, - stworzenie możliwości uzyskania porad psychologicznych i psychoterapeutycznych stosownych do potrzeb, - stworzenie możliwości przygotowania i spożycia ciepłego posiłku,

	- organizacja staży przygotowujących do pracy na terenie lokalnych przedsiębiorstw,
Szacunkowy koszt projektu	Szacunkowy koszt projektu 300 000,00 zł
Szacunkowy czas realizacji projektu	Od 2017 do 2020
Prognozowane rezultaty	- liczba osób korzystających z projektu - 10-20 osób/rok, - liczba osób powracających na rynek pracy - ok. 50-75%, - liczba organizowanych warsztatów/szkoleń - liczba nowoutworzonych etatów pracy - 3 etaty
Prognozowane produkty	- liczba obiektów wyremontowanych - 1 obiekt,
Pomiar rezultatów	Wypełnienie karty oceny realizacji przedsięwzięcia

Przedsięwzięcie XIII - Inkubator przetwórczości

Podstawą przedsięwzięcia o roboczej nazwie „inkubator przetwórczości” jest analiza potrzeb lokalnych, z której wynika, że w powiecie krośnieńskim powszechna jest tradycja przetwórstwa w oparciu o lokalnie wyprodukowane produkty rolne i hodowlane (konfitury, przeciery, soki, dżemy, nalewki, sery, wypieki, miody) i wynika z tego potrzeba tworzenia miejsc pracy. Produkcja i przetwórstwo prowadzone są w oparciu o małe gospodarstwa, które nie są wyposażone w sprzęt i przestrzeń umożliwiającą właściwą i spełniającą wymogi sanitarne działalność przetwórczą, które umożliwiłyby wprowadzenie tych produktów do obrotu handlowego, a co za tym idzie uzupełnienie budżetów lokalnych producentów. Stworzenie takiego miejsca – inkubatora przetwórczości, umożliwiłoby lokalnym rolnikom przetworzenie swoich produktów w wyżej wymieniony sposób, co pozwoliłoby na stymulację ekonomiczną lokalnej społeczności. Według posiadanych przez nas informacji w okolicy nie ma miejsca spełniającego takie wymogi. Jest to model sprawdzony i funkcjonujący w wielu innych społecznościach związanych z produkcją rolną poza granicami Polski. Proponowanym rozwiązaniem jest wybudowanie budynku i wyposażenie go w sprzęt spełniający wymogi sanitarno-epidemiologiczne w odniesieniu do przetwórstwa rolno-spożywczego na małą skalę, z którego mogliby korzystać lokalni producenci rolni przetwarzając dostarczone przez siebie produkty, również w oparciu o lokalne przepisy kulinarne. Praca wykonywana byłaby pod nadzorem zatrudnionych na miejscu pracowników, do których obowiązków należałoby dopilnowanie przestrzegania wszelkich obowiązujących przepisów i standardów przetwórstwa spożywczego. Do tych obowiązków należałoby m.in. dbanie o stan techniczny i konserwację

znajdujących się w przetwórnictwie urządzeń i sprzętu. W okresie wzmożonych robót przetwórczych poza pracującymi przy przetwarzaniu producentów/dostawców przewiduje się zatrudnianie dodatkowych, przeszkolonych w zakresie obsługi urządzeń przetwórczych ludzi. Możliwość korzystania z wyposażonego w odpowiedni sprzęt przetwórczy centrum wiązałaby się z opłatami ponoszonymi przez korzystających. Wytworzone produkty byłyby wprowadzane do obrotu przez producentów, poprzez wybrane przez nich środki dystrybucji lub oddawane do dystrybucji w ramach planowanej sieci sklepów związanych z Fundacją i propagujących lokalne produkty (realizacja kolejnego celu Fundacji). Dochód z tych działań przeznaczony byłby na realizację celów statutowych Fundacji. W planach na ten cel zostanie przeznaczony piętrowy budynek o powierzchni podstawy ok. 7x14m. Umiejscowiony we wsi Daliowa w bezpośredniej bliskości szosy 987 czyniąc dostęp do niego łatwym dla samochodów dostawczych i ciągników. Budynek jest planowany jako konstrukcja drewniana w stylu lokalnego tradycyjnego budownictwa. W ten sposób spełniony zostanie kolejny z celów Fundacji jakim jest promowanie i konserwowanie lokalnej tradycji kultury architektonicznej i budowlanej. Energia potrzebna do prowadzonej na miejscu działalności otrzymywana będzie z odnawialnych źródeł energii (ogniwa fotowoltaiczne, lokalne turbiny wiatrowe i wodne oraz energia geotermalna). W ten sposób realizowany będzie kolejny z celów Fundacji jakim jest promowanie użytkowania i produkcji energii ze źródeł odnawialnych. Wspomniane cele realizowane będą przez Fundację we współdziałaniu z lokalną ludnością/producentami oraz innymi podmiotami prawnymi (stowarzyszenia, fundacje, spółki prawa handlowego), co pozostawia szeroki wachlarz możliwości korzystania z pomocy w promowaniu celów zawartych w statucie Fundacji.

PRZEDSIĘWZIĘCIE XIII	
Tytuł projektu	Inkubator przetwórczości
Nazwa wnioskodawcy	Fundacja Pomosty Karpat
Obszar przedsięwzięcia	Daliowa 13, działka 176/2
Realizowane cele GPR	Cel strategiczny 1: Wzmocnienie integracji i aktywności społeczno-zawodowej mieszkańców Gminy (cel szczegółowy: 1.4); Cel strategiczny 3: Poprawa i dostosowanie infrastruktury technicznej do potrzeb ludności (cel szczegółowy: 3.1, 3.3)
Oddziaływanie przedsięwzięcia	Sfera: społeczna, gospodarcza, techniczna
Zakres zadań	- wybudowanie budynku i wyposażenie go w sprzęt spełniający wymogi sanitarno-epidemiologiczne w odniesieniu do przetwórstwa rolno-spożywczego na małą skalę, - udostępnienie budynku na potrzeby lokalnych producentów rolnych, - przetwórstwo dostarczonych przez siebie produktów,

	<ul style="list-style-type: none"> - wprowadzanie produktów do obrotu poprzez wybrane przez nich środki dystrybucji, - dochód przeznaczany na realizację celów statutowych Fundacji, - wykorzystanie odnawialnych źródeł energii, - współpraca z podmiotami prawnymi, - utwardzenie drogi 987 prowadzącej do budynku na długości ok. 50 m
Szacunkowy koszt projektu	Szacunkowy koszt projektu 700 000,00 zł
Szacunkowy czas realizacji projektu	od 2017 do 2020
Prognozowane rezultaty	<ul style="list-style-type: none"> - liczba nowoutworzonych etatów pracy - ok. 4-6 osób/rok, - liczba osób korzystających z projektu - ok. 300 osób/rok,
Prognozowane produkty	<ul style="list-style-type: none"> - liczba obiektów zmodernizowanych - 1 obiekt, - długość zmodernizowanej drogi – 50 m, - liczba obiektów korzystających z odnawialnych źródeł energii – 1 obiekt,
Pomiar rezultatów	Wypełnienie karty oceny realizacji przedsięwzięcia

Przedsięwzięcie XIV - Ulepszenie transportu publicznego z otaczającymi większymi ośrodkami

Celem tego działania jest zapewnienie mieszkańcom zdegradowanych regionów lepszej komunikacji z większymi ośrodkami takimi jak Dukła, Rymanów, Krosno itd. Obecna oferta publicznego transportu na wspomnianych terenach jest ograniczona do trzech kursów dziennie i jedynie w dni powszednie. Uniemożliwia to dotarcie do okolicznych większych ośrodków osobom nieposiadającym własnego środka transportu utrudniając lub wręcz uniemożliwiając tym samym z korzystania z usług (kino, teatr, zakupy, szkoły średnie, itp) niedostępnych w bliższym sąsiedztwie. Młodzieży licealnej utrudnia korzystanie z zajęć szkolnych i pozaszkolnych bez pomocy rodziców i prywatnych samochodów. Zakup 1-2 mikrobusów pozwoliłoby na wypełnienie tego niedostatku i zapewnienie mieszkańcom zdegradowanych ośrodków wyrównania szans dostępu do ośrodków nauki i pracy. W szczególności wyrównanie startu młodzieży w porównaniu z rówieśnikami z większych ośrodków. Zatrudnienie 2-3 osób oraz zapewnienie miejsca do garażowania dla zakupionych pojazdów pozwoliłoby na rozwiązanie tego problemu. Beneficjentami tego działania będą wszyscy mieszkańcy obszarów zdegradowanych.

PRZEDSIĘWZIĘCIE XIV	
Tytuł projektu	Ulepszenie transportu publicznego z otaczającymi większymi ośrodkami
Nazwa wnioskodawcy	Fundacja Pomosty Karpat

Obszar przedsięwzięcia	Daliowa
Realizowane cele GPR	Cel strategiczny 1: Wzmocnienie integracji i aktywności społeczno-zawodowej mieszkańców Gminy (cel szczegółowy: 1.3, 1.5)
Oddziaływanie przedsięwzięcia	Sfera: społeczna, przestrzenno-funkcjonalna, techniczna
Zakres zadań	- zakup 1-2 mikrobusów służących dowozowi dzieci, młodzieży oraz pozostałych mieszkańców, - zatrudnienie 2-3 osób jako kierowców mikrobusów, - organizacja miejsca garażowania mikrobusów,
Szacunkowy koszt projektu	Szacunkowy koszt projektu 200 000,00 zł
Szacunkowy czas realizacji projektu	od 2017 do 2020
Prognozowane rezultaty	- liczba nowoutworzonych etatów pracy - ok. 2-3 osób, - liczba osób korzystających z projektu - ok. 1200 osób/rok,
Prognozowane produkty	- liczba nowych mikrobusów – 1-2 sztuk
Pomiar rezultatów	Wypełnienie karty oceny realizacji przedsięwzięcia

Przedsięwzięcie XV - Przedszkole Leśne

Zorganizowanie przedszkola w regionalnej drewnianej chałupie i placu zabaw wśród drzew, pól i łąk z ekologicznych materiałów.

Założeniem działania jest utworzenie przedszkola dla dzieci w wieku 2-6 lat, przez co umożliwi się wejście grupy kobiet/matek w skład populacji aktywnej zawodowo. W tym celu planowane jest wyremontowanie i przysposobienie budynku o wymiarach ok 17x8 m w sposób spełniający wszelkie wymogi dla placówki przedszkolnej. W planowanej placówce zatrudnienie znajdzie 2-3 osób i jednocześnie możliwym będzie aktywizacja zawodowa rodziców i innych członków rodzin w chwili obecnej pozostających w domu z dziećmi. Obecnie w sołectwie Daliowa zamieszkuje ok. 12-15 dzieci w wieku 2-6 lat, których rodzice wyrazili chęć korzystania z takiej placówki.

PRZEDSIĘWZIĘCIE XV	
Tytuł projektu	Przedszkole leśne
Nazwa wnioskodawcy	Iwona Guzik we współpracy z Fundacją Pomosty Karpat
Obszar przedsięwzięcia	Daliowa 17
Realizowane cele GPR	Cel strategiczny 1: Wzmocnienie integracji i aktywności społeczno-zawodowej mieszkańców Gminy (cel szczegółowy: 1.1, 1.5);

	Cel strategiczny 2: Wzrost funkcjonalności przestrzeni publicznych obszaru rewitalizacji (cel szczegółowy: 2.4);
Oddziaływanie przedsięwzięcia	Sfera: społeczna, techniczna,
Zakres zadań	- organizacja przedszkola w regionalnej drewnianej chałupie, w tym celu remont i adaptacja istniejącego budynku, - urządzenie placu zabaw z ekologicznych materiałów,
Szacunkowy koszt projektu	Szacunkowy koszt 300 000,00 zł oczekiwane wsparcie 250 000,00 zł wkład własny 50 000,00 zł
Szacunkowy czas realizacji projektu	od 2017 do 2020
Prognozowane rezultaty	- liczba nowoutworzonych etatów pracy - ok. 2-3 osoby, - liczba dzieci w wieku 2-6 lat korzystających z przedszkola – 12-15 dzieci/rok - liczba osób korzystających z projektu - ok. 50 osób/rok,
Prognozowane produkty	- liczba zmodernizowanych budynków – 1 obiekt, - liczba nowych placów zabawa – 1 obiekt,
Pomiar rezultatów	Wypełnienie karty oceny realizacji przedsięwzięcia

Przedsięwzięcie XVI - Zajęcia Pozalekcyjne dla dzieci w wieku 7-12 lat

Przedsięwzięcia polega na organizacji zajęć pozalekcyjnych dla dzieci w wieku 7-12 lat. Celem tego działania jest zapewnienie możliwości skorzystania z zajęć pozalekcyjnych typu nauka języków obcych, warsztatów plastycznych, teatralnych, tanecznych, fotograficznych, sportowych itp. Obecnie oferta tego typu zajęć na terenie sołectwa Daliowa, a nawet całej gminy Jaśliska jest bardzo ograniczona, a właściwie (z wyjątkiem zajęć sportowych) nie istnieje. W momencie składania tego wniosku rodzice 15-20 dzieci wyrazili chęć i wolę uczestnictwa ich dzieci w tego typu zajęciach. Proponowane zajęcia odbywałyby się na terenie Fundacji Pomosty Karpat w Daliowej. W celu zapewnienia należytej opieki i standardu prowadzonych zajęć koniecznym jest zatrudnienie animatorów i instruktorów co wiąże się z kosztami rzędu 40.000,00 PLN/rocznie (przy założeniu nieodpłatności za uczestnictwo w zajęciach). Wprowadzenie częściowej odpłatności skutkować może w zmniejszeniu kosztów działania. Uczestnictwo dzieci w wymienionych zajęciach stworzy im możliwość zdobycia dodatkowych umiejętności i wiedzy pozwalając na wyrównanie ich szans w porównaniu do rówieśników zamieszkujących większe ośrodki.

PRZEDSIĘWZIĘCIE XVI	
Tytuł projektu	Zajęcia pozalekcyjne dla dzieci w wieku 7-12 lat
Nazwa wnioskodawcy	Marzena Madej we współpracy z Fundacją Pomosty Karpat

Obszar przedsięwzięcia	Daliowa 15
Realizowane cele GPR	Cel strategiczny 1: Wzmocnienie integracji i aktywności społeczno-zawodowej mieszkańców Gminy (cel szczegółowy: 1.1, 1.5); Cel strategiczny 2: Wzrost funkcjonalności przestrzeni publicznych obszaru rewitalizacji (cel szczegółowy: 2.3, 2.4)
Oddziaływanie przedsięwzięcia	Sfera: społeczna
Zakres zadań	- wynajem lokalu w celu organizacji zajęć pozalekcyjnych, - wyposażenie lokalu w niezbędny sprzęt, - zatrudnienie instruktorów, - organizacja zajęć typu: nauka języków obcych, warsztaty plastyczne, teatralne, taneczne, fotograficzne, sportowe
Szacunkowy koszt projektu	Szacunkowy koszt 240 000,00 zł oczekiwane wsparcie 240 000,00 zł wkład własny - nieodpłatny wynajem sali
Szacunkowy czas realizacji projektu	od 2017 do 2020
Prognozowane rezultaty	- liczba nowoutworzonych etatów pracy - ok. 2 etaty, - liczba dzieci korzystających ze stworzonego obiektu - 15-20 osób/rok, - liczba spotkań - 2-3 razy/tydzień
Prognozowane produkty	- liczba sal wyposażonych na potrzeby zajęć pozalekcyjnych - 1 obiekt,
Pomiar rezultatów	Wypełnienie karty oceny realizacji przedsięwzięcia

8.2 Przedsięwzięcia uzupełniające

Przedsięwzięcie XVII - Lokal gastronomiczny w Daliowej

Proponowane działanie ma na celu zorganizowanie miejsca, w którym poza dostarczaniem usług gastronomicznych będzie możliwe uczestnictwo w warsztatach dotyczących zdrowego odżywiania, promowania tradycyjnej lokalnej kuchni w oparciu o okoliczne produkty rolno-spożywcze wyprodukowane przez mieszkańców Daliowej i okolic. Jako źródło zaopatrzenia w produkty rolno-spożywcze przewidziano pobliskie gospodarstwa prowadzące uprawy w systemie ekologicznym. Planowane jest wyremontowanie i przysposobienie drewnianego budynku w Daliowej o wymiarach ok 18x8m (zwanego chyżą) z zachowaniem tradycyjnego dla regionu stylu architektonicznego. W wyniku zaistnienia tej inicjatywy powstanie 3-5 miejsc pracy w obrębie lokalu oraz powstanie rynek zbytu dla lokalnych producentów rolnych. Planowane też jest wybudowanie cieplarni umożliwiającej zaopatrzenie lokalu jak i lokalnej społeczności w produkty rolne niezdolne do wegetacji bez tego typu infrastruktury i/lub

wydłużenie sezonu wegetacyjnego innych produktów zdolnych do uprawiania w warunkach otwartych. W cieplarni w początkowym okresie znajdzie zatrudnienie 1-2 osób z możliwością zwiększenia stanu zatrudnienia w miarę zapotrzebowania i wzrostu asortymentu uprawianych roślin i wielkości cieplarni.

PRZEDSIĘWZIĘCIE XVII	
Tytuł projektu	Lokal gastronomiczny w Daliowej
Nazwa wnioskodawcy	Anna Kochman - przedsiębiorca
Obszar przedsięwzięcia	Daliowa 13, działka 179
Realizowane cele GPR	Cel strategiczny 1: Wzmocnienie integracji i aktywności społeczno-zawodowej mieszkańców Gminy (cel szczegółowy: 1.1, 1.3, 1.4); Cel strategiczny 2: Wzrost funkcjonalności przestrzeni publicznych obszaru rewitalizacji (cel szczegółowy: 2.4); Cel strategiczny 3: Poprawa i dostosowanie infrastruktury technicznej do potrzeb ludności (cel szczegółowy: 3.3)
Oddziaływanie przedsięwzięcia	Sfera: społeczna, gospodarcza, techniczna
Zakres zadań	- Adaptacja i remont tradycyjnej, drewnianej chałupy z tego regionu, na potrzeby lokalu gastronomicznego z funkcjami szkoleń i warsztatów, - organizacja szkoleń z zakresu zdrowego odżywiania, promocji tradycyjnej lokalnej kuchni w oparciu o okoliczne produkty rolno-spożywcze, - źródło zaopatrzenia w produkty rolno-spożywcze przewidziano z pobliskich gospodarstw prowadzących uprawy w systemie ekologicznym, - budowa cieplarni
Szacunkowy koszt projektu	Szacunkowy koszt 350 000,00 zł - oczekiwane wsparcie 75% - 250 000,00 zł, - wkład własny 25% - 100 000,00 zł,
Szacunkowy czas realizacji projektu	od 2017 do 2020
Prognozowane rezultaty	- liczba osób korzystających z obiektu - 1500 osób/rok, - liczba nowoutworzonych etatów pracy - 3-5 etatów, - liczba osób korzystających z warsztatów - ok. 50 osób/rok,
Prognozowane produkty	- liczba obiektów wyremontowanych - 1 obiekt, - liczba obiektów gastronomicznych - 1 obiekt, - liczba cieplarni – 1 obiekt,
Pomiar rezultatów	Wypełnienie karty oceny realizacji przedsięwzięcia

Przedsięwzięcie XVIII - Powrót rasy krów podolskich do Beskidu Niskiego

Celem tego działania jest próba odtworzenia istniejącego i niegdyś popularnego w regionie Karpat stada krów (mięsnych) podolskich. Obecnie na świecie rasa ta występuje jedynie na ograniczonych terenach Karpat na Ukrainie i w obrębie puszczy węgierskiej. Rasa ta jest przystosowana do tutejszych warunków klimatycznych i wymaga minimalnych zabiegów i

infrastruktury oraz nakładu pracy związanej z ekstensywnym charakterem hodowli. W tym celu koniecznym jest wybudowanie jednego budynku - obory, kilku małych struktur na terenie pastwisk biorących udział w projekcie oraz postawienie ogrodzeń chroniących przed rozproszaniem stada. Projekt umożliwia zaangażowanie lokalnych mieszkańców i ich doświadczenia przy pracach rolno-hodowlanych oraz wykorzystanie pastwisk w chwili obecnej będących w stanie nieużytkowania. Prowadzenie tego typu działalności w połączeniu z adekwatną edukacją i szkoleniami uwrażliwi lokalną społeczność na zagrożenia wagi i znaczenia ochrony natury, bioróżnorodności i przynieść może wymierne efekty ekonomiczne zależne od ilości areału dostępnego dla projektu co kolei determinować będzie wielkość stada. Stanie się również atrakcją turystyczną regionu i platformą do edukacji. Ilość zatrudnionych osób i beneficjentów będą bezpośrednio zależne od wielkości stada.

PRZEDSIĘWZIĘCIE XVIII	
Tytuł projektu	Powrót rasy krów podolskich do Beskidu Niskiego
Nazwa wnioskodawcy	Fundacja Pomosty Karpat
Obszar przedsięwzięcia	Daliowa
Realizowane cele GPR	Cel strategiczny 1: Wzmocnienie integracji i aktywności społeczno-zawodowej mieszkańców Gminy (cel szczegółowy: 1.4); Cel strategiczny 3: Poprawa i dostosowanie infrastruktury technicznej do potrzeb ludności (cel szczegółowy: 3.3)
Oddziaływanie przedsięwzięcia	Sfera: społeczna, gospodarcza, techniczna
Zakres zadań	- zakup krów (mięsnych) podolskich, - budowa jednego budynku - obory, - budowa kilku małych struktur na terenie pastwisk biorących udział w projekcie, - postawienie ogrodzeń chroniących przed rozproszaniem stada, - zaangażowanie lokalnych mieszkańców i ich doświadczenia przy pracach rolno-hodowlanych, - wykorzystanie nieużytków,
Szacunkowy koszt projektu	Szacunkowy koszt 300 000,00 zł
Szacunkowy czas realizacji projektu	od 2017 do 2020
Prognozowane rezultaty	- liczba osób korzystających z projektu - ok. 20/rok,
Prognozowane produkty	- liczba budynków stworzonych w ramach projektu – 1 obiekt, - liczebność stada krów podolskich – ok. 10 sztuk/rok
Pomiar rezultatów	Wypełnienie karty oceny realizacji przedsięwzięcia

Przedsięwzięcie XIX - Rozwój ekologicznej hodowli kóz

Założeniem tego działania jest zorganizowanie w oparciu o okoliczne łąki i pastwiska ekologicznej hodowli kóz dostarczającej produktu do Inkubatora Przetwórczości. Przewidywane jest w ramach tego działania wybudowanie/wyposażenie jednego budynku obory i wyremontowanie/wyposażenie dwóch istniejących budynków zgodnie z wymogami UE. Ponadto planowane jest wybudowanie 3-4 mniejszych struktur(szopek, paśników) na terenie pastwisk i gospodarstw uczestniczących w przedsięwzięciu oraz wyposażenie hodowli w zestaw przenośnych ogrodzeń zapewniających racjonalną gospodarkę pastwiskami. Docelowa wielkość stada oceniana jest na ok. 200-300 zwierząt. Pozwoli to na zatrudnienie w wielkości 3-4 pełnych etatów oraz 5-7 pracowników sezonowych.

PRZEDSIĘWZIĘCIE XIX	
Tytuł projektu	Rozwój ekologicznej hodowli kóz
Nazwa wnioskodawcy	Fundacja Pomosty Karpat
Obszar przedsięwzięcia	Daliowa
Realizowane cele GPR	Cel strategiczny 1: Wzmocnienie integracji i aktywności społeczno-zawodowej mieszkańców Gminy (cel szczegółowy: 1.4); Cel strategiczny 3: Poprawa i dostosowanie infrastruktury technicznej do potrzeb ludności (cel szczegółowy: 3.3)
Oddziaływanie przedsięwzięcia	Sfera: społeczna, gospodarcza, techniczna
Zakres zadań	- zakup i organizacja ekologicznej hodowli kóz dostarczającej produktu do Inkubatora Przetwórczości, - wybudowanie/wyposażenie jednego budynku obory, - wyremontowanie/wyposażenie dwóch istniejących budynków zgodnie z wymogami UE, - budowa 3-4 mniejszych struktur(szopek, paśników) na terenie pastwisk i gospodarstw uczestniczących w przedsięwzięciu, - wyposażenie hodowli w zestaw przenośnych ogrodzeń zapewniających racjonalną gospodarkę pastwiskami,
Szacunkowy koszt projektu	Szacunkowy koszt 300 000,00 zł
Szacunkowy czas realizacji projektu	od 2017 do 2020
Prognozowane rezultaty	- liczba nowoutworzonych etatów pracy - ok. 3-4 etatów,
Prognozowane produkty	- liczba zakupionych zwierząt - ok. 200-300 sztuk, - ilość mleka dostarczana do inkubatora przetwórczości
Pomiar rezultatów	Wypełnienie karty oceny realizacji przedsięwzięcia

Przedsięwzięcie XX - Stanisław Hausner - tablica pamiątkowa

Odnowienie elewacji budynku, wykonanie i umieszczenie tablicy pamiątkowej w miejscu, gdzie urodził się i mieszkał Stanisław Hausner - polski pionier lotnictwa, w latach 30. XX w. podejmował pierwsze próby lotu przez Atlantyk

PRZEDSIĘWZIĘCIE XX	
Tytuł projektu	Stanisław Hausner - tablica pamiątkowa
Nazwa wnioskodawcy	Jakub Zaborowski
Obszar przedsięwzięcia	Jaśliska 68
Realizowane cele GPR	Cel strategiczny 1: Wzmocnienie integracji i aktywności społeczno-zawodowej mieszkańców Gminy (cel szczegółowy: 1.2); Cel strategiczny 2: Wzrost funkcjonalności przestrzeni publicznych obszaru rewitalizacji (cel szczegółowy: 2.3)
Oddziaływanie przedsięwzięcia	Sfera: społeczna, techniczna
Zakres zadań	- Odnowienie elewacji budynku, - wykonanie i umieszczenie tablicy pamiątkowej,
Szacunkowy koszt projektu	Szacunkowy koszt 25 000,00 zł - dofinansowanie 80% - 20 000,00 zł, - wkład własny 20% - 5 000,00 zł
Szacunkowy czas realizacji projektu	od 2017 do 2020
Prognozowane rezultaty	- liczba osób korzystających z projektu - ok. 500 osób/rok
Prognozowane produkty	- liczba wyremontowanych obiektów - 1 obiekt, - liczba tablic pamiątkowych - 1 tablica,
Pomiar rezultatów	Wypełnienie karty oceny realizacji przedsięwzięcia

Przedsięwzięcie XXI - Rewitalizacja bazy noclegowej w Daliowej

W ramach tego działania planuje się rozbiórkę starego budynku gospodarczego i budowę w jego miejsce nowego. W nowo wybudowanym budynku znajdą się:

- 1) nowe miejsca noclegowe (trzy pokoje gościnne z łazienkami – łącznie około 9 miejsc noclegowych),
- 2) sala biesiadna z zapleczem kuchennym,
- 3) strefa SPA.

PRZEDSIĘWZIĘCIE XXI	
Tytuł projektu	Rewitalizacja bazy noclegowej w Daliowej
Nazwa wnioskodawcy	Gospodarstwo Agroturystyczne Nasz Dom

Obszar przedsięwzięcia	Działka ewidencyjna nr 165/2, 137/1 w miejscowości Daliowa
Realizowane cele GPR	Cel strategiczny 1: Wzmocnienie integracji i aktywności społeczno-zawodowej mieszkańców Gminy (cel szczegółowy: 1.3, 1.4); Cel strategiczny 2: Wzrost funkcjonalności przestrzeni publicznych obszaru rewitalizacji (cel szczegółowy: 2.4); Cel strategiczny 3: Poprawa i dostosowanie infrastruktury technicznej do potrzeb ludności (cel szczegółowy: 3.3)
Oddziaływanie przedsięwzięcia	Sfera: społeczna, gospodarcza, techniczna
Zakres zadań	- budowa nowych budynków pod usługi noclegowe, - stworzenie sali biesiadnej z zapleczem kuchennym, - urządzenie strefy SPA.
Szacunkowy koszt projektu	Szacunkowy koszt 700 000,00 zł
Szacunkowy czas realizacji projektu	2018-2022
Prognozowane rezultaty	- liczba osób korzystająca z obiektu - 400 osobo/nocy/rok, - liczba nowych miejsc pracy – co najmniej 1, - liczba firm/gospodarstw współpracujących – 4.
Prognozowane produkty	- liczba nowych miejsc noclegowych – co najmniej 9, - liczba nowych obiektów noclegowych i rekreacyjnych – 1
Pomiar rezultatów	Wypełnienie karty oceny realizacji przedsięwzięcia

9. System wdrażania i zarządzania Gminnym Programem Rewitalizacji

W celu zapewnienia prawidłowej realizacji Gminnego Programu Rewitalizacji Gminy Jaślika konieczne jest opracowanie zintegrowanego systemu wdrażania i ewaluacji. Kluczowe znaczenie w sprawach dotyczących przygotowania, prowadzenia i oceny rewitalizacji odgrywać będzie powołany Komitet Rewitalizacji, będący podmiotem gminy współpracującym z interesariuszami. Realizację Programu powierza się Wójtowi Gminy poprzez działania wspomagające Rady i Urzędu Gminy. Na każdym z etapów, w proces wdrażania założeń Programu zaangażowani będą ponadto m.in. mieszkańcy obszaru rewitalizacji i całej Gminy, przedsiębiorcy, aktywiści, organizacje pozarządowe. Organy Gminy mają za zadanie ukierunkowanie, uchwalenie, kontrolowanie i ocenę Gminnego Programu Rewitalizacji.

- Kompetencje Wójta Gminy Jaślika:
 - ogólna koordynacja nad wdrażaniem Programu,
 - uwzględnienie w planach budżetowych przedsięwzięć ujętych w Programie,
 - podejmowanie decyzji o potrzebie weryfikacji Programu.
- Kompetencje Rady Gminy Jaślika:

- uchwalenie Gminnego Programu Rewitalizacji Gminy Jaślicka,
- przyjęcie zmian wprowadzanych po konsultacjach społecznych projektu,
- opiniowanie i uchwalanie zmian i aktualizacji w Programie.
 - Kompetencje Urzędu Gminy Jaślicka:
 - nadzór nad realizacją Programu,
 - przygotowanie i koordynowanie wdrażania przedsięwzięć ujętych w Programie,
 - monitoring realizacji przedsięwzięć, organizacja systemu ewaluacji,
 - pozyskiwanie środków zewnętrznych oraz zapewnienie środków w budżecie Gminy na realizację zaplanowanych przedsięwzięć,
 - prowadzenie monitoringu zewnętrznych źródeł finansowania,
 - koordynacja działań promujących oraz mechanizmów włączania interesariuszy w proces rewitalizacji.
 - Kompetencje Komitetu Rewitalizacji:
 - rola opiniodawczo-doradcza
 - zapewnienie partycypacji społecznej w zakresie realizacji projektów.

10. Harmonogram realizacji Gminnego Programu Rewitalizacji

Harmonogram realizacji przedsięwzięć w ramach Gminnego Programu Rewitalizacji dla Gminy Jaślicka na lata 2016-2023 został opracowany w celu monitoringu postępów. Dane pochodzą z fiszek projektowych zgłaszanych przez wnioskodawców. Sprawna realizacja przedsięwzięć zależała będzie w dużej mierze od sukcesów w pozyskiwaniu zewnętrznych środków finansowych przez wnioskodawców. Harmonogram przedstawia tabela 26 poniżej.

Tabela 26. Harmonogram realizacji przedsięwzięć ujętych w ramach Gminnego Programu Rewitalizacji dla Gminy Jaślicka na lata 2016-2023

Przedsięwzięcia rewitalizacyjne	TERMIN REALIZACJI							
	2016	2017	2018	2019	2020	2021	2022	2023
1								
2								
3								
4								
5								
6								
7								
8								
9								
10								
11								

12								
13								
14								
15								
16								
17								
18								
19								
20								
21								

11. Szacunkowe ramy finansowe Gminnego Programu Rewitalizacji

Źródłem finansowania przedsięwzięć rewitalizacyjnych zawartych w Gminnym Programie Rewitalizacji są środki europejskie, pochodzące przede wszystkim z Regionalnego Programu Operacyjnego Województwa Podkarpackiego na lata 2014-2020 oraz środki własne Gminy i wnioskodawców. Inne możliwe źródła finansowania to: środki budżetu państwa, środki jednostek samorządu terytorialnego, a także środki prywatne. Szacunkowe ramy finansowe Lokalnego Programu rewitalizacji zostały zaprogramowane na cały okres realizacji Programu tj. na lata 2016-2023. Całkowita szacunkowa wartość przedsięwzięć rewitalizacyjnych wynosi 28 075 000,00 zł, w tym 23 500 000,00 zł koszt działań Gminy, 2 200 000,00 zł koszt działań Fundacji Pomosty Karpat oraz 2 375 000,00 zł koszt działań prywatnych przedsiębiorców również współpracujących z Gminą i Fundacją. Poniższa tabela 27 przedstawia wszystkie przedsięwzięcia rewitalizacyjne wraz z całkowitą kwotą realizacji przedsięwzięcia, udziałem finansowania z różnych źródeł oraz możliwymi innymi źródłami finansowania.

Tabela 27. Szacunkowe ramy finansowe planowanych przedsięwzięć

Przedsięwzięcie rewitalizacyjne	Podmiot realizujący	Planowany koszt całkowity	Finansowanie z EFRR	Finansowanie własne	Możliwe finansowanie z innego źródła
I	Gmina Jaśliska	3 000 000,00 zł	90%	10%	
II	Gmina Jaśliska	3 500 000,00 zł	90%	10%	
III	Gmina Jaśliska	800 000,00 zł	90%	10%	
IV	Gmina Jaśliska	3 000 000,00 zł	90%	10%	
V	Gmina Jaśliska	700 000,00 zł	90%	10%	
VI	Gmina Jaśliska	2 000 000,00 zł	90%	10%	
VII	Gmina Jaśliska	1 500 000,00 zł	90%	10%	

VIII	Gmina Jaśliska	9 000 000,00 zł	90%	10%	
IX	Paulina Sroka	700 000,00 zł			
X	Fundacja Pomosty Karpat	200 000,00 zł	75%	25%	instytucje wspierające, organizacje pozarządowe, działalność gospodarcza powstałych podmiotów ekonomii społecznej, środki własne Fundacji i inne
XI	Fundacja Pomosty Karpat	200 000,00 zł	75%	25%	
XII	Fundacja Pomosty Karpat	300 000,00 zł	75%	25%	
XIII	Fundacja Pomosty Karpat	700 000,00 zł	75%	25%	
XIV	Fundacja Pomosty Karpat	200 000,00 zł	75%	25%	
XV	Iwona Guzik we współpracy z Fundacją Pomosty Karpat	300 000,00 zł	85%	15%	
XVI	Marzena Madej we współpracy z Fundacją Pomosty Karpat	300 000,00 zł	80%	20%	
XVII	Anna Kochman - przedsiębiorca	350 000,00 zł	75%	25%	
XVIII	Fundacja Pomosty Karpat	300 000,00 zł	75%	25%	instytucje wspierające, organizacje pozarządowe, działalność gospodarcza powstałych podmiotów ekonomii społecznej, środki własne Fundacji i inne
XIX	Fundacja Pomosty Karpat	300 000,00 zł	75%	25%	
XX	Jakub Zaborowski	25 000,00 zł	80%	20%	
XXI	Gospodarstwo Agroturystyczne Nasz Dom	700 000,00 zł			

12. Powiązania programu z dokumentami strategicznymi oraz planistycznymi Gminy

Programu powinien cechować się komplementarnością pomiędzy dokumentami strategicznymi i planistycznymi Gminy. Gminny Program Rewitalizacji Gminy Jaśliska jest spójny z kierunkami i celami rozwoju Gminy zawartymi w dokumentach: Studium Uwarunkowań i Kierunków Zagospodarowania Przestrzennego Gminy Siedlisko, Miejscowym Planem Zagospodarowania Przestrzennego Gminy Jaśliska, Strategią Rozwoju Gminy Jaśliska na lata 2016-2022 oraz Gminną Strategią Rozwiązywania Problemów Społecznych na lata

2015-2024 . Program jest spójny ze względu na uwzględnione założenia zawarte w w/w dokumentach.

Strategia Rozwoju Gminy Jaślicka na lata 2016–2022

Strategia rozwoju jest dokumentem, który wyznacza kluczowe kierunki rozwoju podstawowej jednostki samorządu terytorialnego. Określa wizję, misję, założone obszary i cele strategiczne oraz pola operacyjne, jak również wskazuje otwarte kierunki działania. Gmina realizując swoją misję wyznaczyła działania strategiczne w następujących obszarach:

1. Historia i tradycja obszaru;
2. Przemiany terytorialne i administracyjne;
3. Demografia;
4. Budżet Gminy;
5. Miejscowe Plany Zagospodarowania Przestrzennego;
6. Infrastruktura transportowa;
7. Transport publiczny;
8. Społeczeństwo informacyjne;
9. Gospodarka komunalna;
10. Zasoby mieszkaniowe;
11. Obiekty użyteczności publicznej;
12. Przedsiębiorczość i rynek pracy;
13. Turystyka;
14. Rolnictwo;
15. Gospodarka leśna;
16. Edukacja;
17. Opieka przedszkolna;
18. Opieka zdrowotna;
19. Sprawy społeczne;
20. Kultura;
21. Sport;
22. Bezpieczeństwo;
23. Organizacje społeczne;
24. Odnawialne źródła energii.

Studium Uwarunkowań i Kierunków Zagospodarowania Przestrzennego Gminy Jaślicka

Zgodnie z Uchwałą nr V/19/11 Rady Gminy Jaśliska z dnia 18 stycznia 2011 r., Gmina Jaśliska przyjęła Studium Uwarunkowań i Kierunków Zagospodarowania Przestrzennego Gminy Dukla oraz Miejscowe Plany Zagospodarowania Przestrzennego Gminy Dukla jako własne w granicach administracyjnych Gminy Jaśliska. Gmina Jaśliska przystąpiła do opracowywania własnego Studium Uwarunkowań i Kierunków Zagospodarowania Przestrzennego 20.01.2017 r.

Studium uwarunkowań i kierunków zagospodarowania przestrzennego Gminy określa politykę przestrzenną Gminy oraz zasady zagospodarowania przestrzennego. Uwzględniając problemy i uwarunkowania rozwoju oraz plany i ambicje lokalnej społeczności, zostały wyznaczone główne cele rozwojowe gminy: trwały, systematyczny wzrost standardów życia, pracy i wypoczynku mieszkańców gminy i jej gości, w oparciu o:

- zasadę zrównoważonego rozwoju,
- wykorzystanie szans wynikających z położenia Gminy w euroregionie karpackim,
- unikalne możliwości rozwoju różnorodnych form turystyki.

Miejscowy Plan Zagospodarowania Przestrzennego Gminy Jaśliska

Miejscowy Plan Zagospodarowania Przestrzennego Gminy Jaśliska jest jednym z dokumentów stanowiących podstawę działania władz gminy, na którego podstawie realizowane są publiczne inwestycje i wydawane decyzje o warunkach zabudowy. Plan zagospodarowania przestrzennego dokładnie określa przeznaczenie budynków i charakterystykę zabudowy określając, które obszary w gminie zarezerwowane są pod budownictwo jednorodzinne, które pod terenu usługowe lub tereny aktywności gospodarczej. Wszystkie projekty i przedsięwzięcia zawarte w niniejszym dokumencie zostały zaplanowane w zgodzie z postanowieniami Miejscowego Planu Zagospodarowania Przestrzennego dla Gminy Jaśliska.

Gminna Strategia Rozwiązywania Problemów Społecznych na lata 2015-2024

Celem Strategii są działania długookresowe i długofalowe, które mają polegać na inwestycji w kapitał ludzki, system edukacji, aktywność obywatelską, poprawę sytuacji materialnej, a co za tym idzie poprawa zatrudnienia i budowa lokalnego rynku pracy. Kompleksowa pomoc osobom ze zdiagnozowanymi problemami społecznymi powinna opierać się na profilaktyce, monitorowaniu i reagowaniu na deficyty. W ramach opracowanej Strategii wyodrębniono cele strategiczne i odpowiadające im cele operacyjne:

1. przeciwdziałanie bezrobociu, ubóstwu i uzależnieniom oraz zapobieganie ich skutkom

- Wzrost kompetencji i wiedzy potrzebnej na rynku pracy
- Pobudzanie lokalnych inicjatyw społecznych do rozwiązywania problemów rynku pracy
- Poprawa samooceny, motywacji do zmian oraz aktywności życiowej
- Ograniczenie marginalizacji spowodowanej ubóstwem
- Ograniczenie zjawiska przemocy w rodzinie

2. wspieranie rodzin oraz wspomaganie rozwoju dzieci i młodzieży

- Wzrost kompetencji rodzicielskich
- Wspomaganie rozwoju dzieci i młodzieży
- Popularyzacja aktywnego wypoczynku przez uprawianie sportu i rekreację
- Wspomaganie rodzin w procesie wychowania
- Kształtowanie właściwych postaw społecznych
- Promocja kultury
- Ochrona i promocja dziedzictwa kulturowego
- Poprawa funkcjonowania rodzin zagrożonych patologią
- Wdrażanie do życia w rodzinie
- Wychowanie zdrowotne

3. utrzymanie osób starszych i niepełnosprawnych w środowisku zamieszkania oraz umożliwienie im udziału w życiu społecznym

- Aktywizacja i integracja osób starszych i niepełnosprawnych
- Świadczenie pomocy osobom niepełnosprawnym, starszym, przewlekle chorym
- Poprawa funkcjonowania w środowisku
- Zapobieganie zjawisku pogłębiania się niepełnosprawności

4. rozwój kapitału społecznego i ludzkiego

- Aktywizacja, integracja, wsparcie
- Aktywizacja do działania na rzecz swojej społeczności poprzez zakładanie organizacji pozarządowych

13. Komplementarność działań rewitalizacyjnych

Szczegółowa diagnoza, szeroka partycypacja społeczna oraz komplementarność działań rewitalizacyjnych należą do najważniejszych aspektów tworzenia Gminnego programu

Rewitalizacji. Zapewnienie powiązań pomiędzy poszczególnymi projektami skutkować będzie efektywnym wykorzystaniem środków finansowych przeznaczonych na rewitalizację. Komplementarność rozpatrywana jest na poziomie pięciu aspektów: przestrzennego, problemowego, proceduralno-instytucjonalnego, międzyokresowego i źródeł finansowania. Uwzględnienie komplementarności pomiędzy poszczególnymi przedsięwzięciami na etapie planowania oraz wdrażania, przyczyni się do wzmocnienia skuteczności oraz efektywności realizacji rewitalizacji.

13.1 Komplementarność przestrzenna

Komplementarność przestrzenna w Gminnym programie Rewitalizacji Gminy Jaśliska na lata 2016-2023 została zapewniona dzięki skupieniu przedsięwzięć do realizacji na wyznaczonym obszarze rewitalizacji - miejscowości Jaśliska oraz sąsiadującymi obszarami miejscowości Daliowa i Posada Jaśliska. Obszar zdegradowany został wyznaczony po przeprowadzeniu analizy delimitacyjnej w pięciu istotnych sferach: społecznej, gospodarczej, technicznej, przestrzenno-funkcjonalnej i środowiskowej oraz z uwzględnieniem uwag interesariuszy i mieszkańców wnoszonych podczas konsultacji społecznych. Uwzględnienie zarówno danych statystycznych jak i opinii ludności zapewnia trafność przestrzenną działań zaplanowanych w ramach Programu. Wszystkie podstawowe przedsięwzięcia rewitalizacyjne skupiają się na obszarze rewitalizacji i są z nim ściśle powiązane, odzwierciedlając problemy i potrzeby rewitalizacyjne. Realizacja przedsięwzięć przyniesie pozytywne skutki zarówno dla samego obszaru rewitalizacji jak i dla całej Gminy Jaśliska. W pierwszej kolejności planowane są działania o wymiarze infrastrukturalnym, które tworzą przestrzeń i dają możliwość rozwoju w sferze społecznej.

13.2 Komplementarność problemowa

W Gminnym Programie Rewitalizacji Gminy Jaśliska na lata 2016-2023 została zapewniona również komplementarność problemowa zaczynając od etapu poszukiwania rozwiązań prowadzących do ograniczenia problemów i zaspokojenia potrzeb. Planowane przedsięwzięcia wynikają wprost ze zdiagnozowanych problemów i jednocześnie są ze sobą powiązane i wzajemnie się dopełniają. Zadania o charakterze inwestycyjnym uzupełniają działania o charakterze społecznym. Diagnoza obszaru rewitalizacji wykazała nagromadzenie problemów w sferze społecznej i przestrzenno-funkcjonalnej, w związku z czym w pierwszej kolejności skupiono się na działaniach skierowanych na ich minimalizację. Inwestycje zostały

tak zaplanowane aby wpływać na różne funkcje obszaru rewitalizacji. Realizacja przedsięwzięć miękkich nakierowanych na aktywizację społeczną, poprawę jakości życia mieszkańców, promocję lokalnej kultury i tradycji zostanie osiągnięta poprzez uporządkowanie przestrzeni publicznej oraz wygospodarowanie budynków pod użytek publiczny. Adaptacja, przebudowa oraz modernizacja budynków użyteczności publicznej zakłada prowadzenie tam działań o charakterze społecznym. Jednym z kluczowych przedsięwzięć Gminy jest rewitalizacja rynku w Jaśliskach oraz adaptacja budynków tam położonych na obiekty kulturalne użyteczności publicznej. Docelowo zaplanowano stworzenie Gminnego Ośrodka Kultury i Czytelnictwa w ramach którego będzie prowadzona wszechstronna działalność. W ramach tego ośrodka planowana jest szeroka działalność z zakresu aktywizacji mieszkańców poprzez stworzenie sali widowiskowej oraz pomieszczeń do zajęć plastycznych, muzycznych czy edukacyjnych oraz dla potrzeb klubów czy stowarzyszeń. W obecnej chwili nie wszystkie kluby mają swoją siedzibę, planowany ośrodek mógłby przejąć sprawy sportu i prowadzić działalność w szerszym zakresie niż dzieje się to do tej pory. Przewiduje się poszerzenie zasobów bibliotecznych oraz zaopatrzenie w ogólnodostępny sprzęt komputerowy, co służyć ma wyeliminowanie wykluczenia społecznego. Ponadto miejsce to posłuży promocji historii i kultury obszaru oraz uatrakcyjnieniu pod względem turystycznym. Dodatkowo w celu stworzenia zaplecza turystyczno-rekreacyjnego realizowane będą przedsięwzięcia mające na celu adaptację poddasza Zespołu Szkół Publicznych pod bazę noclegową, co umożliwi prowadzenie wymiany uczniów w ramach kolonii i nie tylko. W ramach działań w sferze technicznej i przestrzenno-funkcjonalnej przewidziano przeprowadzenie remontu i przebudowy drogi gminnej Posada Jaśliska - Jaśliska. Modernizacja tej drogi wpłynie na poprawę jakości powiązań komunikacyjnych z pozostałą częścią Gminy, a także nastąpi poprawa bezpieczeństwa pieszych, jak i kierujących pojazdami. Dodatkowo przeprowadzona modernizacja tej drogi pozwoli na poprawę mobilności mieszkańców. Działania rewitalizacyjne związane z remontem infrastruktury technicznej posłużą zarówno poprawie jakości życia mieszkańców obszaru rewitalizacji, jak i zwiększenia ładu przestrzennego, a także będą miały pozytywny wpływ na poprawę jakości środowiska naturalnego. W tym celu przewiduje się również budowę sieci kanalizacyjnej dla aglomeracji Daliowa w której znajduje się oczyszczalnia ścieków. Taka inwestycja wpłynie pozytywnie na rozwój całej Gminy, poprawi warunki techniczne oraz środowiskowe na terenie Daliowej oraz pozostałych miejscowości, gdzie w przyszłości podłączenie i rozwój sieci będzie łatwiejszy. W ramach rozwoju turystyki i miejsc rekreacji oraz promocji Gminy, zaplanowano działania związane

rozbudową lokali gastronomicznych i noclegowych. Dla turystów oraz mieszkańców przewidziano stworzenie bazy turystyki aktywnej, dla dzieci i ich rodziców zaplanowano przedszkole i organizację zajęć pozalekcyjnych, a także Centrum Integracji Społecznej, dla seniorów - Klub Seniora. Grupami społecznymi w największym stopniu narażonymi na wykluczenie społeczne są: dzieci, młodzież, seniorzy oraz osoby bezrobotne. W Gminie Jaśliśka zaplanowano kompleksowe działania, które nie pomijają żadnej z grup. W celu pobudzenia aktywności ekonomicznej i gospodarczej mieszkańców Gminy i okolic zaplanowano stworzenie Inkubatora przetwórczości, który skupiałby lokalnych właścicieli gospodarstw oraz przedsiębiorców, współpracując i współgrając z pozostałymi przedsięwzięciami.

13.3 Komplementarność proceduralno - instytucjonalna

Komplementarność proceduralno-instytucjonalna przejawia się w systemie zarządzania, tym samym zostanie zapewniona współpraca i współdziałanie różnych podmiotów działających na rzecz realizacji Programu i poprawy stwierdzonej sytuacji kryzysowej. Za realizację Gminnego Programu Rewitalizacji Gminy Jaśliśka odpowiada Sekretarz Gminy, osoba ta również będzie koordynować działalność związaną z rewitalizacją.

Rada Gminy odpowiadać będzie za wdrażanie i monitorowanie działań rewitalizacyjnych. Zapewni to skuteczne zarządzanie programem oraz pozwoli na kontynuację i uzupełnienie działań podejmowanych w ramach realizacji polityk publicznych. Powołany Komitet ds. Rewitalizacji odpowiedzialny za upowszechnianie wiedzy na temat Programu i jego realizacji oraz prowadzenia konsultacji społecznych, tym samym włączając nowe podmioty i interesariuszy w proces rewitalizacji. Za pozyskiwanie dofinansowania na ujęte w programie zadania rewitalizacyjne, a także monitoring zewnętrznych źródeł finansowania rewitalizacji odpowiedzialny będzie pracownik ds. inwestycji gminnych oraz zastępca Wójta. Każdy potencjalny partner Programu będzie miał zapewniony dostęp do informacji na temat realizacji założeń programu oraz szansę uczestniczenia w działaniach edukacyjno - szkoleniowych, z których dowie się w jaki sposób zgłaszać zadania.

13.4 Komplementarność międzyokresowa

Komplementarność międzyokresowa oznacza spójność przedsięwzięć rewitalizacyjnych podejmowanych we wcześniejszych okresach programowania, z celami, kierunkami i przedsięwzięciami podejmowanymi w ramach Gminnego Programu

Rewitalizacji. Gmina Jaśliska funkcjonuje jako jednostka gminna od 2010 r., w poprzednim okresie programowania nie wystąpiła o udzielenie wsparcia finansowego w ramach polityki spójności Regionalnego Programu Operacyjnego dla Województwa Podkarpackiego w latach 2007-2013. Pomimo tego, przedsięwzięcia w poprzednich okresach odnajdują swoją ciągłość w niniejszym dokumencie. Do 2010 r. Gmina Jaśliska należała do Gminy Dukla i realizowała Strategię Rozwoju Gminy Dukla na lata 2007-2010. W związku z tym dokumentem, rewitalizacja Jaślisk jest kontynuacją działań określonych w poprzednim okresie programowania. Strategia ta zwracała uwagę na rozwiązanie problemów w obszarach strategicznych:

I Infrastruktura techniczna

- Dostosowanie stanu dróg gminnych do potrzeb ruchu drogowego
- Poprawa stanu środowiska naturalnego
- Stworzenie sprzyjających warunków dla rozwoju aktywności gospodarczej na terenie gminy

II Społeczeństwo

- Podniesienie jakości usług edukacyjnych, kulturalnych, sportowych i zdrowotnych
- Poprawa warunków socjalno-bytowych

III Aktywność gospodarcza

- Wykorzystanie walorów gminy w celu pobudzenia aktywności gospodarczej mieszkańców oraz zróżnicowania profilu działalności gospodarczej gminy.

Niniejszy dokument jest komplementarny pod względem ciągłości celów, a planowane przedsięwzięcia będą kontynuacją tych realizowanych w poprzednim okresie.

13.5 Komplementarność źródeł finansowania

Komplementarność źródeł finansowania Gminnego Programu Rewitalizacji została zapewniona poprzez łączenie różnych źródeł finansowania: środków publicznych oraz prywatnych. Przedsięwzięcia rewitalizacyjne jakie zostały zaplanowane, przedstawiono wraz z możliwymi źródłami finansowania. Zgodnie z założeniami Narodowego Planu Rewitalizacji została przewidziana możliwość wykorzystania funduszy: publicznych wspólnotowych Europejskich Funduszy Strukturalnych i Inwestycyjnych: EFRR, EFS i Funduszu Spójności, w ramach RPO WL oraz publicznych krajowych – istniejących instrumentów i źródeł (ukierunkowywanie na obszary zdegradowane istniejących instrumentów różnych polityk dotyczących m.in.: wykluczenia społecznego, edukacji, infrastruktury, zabytków, mieszkalnictwa itd.). Przy pozyskaniu środków finansowych na realizację ujętych w programie

przedsięwzięć rewitalizacyjnych wyklucza się możliwość ich podwójnego finansowania. Gmina głównie zakłada wykorzystanie środków zewnętrznych, w tym funduszy europejskich dedykowanych rewitalizacji. Ważne jest również zaangażowanie środków prywatnych, które pozwolą na wzrost efektywności zaangażowanych środków publicznych. W trakcie trwania Programu, włączenie się podmiotów w proces rewitalizacji również będzie możliwy i ważny.

14. System monitorowania i oceny Gminnego Programu Rewitalizacji

Zastosowanie systemu monitorowania etapów realizacji procesu rewitalizacji jest niezbędne do jego prawidłowego przeprowadzenia. Nadzór będzie polegać głównie na gromadzeniu i analizowaniu informacji dotyczących realizacji ustalonych projektów. Analiza pozwoli na wczesne wykrywanie niezgodności, a tym samym przyczyni się do ich wczesnego rozwiązywania i zapobiegania powstawaniu kolejnych. Wyróżniono formy monitorowania:

- bieżąca inspekcja aktualnych inwestycji, gromadzenie informacji dotyczących postępów w ich realizacji, a także zapewnienie zgodności z założeniami i harmonogramem,
- kontrola finansowania projektów oraz trwałości planowanych rezultatów.

Poszczególne przedsięwzięcia będą objęte jednakowym systemem ewaluacji, odpowiedzialni za to będą pracownicy Urzędu Gminy, zajmujący się sprawami rewitalizacji. Dokonywać oni będą ewaluacji poszczególnych przedsięwzięć. Na tym etapie zastosowane zostaną następujące mechanizmy włączenia interesariuszy: aktywność pracowników Urzędu Gminy zajmujących się sprawami rewitalizacji oraz działania związane z informowaniem mieszkańców o przebiegu realizacji Programu i jego wynikach. Po zakończeniu realizacji Gminnego Programu rewitalizacji zostanie przeprowadzona ewaluacja całościowa, która posłuży rozliczeniu wyników prac związanych z Programem. Formą oceny efektów realizacji projektów będzie wypełniona karta oceny realizacji przedsięwzięcia, porównania wskaźników produktu i rezultatu z prognozowanymi. Wynikiem oceny będzie raport końcowy z realizacji Programu, umieszczony na stronie internetowej Gminy i Biuletynie Informacji Publicznej Gminy Jaśliska. Za zarządzanie realizacją Programu oraz koordynację działalności związanej z rewitalizacją, osobą odpowiedzialną będzie Sekretarz Gminy Jaśliska. Osoba ta będzie dokonywała ewaluacji poszczególnych przedsięwzięć uwzględniając następujące kryteria:

Tabela 28. Karta oceny realizacji przedsięwzięcia

Ocena przedsięwzięcia	Tak	Nie
Trafność interwencji - czy cele interwencji były zgodne ze zidentyfikowanymi problemami i potrzebami?		

Skuteczność - czy efekt, który osiągnięto jest tym, który planowano osiągnąć		
Uzyskania wskaźników - czy uzyskano planowane wskaźniki rewitalizacji:		
~ czy planowane wskaźniki korelują ze stwierdzonymi problemami na obszarze rewitalizacji		
~ czy uzyskano planowane produkty danego przedsięwzięcia		
~ czy uzyskano planowane rezultaty danego przedsięwzięcia		
~ czy planowane wskaźniki odzwierciedlają poprawę stwierdzonej sytuacji kryzysowej na obszarze rewitalizacji		
Użyteczność - czy interwencja spełniła oczekiwania adresatów		
Trwałość - czy osiągnięte efekty przedsięwzięcia mają trwały charakter		

15. Ocena Oddziaływania na Środowisko

Zgodnie z zasadami zawartymi w *Ustawie z dnia 3 października 2008 r. o udostępnianiu informacji o środowisku i jego ochronie, udziale społeczeństwa w ochronie środowiska oraz ocenach oddziaływania na środowisko* projekt niniejszego dokumentu został przedłożony Regionalnej Dyrekcji Ochrony Środowiska w Rzeszowie oraz Wojewódzkiej Stacji Sanitarno-Epidemiologicznej w Rzeszowie w sprawie uzgodnienia konieczności przeprowadzenia strategicznej oceny oddziaływania na środowisko oraz określenia zakresu i stopnia szczegółowości informacji wymaganych w prognozie oddziaływania na środowisko w przypadku konieczności jej opracowania. W wyniku uzyskanych opinii *przystąpiono/odstąpiono* od przeprowadzenia strategicznej oceny oddziaływania na środowisko dla projektu Gminnego Programu Rewitalizacji Gminy Jaślicka na lata 2016-2023.

16. Zmiany w uchwałach

Skutkiem uchwalenia Gminnego Programu Rewitalizacji jest obowiązek wprowadzenia zmian do Studium Uwarunkowań i Kierunków Zagospodarowania Przestrzennego Gminy, tak aby dokumenty te nie wykluczały się wzajemnie. Realizacja zaplanowanych projektów nie wymaga dokonywania zmian w dokumentach. Ze względu na przedsięwzięcia rewitalizacyjne, władze Gminy nie muszą podejmować uchwał, o których mowa w art. 21 ust. 1 ustawy z dnia

21 czerwca 2001 r. o ochronie praw lokatorów, mieszkaniowym zasobie gminy i o zmianie Kodeksu Cywilnego (Dz.U. z 2014 r. poz. 150 oraz z 2015 r. poz. 1322). Przy opracowaniu Gminnego Programu Rewitalizacji dla Gminy Jaślicka, konieczne jest utworzenie Komitetu Rewitalizacji, gdzie zasady wyznaczania składu oraz działania należy ustalić w uchwale powołanej przez Radę Gminy.

Spis rysunków

Rycina 1. Powiat krośnieński na tle województwa podkarpackiego i Gmina Jaślicka na tle powiatu	7
Rycina 2. Podział Gminy Jaślicka na miejscowości	8
Rycina 3. Wyniki oceny stanu wód w JCWP ocenianych w woj. podkarpackim w 2015 r. ...	21
Rycina 4. Gmina Jaślicka z podziałem na obszar zdegradowany i rewitalizacji	62

Spis tabel

Tabela 1. Miejscowości Gminy Jaślicka wraz z powierzchnią, liczbą ludności i gęstością zaludnienia	9
Tabela 2. Liczba ludności w Gminie.....	10
Tabela 3. Finanse publiczne w Gminie Siedlisko w latach 2011-2014.....	19
Tabela 4. Wydatki budżetu Gminy Jaślicka w 2014 r.	19
Tabela 5. Ocena jakości powietrza w strefie podkarpackiej	21
Tabela 6. Ilość zebranych odpadów komunalnych na terenie Gminy Jaślicka w 2015 r.	23
Tabela 7. Odsetek mieszkań wyposażonych w wybrane instalacje w stosunku do liczby mieszkań ogółem.....	26
Tabela 8. Propozycje mieszkańców dotyczące projektów i przedsięwzięć inwestycyjnych ...	40
Tabela 9. Propozycje mieszkańców dotyczące projektów i przedsięwzięć społecznych.....	41
Tabela 10. Wskaźniki jakimi posłużono się do analizy sytuacji w Gminie Jaślicka w poszczególnych sferach.....	43
Tabela 11. Zestawienie wyników wskaźników – sfera społeczna cz. 1.....	46
Tabela 12. Zestawienie wyników wskaźników – sfera społeczna cz. 2.....	46
Tabela 13. Zestawienie wyników wskaźników – sfera przestrzenno-funkcjonalna, techniczna i gospodarcza.....	47
Tabela 14. Zestawienie wyników wskaźników po normalizacji– sfera społeczna cz. 1.....	47
Tabela 15. Zestawienie wyników wskaźników po normalizacji– sfera społeczna cz. 2.....	48

Tabela 16. Zestawienie wyników wskaźników po normalizacji – sfera przestrzenno-funkcjonalna, techniczna i gospodarcza.....	48
Tabela 17. Zestawienie syntetycznych wskaźników	49
Tabela 18. Wyniki delimitacji dla Gminy Jaślicka – wyznaczenie obszarów zdegradowanych	50
Tabela 19. Zestawienie liczby ludności i powierzchni obszarów zdegradowanych	51
Tabela 20. Zestawienie wartości referencyjnych dla województwa podkarpackiego do wybranych wskaźników oraz źródła pozyskania danych dla Gminy Jaślicka	56
Tabela 21. Zestawienie wartości wskaźnikowych obszarów zdegradowanych z wartościami referencyjnymi	58
Tabela 22. Zestawienie liczby ludności i powierzchni obszaru rewitalizacji	59
Tabela 23. Zestawienie wybranych wskaźników dla obszaru rewitalizacji oraz średniej dla Gminy Jaślicka i województwa podkarpackiego (dane 2014)	60
Tabela 24. Analiza SWOT dla obszaru rewitalizacji	62
Tabela 25. Spis przedsięwzięć planowanych w ramach Gminnego Programu Rewitalizacji..	66
Tabela 26. Harmonogram realizacji przedsięwzięć ujętych w ramach Gminnego Programu Rewitalizacji dla Gminy Jaślicka na lata 2016-2023	92
Tabela 27. Szacunkowe ramy finansowe planowanych przedsięwzięć	93
Tabela 28. Karta oceny realizacji przedsięwzięcia	102

Spis wykresów

Wykres 1. Liczba ludności w Gminie Jaślicka w latach 2010-2015	11
Wykres 2. Ludność Gminy Jaślicka w poszczególnych przedziałach wiekowych	11
Wykres 3. Saldo migracji w Gminie Jaślicka w latach 2010-2015	12
Wykres 4. Przedsiębiorstwa w Gminie Jaślicka w 2014 r. w podziale na sektory.....	14
Wykres 5. Udział bezrobotnych w liczbie ludności w wieku produkcyjnym oraz liczba czynów zabronionych na 100 osób.....	15
Wykres 6. Odsetek osób korzystających z poszczególnych form pomocy społecznej	16
Wykres 7. Liczba podmiotów gospodarczych w przeliczeniu na 100 mieszkańców	18
Wykres 8. Liczba przystanków komunikacji publicznej na 100 mieszkańców	27
Wykres 9. Atrakcyjność Gminy Jaślicka wg ankietowanych	31
Wykres 10. Opinia ankietowanych dotycząca potrzeby opracowania programu na rzecz ożywienia gospodarczego, społecznego i przestrzenno-środowiskowego Gminy.....	32

Wykres 11. Obszary, które wymagają rewitalizacji wg osób ankietowanych	33
Wykres 12. Sfera, która najbardziej potrzebuje rewitalizacji.....	33
Wykres 13. Problemy jakie występują w sferze społecznej wg ankietowanych.....	34
Wykres 14. Problemy jakie występują w sferze gospodarczej wg ankietowanych	35
Wykres 15. Problemy jakie występują w sferze technicznej wg ankietowanych	36
Wykres 16. Problemy jakie występują w sferze przestrzenno-funkcjonalnej wg ankietowanych	37
Wykres 17. Problemy jakie występują w sferze środowiskowej wg ankietowanych	38
Wykres 18. Proponowane przedsięwzięcia i projekty inwestycyjne wg osób ankietowanych	39
Wykres 19. Proponowane przedsięwzięcia i projekty społeczne wg osób ankietowanych	39