



Podgląd zawartości pliku GML

Informacje o pliku

Nazwa jednostki i identyfikator TERYT: **Jaśliska (180710) / Powiat krośnieński / PODKARPACKIE**

Typ aktu planowania przestrzennego: **plan ogólny gminy (POG)**

Zawartość: **akt planowania przestrzennego lub zbiór aktów planowania przestrzennego**

Raport walidacji pliku

✓ **Dane w pliku są zgodne ze schematem aplikacyjnym oraz specyfikacją danych**

Walidator wersja: 4.0.6

Plik o idIIP = PL.ZIPPZP.11671_180710-POG_1POG_20250417T072255 w dniu 18.02.2026 jest zgodny ze schematem aplikacyjnym GML Planowanie przestrzenne 2.0 oraz specyfikacją danych.

Adres serwisu: <https://www.gov.pl/zagospodarowanieprzestrzenne>

Adres usługi walidacji: https://aplikacje.gov.pl/app/gov_xml_validator

Zawartość pliku

Dokument zawiera:

Akty planowania przestrzennego: 1

Dokumenty formalne: 1

Strefy planistyczne: 260

Obszary uzupełnienia zabudowy: 50

Informacje ogólne o pliku GML:

Akt planowania przestrzennego

akt planowania przestrzennego	PL.ZIPPZP.11671_180710-POG_1POG_20250417T072255
identfier	https://www.gov.pl/zagospodarowanieprzestrzenne/app/AktPlanowaniaPrzestrzennego/PL.ZIPPZP.11671/180710-POG/1POG/20250417T072255
przestrzen nazw	PL.ZIPPZP.11671/180710-POG
lokalny id	1POG
wersja id	20250417T072255
poczatek wersji obiektu	2025-04-17T07:22:55
tytul	Plan ogólny gminy Jaśliska
tytul alternatywny	POG GMINY JAŚLISKA
obowiazuje od	2024-06-26
obowiazuje do	obecnie
typ planu	plan ogólny gminy https://www.gov.pl/static/zagospodarowanieprzestrzenne/codelist/TypAktuPlanowaniaPrzestrzennegoKod/planOgolnyGminy
poziom hierarchii	lokalny https://inspire.ec.europa.eu/codelist/LevelOfSpatialPlanValue/local
status	w opracowaniu https://inspire.ec.europa.eu/codelist/ProcessStepGeneralValue/elaboration

modyfikacja	nie
układ odniesienia przestrzennego	EPSG 2178 (PL - 2000 - 7)
zasieg przestrzenny	
dokument przystępujący	https://www.gov.pl/zagospodarowanieprzestrzenne/app/DokumentFormalny/PL.ZIPPZP.11671/180710-POG/Uchwala.IV.20.24.2024-06-26
wydzialenie planistyczne	https://www.gov.pl/zagospodarowanieprzestrzenne/app/StrefaPlanistyczna/PL.ZIPPZP.11671/180710-POG/1POG-2SJ/20260216T144051
wydzialenie planistyczne	https://www.gov.pl/zagospodarowanieprzestrzenne/app/StrefaPlanistyczna/PL.ZIPPZP.11671/180710-POG/1POG-3SJ/20250418T092403
wydzialenie planistyczne	https://www.gov.pl/zagospodarowanieprzestrzenne/app/StrefaPlanistyczna/PL.ZIPPZP.11671/180710-POG/1POG-1SU/20260216T144051
wydzialenie planistyczne	https://www.gov.pl/zagospodarowanieprzestrzenne/app/StrefaPlanistyczna/PL.ZIPPZP.11671/180710-POG/1POG-2SU/20250418T092403
wydzialenie planistyczne	https://www.gov.pl/zagospodarowanieprzestrzenne/app/StrefaPlanistyczna/PL.ZIPPZP.11671/180710-POG/1POG-3SU/20260211T121502
wydzialenie planistyczne	https://www.gov.pl/zagospodarowanieprzestrzenne/app/StrefaPlanistyczna/PL.ZIPPZP.11671/180710-POG/1POG-5SJ/20250418T092403
wydzialenie planistyczne	https://www.gov.pl/zagospodarowanieprzestrzenne/app/StrefaPlanistyczna/PL.ZIPPZP.11671/180710-POG/1POG-3SI/20250418T092403
wydzialenie planistyczne	https://www.gov.pl/zagospodarowanieprzestrzenne/app/StrefaPlanistyczna/PL.ZIPPZP.11671/180710-POG/1POG-1SN/20250429T071209
wydzialenie planistyczne	https://www.gov.pl/zagospodarowanieprzestrzenne/app/StrefaPlanistyczna/PL.ZIPPZP.11671/180710-POG/1POG-1SI/20250418T092403
wydzialenie planistyczne	https://www.gov.pl/zagospodarowanieprzestrzenne/app/StrefaPlanistyczna/PL.ZIPPZP.11671/180710-POG/1POG-2SI/20250418T092403
wydzialenie planistyczne	https://www.gov.pl/zagospodarowanieprzestrzenne/app/StrefaPlanistyczna/PL.ZIPPZP.11671/180710-POG/1POG-1SJ/20250418T092403
wydzialenie planistyczne	https://www.gov.pl/zagospodarowanieprzestrzenne/app/StrefaPlanistyczna/PL.ZIPPZP.11671/180710-POG/1POG-1SC

	/20250429T072643
wydzialenie planistyczne	https://www.gov.pl/zagospodarowanieprzestrzenne/app/StrefaPlanistyczna/PL.ZIPPZP.11671/180710-POG/1POG-1SZ/20250428T105206
wydzialenie planistyczne	https://www.gov.pl/zagospodarowanieprzestrzenne/app/StrefaPlanistyczna/PL.ZIPPZP.11671/180710-POG/1POG-39SZ/20250506T114257
wydzialenie planistyczne	https://www.gov.pl/zagospodarowanieprzestrzenne/app/StrefaPlanistyczna/PL.ZIPPZP.11671/180710-POG/1POG-2SZ/20260211T110209
wydzialenie planistyczne	https://www.gov.pl/zagospodarowanieprzestrzenne/app/StrefaPlanistyczna/PL.ZIPPZP.11671/180710-POG/1POG-4SI/20250506T073049
wydzialenie planistyczne	https://www.gov.pl/zagospodarowanieprzestrzenne/app/StrefaPlanistyczna/PL.ZIPPZP.11671/180710-POG/1POG-6SJ/20250418T092403
wydzialenie planistyczne	https://www.gov.pl/zagospodarowanieprzestrzenne/app/StrefaPlanistyczna/PL.ZIPPZP.11671/180710-POG/1POG-7SJ/20260211T115135
wydzialenie planistyczne	https://www.gov.pl/zagospodarowanieprzestrzenne/app/StrefaPlanistyczna/PL.ZIPPZP.11671/180710-POG/1POG-55SJ/20260211T110633
wydzialenie planistyczne	https://www.gov.pl/zagospodarowanieprzestrzenne/app/StrefaPlanistyczna/PL.ZIPPZP.11671/180710-POG/1POG-32SU/20250429T083207
wydzialenie planistyczne	https://www.gov.pl/zagospodarowanieprzestrzenne/app/StrefaPlanistyczna/PL.ZIPPZP.11671/180710-POG/1POG-56SJ/20260211T111550
wydzialenie planistyczne	https://www.gov.pl/zagospodarowanieprzestrzenne/app/StrefaPlanistyczna/PL.ZIPPZP.11671/180710-POG/1POG-8SJ/20250418T092403
wydzialenie planistyczne	https://www.gov.pl/zagospodarowanieprzestrzenne/app/StrefaPlanistyczna/PL.ZIPPZP.11671/180710-POG/1POG-9SJ/20250506T082518
wydzialenie planistyczne	https://www.gov.pl/zagospodarowanieprzestrzenne/app/StrefaPlanistyczna/PL.ZIPPZP.11671/180710-POG/1POG-11SJ/20250418T092403
wydzialenie planistyczne	https://www.gov.pl/zagospodarowanieprzestrzenne/app/StrefaPlanistyczna/PL.ZIPPZP.11671/180710-POG/1POG-12SJ/20250418T092403
wydzialenie planistyczne	https://www.gov.pl/zagospodarowanieprzestrzenne/app/StrefaPlanistyczna/PL.ZIPPZP.11671/180710-POG/1POG-4SU/20260211T115614
wydzialenie planistyczne	https://www.gov.pl/zagospodarowanieprzestrzenne/app/StrefaPlanistyczna/PL.ZIPPZP.11671/180710-POG/1POG-6SU/20260211T120216
wydzialenie planistyczne	https://www.gov.pl/zagospodarowanieprzestrzenne/app/StrefaPlanistyczna/PL.ZIPPZP.11671/180710-POG/1POG-5SZ/20260211T113823
wydzialenie planistyczne	https://www.gov.pl/zagospodarowanieprzestrzenne/app/StrefaPlanistyczna/PL.ZIPPZP.11671/180710-POG/1POG-13SJ

	/20260211T115713
wydzialenie planistyczne	https://www.gov.pl/zagospodarowanieprzestrzenne/app/StrefaPlanistyczna/PL.ZIPPZP.11671/180710-POG/1POG-14SJ/20250418T092403
wydzialenie planistyczne	https://www.gov.pl/zagospodarowanieprzestrzenne/app/StrefaPlanistyczna/PL.ZIPPZP.11671/180710-POG/1POG-25C/20250418T092403
wydzialenie planistyczne	https://www.gov.pl/zagospodarowanieprzestrzenne/app/StrefaPlanistyczna/PL.ZIPPZP.11671/180710-POG/1POG-75U/20250418T092403
wydzialenie planistyczne	https://www.gov.pl/zagospodarowanieprzestrzenne/app/StrefaPlanistyczna/PL.ZIPPZP.11671/180710-POG/1POG-15SJ/20250418T092403
wydzialenie planistyczne	https://www.gov.pl/zagospodarowanieprzestrzenne/app/StrefaPlanistyczna/PL.ZIPPZP.11671/180710-POG/1POG-10SN/20260211T121108
wydzialenie planistyczne	https://www.gov.pl/zagospodarowanieprzestrzenne/app/StrefaPlanistyczna/PL.ZIPPZP.11671/180710-POG/1POG-58SJ/20260216T143741
wydzialenie planistyczne	https://www.gov.pl/zagospodarowanieprzestrzenne/app/StrefaPlanistyczna/PL.ZIPPZP.11671/180710-POG/1POG-33SZ/20260213T123315
wydzialenie planistyczne	https://www.gov.pl/zagospodarowanieprzestrzenne/app/StrefaPlanistyczna/PL.ZIPPZP.11671/180710-POG/1POG-57SJ/20260211T114655
wydzialenie planistyczne	https://www.gov.pl/zagospodarowanieprzestrzenne/app/StrefaPlanistyczna/PL.ZIPPZP.11671/180710-POG/1POG-4SZ/20250418T092403
wydzialenie planistyczne	https://www.gov.pl/zagospodarowanieprzestrzenne/app/StrefaPlanistyczna/PL.ZIPPZP.11671/180710-POG/1POG-16SJ/20250418T092403
wydzialenie planistyczne	https://www.gov.pl/zagospodarowanieprzestrzenne/app/StrefaPlanistyczna/PL.ZIPPZP.11671/180710-POG/1POG-85U/20250506T100134
wydzialenie planistyczne	https://www.gov.pl/zagospodarowanieprzestrzenne/app/StrefaPlanistyczna/PL.ZIPPZP.11671/180710-POG/1POG-19SJ/20250425T132053
wydzialenie planistyczne	https://www.gov.pl/zagospodarowanieprzestrzenne/app/StrefaPlanistyczna/PL.ZIPPZP.11671/180710-POG/1POG-6SZ/20260211T140753
wydzialenie planistyczne	https://www.gov.pl/zagospodarowanieprzestrzenne/app/StrefaPlanistyczna/PL.ZIPPZP.11671/180710-POG/1POG-23SJ/20250506T095337
wydzialenie planistyczne	https://www.gov.pl/zagospodarowanieprzestrzenne/app/StrefaPlanistyczna/PL.ZIPPZP.11671/180710-POG/1POG-105U/20250418T092403
wydzialenie planistyczne	https://www.gov.pl/zagospodarowanieprzestrzenne/app/StrefaPlanistyczna/PL.ZIPPZP.11671/180710-POG/1POG-115U/20250418T092403
wydzialenie planistyczne	https://www.gov.pl/zagospodarowanieprzestrzenne/app/StrefaPlanistyczna/PL.ZIPPZP.11671/180710-POG/1POG-22SJ

	/20260211T141946
wydzialenie planistyczne	https://www.gov.pl/zagospodarowanieprzestrzenne/app/StrefaPlanistyczna/PL.ZIPPZP.11671/180710-POG/1POG-45C/20250506T101725
wydzialenie planistyczne	https://www.gov.pl/zagospodarowanieprzestrzenne/app/StrefaPlanistyczna/PL.ZIPPZP.11671/180710-POG/1POG-17SU/20260211T143149
wydzialenie planistyczne	https://www.gov.pl/zagospodarowanieprzestrzenne/app/StrefaPlanistyczna/PL.ZIPPZP.11671/180710-POG/1POG-33SJ/20250418T092403
wydzialenie planistyczne	https://www.gov.pl/zagospodarowanieprzestrzenne/app/StrefaPlanistyczna/PL.ZIPPZP.11671/180710-POG/1POG-32SJ/20250418T092403
wydzialenie planistyczne	https://www.gov.pl/zagospodarowanieprzestrzenne/app/StrefaPlanistyczna/PL.ZIPPZP.11671/180710-POG/1POG-16SU/20250418T092403
wydzialenie planistyczne	https://www.gov.pl/zagospodarowanieprzestrzenne/app/StrefaPlanistyczna/PL.ZIPPZP.11671/180710-POG/1POG-30SJ/20250418T092403
wydzialenie planistyczne	https://www.gov.pl/zagospodarowanieprzestrzenne/app/StrefaPlanistyczna/PL.ZIPPZP.11671/180710-POG/1POG-29SJ/20260216T121447
wydzialenie planistyczne	https://www.gov.pl/zagospodarowanieprzestrzenne/app/StrefaPlanistyczna/PL.ZIPPZP.11671/180710-POG/1POG-26SJ/20250418T092403
wydzialenie planistyczne	https://www.gov.pl/zagospodarowanieprzestrzenne/app/StrefaPlanistyczna/PL.ZIPPZP.11671/180710-POG/1POG-27SJ/20250418T092403
wydzialenie planistyczne	https://www.gov.pl/zagospodarowanieprzestrzenne/app/StrefaPlanistyczna/PL.ZIPPZP.11671/180710-POG/1POG-28SJ/20250418T092403
wydzialenie planistyczne	https://www.gov.pl/zagospodarowanieprzestrzenne/app/StrefaPlanistyczna/PL.ZIPPZP.11671/180710-POG/1POG-18SZ/20250418T092403
wydzialenie planistyczne	https://www.gov.pl/zagospodarowanieprzestrzenne/app/StrefaPlanistyczna/PL.ZIPPZP.11671/180710-POG/1POG-7SZ/20250506T094307
wydzialenie planistyczne	https://www.gov.pl/zagospodarowanieprzestrzenne/app/StrefaPlanistyczna/PL.ZIPPZP.11671/180710-POG/1POG-8SZ/20250418T092403
wydzialenie planistyczne	https://www.gov.pl/zagospodarowanieprzestrzenne/app/StrefaPlanistyczna/PL.ZIPPZP.11671/180710-POG/1POG-9SZ/20250418T092403
wydzialenie planistyczne	https://www.gov.pl/zagospodarowanieprzestrzenne/app/StrefaPlanistyczna/PL.ZIPPZP.11671/180710-POG/1POG-15W/20260211T140024
wydzialenie planistyczne	https://www.gov.pl/zagospodarowanieprzestrzenne/app/StrefaPlanistyczna/PL.ZIPPZP.11671/180710-POG/1POG-9SU/20250418T092403
wydzialenie planistyczne	https://www.gov.pl/zagospodarowanieprzestrzenne/app/StrefaPlanistyczna/PL.ZIPPZP.11671/180710-POG/1POG-5SW/20250418T092403

	/20250425T132331
wydzialenie planistyczne	https://www.gov.pl/zagospodarowanieprzestrzenne/app/StrefaPlanistyczna/PL.ZIPPZP.11671/180710-POG/1POG-8SN/20250418T092403
wydzialenie planistyczne	https://www.gov.pl/zagospodarowanieprzestrzenne/app/StrefaPlanistyczna/PL.ZIPPZP.11671/180710-POG/1POG-25SN/20250425T133908
wydzialenie planistyczne	https://www.gov.pl/zagospodarowanieprzestrzenne/app/StrefaPlanistyczna/PL.ZIPPZP.11671/180710-POG/1POG-3SC/20250429T083012
wydzialenie planistyczne	https://www.gov.pl/zagospodarowanieprzestrzenne/app/StrefaPlanistyczna/PL.ZIPPZP.11671/180710-POG/1POG-31SJ/20260212T112044
wydzialenie planistyczne	https://www.gov.pl/zagospodarowanieprzestrzenne/app/StrefaPlanistyczna/PL.ZIPPZP.11671/180710-POG/1POG-19SZ/20250418T092403
wydzialenie planistyczne	https://www.gov.pl/zagospodarowanieprzestrzenne/app/StrefaPlanistyczna/PL.ZIPPZP.11671/180710-POG/1POG-21SJ/20260211T143618
wydzialenie planistyczne	https://www.gov.pl/zagospodarowanieprzestrzenne/app/StrefaPlanistyczna/PL.ZIPPZP.11671/180710-POG/1POG-5SI/20250418T092403
wydzialenie planistyczne	https://www.gov.pl/zagospodarowanieprzestrzenne/app/StrefaPlanistyczna/PL.ZIPPZP.11671/180710-POG/1POG-16SN/20250418T092403
wydzialenie planistyczne	https://www.gov.pl/zagospodarowanieprzestrzenne/app/StrefaPlanistyczna/PL.ZIPPZP.11671/180710-POG/1POG-10SZ/20250506T093057
wydzialenie planistyczne	https://www.gov.pl/zagospodarowanieprzestrzenne/app/StrefaPlanistyczna/PL.ZIPPZP.11671/180710-POG/1POG-12SZ/20250418T092403
wydzialenie planistyczne	https://www.gov.pl/zagospodarowanieprzestrzenne/app/StrefaPlanistyczna/PL.ZIPPZP.11671/180710-POG/1POG-5SC/20260212T085223
wydzialenie planistyczne	https://www.gov.pl/zagospodarowanieprzestrzenne/app/StrefaPlanistyczna/PL.ZIPPZP.11671/180710-POG/1POG-13SZ/20250418T092403
wydzialenie planistyczne	https://www.gov.pl/zagospodarowanieprzestrzenne/app/StrefaPlanistyczna/PL.ZIPPZP.11671/180710-POG/1POG-16SZ/20260212T085616
wydzialenie planistyczne	https://www.gov.pl/zagospodarowanieprzestrzenne/app/StrefaPlanistyczna/PL.ZIPPZP.11671/180710-POG/1POG-13SN/20260212T085835
wydzialenie planistyczne	https://www.gov.pl/zagospodarowanieprzestrzenne/app/StrefaPlanistyczna/PL.ZIPPZP.11671/180710-POG/1POG-6SC/20250506T091637
wydzialenie planistyczne	https://www.gov.pl/zagospodarowanieprzestrzenne/app/StrefaPlanistyczna/PL.ZIPPZP.11671/180710-POG/1POG-7SC/20250506T091359
wydzialenie planistyczne	https://www.gov.pl/zagospodarowanieprzestrzenne/app/StrefaPlanistyczna/PL.ZIPPZP.11671/180710-POG/1POG-11SZ

	/20260212T084823
wydzialenie planistyczne	https://www.gov.pl/zagospodarowanieprzestrzenne/app/StrefaPlanistyczna/PL.ZIPPZP.11671/180710-POG/1POG-14SU/20260212T085139
wydzialenie planistyczne	https://www.gov.pl/zagospodarowanieprzestrzenne/app/StrefaPlanistyczna/PL.ZIPPZP.11671/180710-POG/1POG-12SN/20260212T085147
wydzialenie planistyczne	https://www.gov.pl/zagospodarowanieprzestrzenne/app/StrefaPlanistyczna/PL.ZIPPZP.11671/180710-POG/1POG-11SN/20260212T084814
wydzialenie planistyczne	https://www.gov.pl/zagospodarowanieprzestrzenne/app/StrefaPlanistyczna/PL.ZIPPZP.11671/180710-POG/1POG-17SZ/20250506T090848
wydzialenie planistyczne	https://www.gov.pl/zagospodarowanieprzestrzenne/app/StrefaPlanistyczna/PL.ZIPPZP.11671/180710-POG/1POG-36SJ/20250418T092403
wydzialenie planistyczne	https://www.gov.pl/zagospodarowanieprzestrzenne/app/StrefaPlanistyczna/PL.ZIPPZP.11671/180710-POG/1POG-34SJ/20260212T112946
wydzialenie planistyczne	https://www.gov.pl/zagospodarowanieprzestrzenne/app/StrefaPlanistyczna/PL.ZIPPZP.11671/180710-POG/1POG-35SJ/20250418T092403
wydzialenie planistyczne	https://www.gov.pl/zagospodarowanieprzestrzenne/app/StrefaPlanistyczna/PL.ZIPPZP.11671/180710-POG/1POG-20SZ/20250418T092403
wydzialenie planistyczne	https://www.gov.pl/zagospodarowanieprzestrzenne/app/StrefaPlanistyczna/PL.ZIPPZP.11671/180710-POG/1POG-37SJ/20260212T113733
wydzialenie planistyczne	https://www.gov.pl/zagospodarowanieprzestrzenne/app/StrefaPlanistyczna/PL.ZIPPZP.11671/180710-POG/1POG-38SJ/20250418T092403
wydzialenie planistyczne	https://www.gov.pl/zagospodarowanieprzestrzenne/app/StrefaPlanistyczna/PL.ZIPPZP.11671/180710-POG/1POG-21SZ/20250418T092403
wydzialenie planistyczne	https://www.gov.pl/zagospodarowanieprzestrzenne/app/StrefaPlanistyczna/PL.ZIPPZP.11671/180710-POG/1POG-39SJ/20260212T120130
wydzialenie planistyczne	https://www.gov.pl/zagospodarowanieprzestrzenne/app/StrefaPlanistyczna/PL.ZIPPZP.11671/180710-POG/1POG-42SJ/20250418T092403
wydzialenie planistyczne	https://www.gov.pl/zagospodarowanieprzestrzenne/app/StrefaPlanistyczna/PL.ZIPPZP.11671/180710-POG/1POG-2SW/20250418T092403
wydzialenie planistyczne	https://www.gov.pl/zagospodarowanieprzestrzenne/app/StrefaPlanistyczna/PL.ZIPPZP.11671/180710-POG/1POG-40SJ/20250418T092403
wydzialenie planistyczne	https://www.gov.pl/zagospodarowanieprzestrzenne/app/StrefaPlanistyczna/PL.ZIPPZP.11671/180710-POG/1POG-41SJ/20250418T092403
wydzialenie planistyczne	https://www.gov.pl/zagospodarowanieprzestrzenne/app/StrefaPlanistyczna/PL.ZIPPZP.11671/180710-POG/1POG-43SJ

	/20250418T092403
wydzialenie planistyczne	https://www.gov.pl/zagospodarowanieprzestrzenne/app/StrefaPlanistyczna/PL.ZIPPZP.11671/180710-POG/1POG-6SW/20250428T095531
wydzialenie planistyczne	https://www.gov.pl/zagospodarowanieprzestrzenne/app/StrefaPlanistyczna/PL.ZIPPZP.11671/180710-POG/1POG-45SJ/20250418T092403
wydzialenie planistyczne	https://www.gov.pl/zagospodarowanieprzestrzenne/app/StrefaPlanistyczna/PL.ZIPPZP.11671/180710-POG/1POG-15SU/20250428T095003
wydzialenie planistyczne	https://www.gov.pl/zagospodarowanieprzestrzenne/app/StrefaPlanistyczna/PL.ZIPPZP.11671/180710-POG/1POG-69SJ/20260212T115031
wydzialenie planistyczne	https://www.gov.pl/zagospodarowanieprzestrzenne/app/StrefaPlanistyczna/PL.ZIPPZP.11671/180710-POG/1POG-20SU/20250428T100113
wydzialenie planistyczne	https://www.gov.pl/zagospodarowanieprzestrzenne/app/StrefaPlanistyczna/PL.ZIPPZP.11671/180710-POG/1POG-49SJ/20250418T092403
wydzialenie planistyczne	https://www.gov.pl/zagospodarowanieprzestrzenne/app/StrefaPlanistyczna/PL.ZIPPZP.11671/180710-POG/1POG-21SU/20250418T092403
wydzialenie planistyczne	https://www.gov.pl/zagospodarowanieprzestrzenne/app/StrefaPlanistyczna/PL.ZIPPZP.11671/180710-POG/1POG-46SJ/20260212T143744
wydzialenie planistyczne	https://www.gov.pl/zagospodarowanieprzestrzenne/app/StrefaPlanistyczna/PL.ZIPPZP.11671/180710-POG/1POG-47SJ/20260216T143532
wydzialenie planistyczne	https://www.gov.pl/zagospodarowanieprzestrzenne/app/StrefaPlanistyczna/PL.ZIPPZP.11671/180710-POG/1POG-48SJ/20250418T092403
wydzialenie planistyczne	https://www.gov.pl/zagospodarowanieprzestrzenne/app/StrefaPlanistyczna/PL.ZIPPZP.11671/180710-POG/1POG-9SC/20250418T092403
wydzialenie planistyczne	https://www.gov.pl/zagospodarowanieprzestrzenne/app/StrefaPlanistyczna/PL.ZIPPZP.11671/180710-POG/1POG-23SZ/20250418T092403
wydzialenie planistyczne	https://www.gov.pl/zagospodarowanieprzestrzenne/app/StrefaPlanistyczna/PL.ZIPPZP.11671/180710-POG/1POG-51SJ/20250418T092403
wydzialenie planistyczne	https://www.gov.pl/zagospodarowanieprzestrzenne/app/StrefaPlanistyczna/PL.ZIPPZP.11671/180710-POG/1POG-52SJ/20250429T075151
wydzialenie planistyczne	https://www.gov.pl/zagospodarowanieprzestrzenne/app/StrefaPlanistyczna/PL.ZIPPZP.11671/180710-POG/1POG-53SJ/20260213T105043
wydzialenie planistyczne	https://www.gov.pl/zagospodarowanieprzestrzenne/app/StrefaPlanistyczna/PL.ZIPPZP.11671/180710-POG/1POG-18SJ/20250506T114023
wydzialenie planistyczne	https://www.gov.pl/zagospodarowanieprzestrzenne/app/StrefaPlanistyczna/PL.ZIPPZP.11671/180710-POG/1POG-26SU

	/20250418T092403
wydzialenie planistyczne	https://www.gov.pl/zagospodarowanieprzestrzenne/app/StrefaPlanistyczna/PL.ZIPPZP.11671/180710-POG/1POG-24SZ/20250418T092403
wydzialenie planistyczne	https://www.gov.pl/zagospodarowanieprzestrzenne/app/StrefaPlanistyczna/PL.ZIPPZP.11671/180710-POG/1POG-23SU/20260212T122516
wydzialenie planistyczne	https://www.gov.pl/zagospodarowanieprzestrzenne/app/StrefaPlanistyczna/PL.ZIPPZP.11671/180710-POG/1POG-74SJ/20260213T104039
wydzialenie planistyczne	https://www.gov.pl/zagospodarowanieprzestrzenne/app/StrefaPlanistyczna/PL.ZIPPZP.11671/180710-POG/1POG-75SJ/20260213T104225
wydzialenie planistyczne	https://www.gov.pl/zagospodarowanieprzestrzenne/app/StrefaPlanistyczna/PL.ZIPPZP.11671/180710-POG/1POG-22SZ/20250418T092403
wydzialenie planistyczne	https://www.gov.pl/zagospodarowanieprzestrzenne/app/StrefaPlanistyczna/PL.ZIPPZP.11671/180710-POG/1POG-50SJ/20250418T092403
wydzialenie planistyczne	https://www.gov.pl/zagospodarowanieprzestrzenne/app/StrefaPlanistyczna/PL.ZIPPZP.11671/180710-POG/1POG-8SC/20250506T105841
wydzialenie planistyczne	https://www.gov.pl/zagospodarowanieprzestrzenne/app/StrefaPlanistyczna/PL.ZIPPZP.11671/180710-POG/1POG-27SZ/20250418T092403
wydzialenie planistyczne	https://www.gov.pl/zagospodarowanieprzestrzenne/app/StrefaPlanistyczna/PL.ZIPPZP.11671/180710-POG/1POG-25SZ/20250418T092403
wydzialenie planistyczne	https://www.gov.pl/zagospodarowanieprzestrzenne/app/StrefaPlanistyczna/PL.ZIPPZP.11671/180710-POG/1POG-26SZ/20250418T092403
wydzialenie planistyczne	https://www.gov.pl/zagospodarowanieprzestrzenne/app/StrefaPlanistyczna/PL.ZIPPZP.11671/180710-POG/1POG-3SW/20260213T110852
wydzialenie planistyczne	https://www.gov.pl/zagospodarowanieprzestrzenne/app/StrefaPlanistyczna/PL.ZIPPZP.11671/180710-POG/1POG-20SN/20250418T092403
wydzialenie planistyczne	https://www.gov.pl/zagospodarowanieprzestrzenne/app/StrefaPlanistyczna/PL.ZIPPZP.11671/180710-POG/1POG-21SN/20260213T112549
wydzialenie planistyczne	https://www.gov.pl/zagospodarowanieprzestrzenne/app/StrefaPlanistyczna/PL.ZIPPZP.11671/180710-POG/1POG-10SC/20250418T092403
wydzialenie planistyczne	https://www.gov.pl/zagospodarowanieprzestrzenne/app/StrefaPlanistyczna/PL.ZIPPZP.11671/180710-POG/1POG-11SC/20250418T092403
wydzialenie planistyczne	https://www.gov.pl/zagospodarowanieprzestrzenne/app/StrefaPlanistyczna/PL.ZIPPZP.11671/180710-POG/1POG-6SI/20250418T092403
wydzialenie planistyczne	https://www.gov.pl/zagospodarowanieprzestrzenne/app/StrefaPlanistyczna/PL.ZIPPZP.11671/180710-POG/1POG-4SW/20250418T092403

	/20250418T092403
wydzialenie planistyczne	https://www.gov.pl/zagospodarowanieprzestrzenne/app/StrefaPlanistyczna/PL.ZIPPZP.11671/180710-POG/1POG-8SW/20260213T121650
wydzialenie planistyczne	https://www.gov.pl/zagospodarowanieprzestrzenne/app/StrefaPlanistyczna/PL.ZIPPZP.11671/180710-POG/1POG-27SU/20250418T092403
wydzialenie planistyczne	https://www.gov.pl/zagospodarowanieprzestrzenne/app/StrefaPlanistyczna/PL.ZIPPZP.11671/180710-POG/1POG-1SG/20250429T083411
wydzialenie planistyczne	https://www.gov.pl/zagospodarowanieprzestrzenne/app/StrefaPlanistyczna/PL.ZIPPZP.11671/180710-POG/1POG-29SZ/20250418T092403
wydzialenie planistyczne	https://www.gov.pl/zagospodarowanieprzestrzenne/app/StrefaPlanistyczna/PL.ZIPPZP.11671/180710-POG/1POG-29SU/20250418T092403
wydzialenie planistyczne	https://www.gov.pl/zagospodarowanieprzestrzenne/app/StrefaPlanistyczna/PL.ZIPPZP.11671/180710-POG/1POG-80SJ/20260213T122009
wydzialenie planistyczne	https://www.gov.pl/zagospodarowanieprzestrzenne/app/StrefaPlanistyczna/PL.ZIPPZP.11671/180710-POG/1POG-30SU/20260213T122141
wydzialenie planistyczne	https://www.gov.pl/zagospodarowanieprzestrzenne/app/StrefaPlanistyczna/PL.ZIPPZP.11671/180710-POG/1POG-79SJ/20260213T121900
wydzialenie planistyczne	https://www.gov.pl/zagospodarowanieprzestrzenne/app/StrefaPlanistyczna/PL.ZIPPZP.11671/180710-POG/1POG-12SC/20250418T092403
wydzialenie planistyczne	https://www.gov.pl/zagospodarowanieprzestrzenne/app/StrefaPlanistyczna/PL.ZIPPZP.11671/180710-POG/1POG-30SZ/20250418T092403
wydzialenie planistyczne	https://www.gov.pl/zagospodarowanieprzestrzenne/app/StrefaPlanistyczna/PL.ZIPPZP.11671/180710-POG/1POG-31SU/20250418T092403
wydzialenie planistyczne	https://www.gov.pl/zagospodarowanieprzestrzenne/app/StrefaPlanistyczna/PL.ZIPPZP.11671/180710-POG/1POG-31SZ/20250418T092403
wydzialenie planistyczne	https://www.gov.pl/zagospodarowanieprzestrzenne/app/StrefaPlanistyczna/PL.ZIPPZP.11671/180710-POG/1POG-32SZ/20250418T092403
wydzialenie planistyczne	https://www.gov.pl/zagospodarowanieprzestrzenne/app/StrefaPlanistyczna/PL.ZIPPZP.11671/180710-POG/1POG-34SZ/20250418T092403
wydzialenie planistyczne	https://www.gov.pl/zagospodarowanieprzestrzenne/app/StrefaPlanistyczna/PL.ZIPPZP.11671/180710-POG/1POG-15SC/20250418T092403
wydzialenie planistyczne	https://www.gov.pl/zagospodarowanieprzestrzenne/app/StrefaPlanistyczna/PL.ZIPPZP.11671/180710-POG/1POG-13SC/20250418T092403
wydzialenie planistyczne	https://www.gov.pl/zagospodarowanieprzestrzenne/app/StrefaPlanistyczna/PL.ZIPPZP.11671/180710-POG/1POG-16SC/20250418T092403

	/20250418T092403
wydzialenie planistyczne	https://www.gov.pl/zagospodarowanieprzestrzenne/app/StrefaPlanistyczna/PL.ZIPPZP.11671/180710-POG/1POG-14SC/20250418T092403
wydzialenie planistyczne	https://www.gov.pl/zagospodarowanieprzestrzenne/app/StrefaPlanistyczna/PL.ZIPPZP.11671/180710-POG/1POG-1SK/20260216T144051
wydzialenie planistyczne	https://www.gov.pl/zagospodarowanieprzestrzenne/app/StrefaPlanistyczna/PL.ZIPPZP.11671/180710-POG/1POG-23SN/20260211T130239
wydzialenie planistyczne	https://www.gov.pl/zagospodarowanieprzestrzenne/app/StrefaPlanistyczna/PL.ZIPPZP.11671/180710-POG/1POG-1SR/20250428T103931
wydzialenie planistyczne	https://www.gov.pl/zagospodarowanieprzestrzenne/app/StrefaPlanistyczna/PL.ZIPPZP.11671/180710-POG/1POG-25SJ/20260213T110907
wydzialenie planistyczne	https://www.gov.pl/zagospodarowanieprzestrzenne/app/StrefaPlanistyczna/PL.ZIPPZP.11671/180710-POG/1POG-24SJ/20260213T110852
wydzialenie planistyczne	https://www.gov.pl/zagospodarowanieprzestrzenne/app/StrefaPlanistyczna/PL.ZIPPZP.11671/180710-POG/1POG-35SZ/20250424T103248
wydzialenie planistyczne	https://www.gov.pl/zagospodarowanieprzestrzenne/app/StrefaPlanistyczna/PL.ZIPPZP.11671/180710-POG/1POG-36SZ/20250424T103342
wydzialenie planistyczne	https://www.gov.pl/zagospodarowanieprzestrzenne/app/StrefaPlanistyczna/PL.ZIPPZP.11671/180710-POG/1POG-37SZ/20250424T103428
wydzialenie planistyczne	https://www.gov.pl/zagospodarowanieprzestrzenne/app/StrefaPlanistyczna/PL.ZIPPZP.11671/180710-POG/1POG-38SZ/20250506T103319
wydzialenie planistyczne	https://www.gov.pl/zagospodarowanieprzestrzenne/app/StrefaPlanistyczna/PL.ZIPPZP.11671/180710-POG/1POG-2SN/20260211T103310
wydzialenie planistyczne	https://www.gov.pl/zagospodarowanieprzestrzenne/app/StrefaPlanistyczna/PL.ZIPPZP.11671/180710-POG/1POG-12SU/20250506T113729
wydzialenie planistyczne	https://www.gov.pl/zagospodarowanieprzestrzenne/app/StrefaPlanistyczna/PL.ZIPPZP.11671/180710-POG/1POG-17SN/20250425T133655
wydzialenie planistyczne	https://www.gov.pl/zagospodarowanieprzestrzenne/app/StrefaPlanistyczna/PL.ZIPPZP.11671/180710-POG/1POG-26SN/20250425T134334
wydzialenie planistyczne	https://www.gov.pl/zagospodarowanieprzestrzenne/app/StrefaPlanistyczna/PL.ZIPPZP.11671/180710-POG/1POG-20SJ/20260211T142607
wydzialenie planistyczne	https://www.gov.pl/zagospodarowanieprzestrzenne/app/StrefaPlanistyczna/PL.ZIPPZP.11671/180710-POG/1POG-44SJ/20250428T095556
wydzialenie planistyczne	https://www.gov.pl/zagospodarowanieprzestrzenne/app/StrefaPlanistyczna/PL.ZIPPZP.11671/180710-POG/1POG-68SJ

	/20260212T114658
wydzialenie planistyczne	https://www.gov.pl/zagospodarowanieprzestrzenne/app/StrefaPlanistyczna/PL.ZIPPZP.11671/180710-POG/1POG-30SN/20250428T103255
wydzialenie planistyczne	https://www.gov.pl/zagospodarowanieprzestrzenne/app/StrefaPlanistyczna/PL.ZIPPZP.11671/180710-POG/1POG-31SN/20250428T103548
wydzialenie planistyczne	https://www.gov.pl/zagospodarowanieprzestrzenne/app/StrefaPlanistyczna/PL.ZIPPZP.11671/180710-POG/1POG-7SW/20250428T104012
wydzialenie planistyczne	https://www.gov.pl/zagospodarowanieprzestrzenne/app/StrefaPlanistyczna/PL.ZIPPZP.11671/180710-POG/1POG-64SJ/20260211T142239
wydzialenie planistyczne	https://www.gov.pl/zagospodarowanieprzestrzenne/app/StrefaPlanistyczna/PL.ZIPPZP.11671/180710-POG/1POG-2SK/20260213T122125
wydzialenie planistyczne	https://www.gov.pl/zagospodarowanieprzestrzenne/app/StrefaPlanistyczna/PL.ZIPPZP.11671/180710-POG/1POG-4SJ/20260216T143741
wydzialenie planistyczne	https://www.gov.pl/zagospodarowanieprzestrzenne/app/StrefaPlanistyczna/PL.ZIPPZP.11671/180710-POG/1POG-32SN/20260211T111309
wydzialenie planistyczne	https://www.gov.pl/zagospodarowanieprzestrzenne/app/StrefaPlanistyczna/PL.ZIPPZP.11671/180710-POG/1POG-29SN/20250506T114141
wydzialenie planistyczne	https://www.gov.pl/zagospodarowanieprzestrzenne/app/StrefaPlanistyczna/PL.ZIPPZP.11671/180710-POG/1POG-15SZ/20260212T092143
wydzialenie planistyczne	https://www.gov.pl/zagospodarowanieprzestrzenne/app/StrefaPlanistyczna/PL.ZIPPZP.11671/180710-POG/1POG-67SJ/20260212T112922
wydzialenie planistyczne	https://www.gov.pl/zagospodarowanieprzestrzenne/app/StrefaPlanistyczna/PL.ZIPPZP.11671/180710-POG/1POG-35SU/20260212T101911
wydzialenie planistyczne	https://www.gov.pl/zagospodarowanieprzestrzenne/app/StrefaPlanistyczna/PL.ZIPPZP.11671/180710-POG/1POG-17SJ/20260216T144626
wydzialenie planistyczne	https://www.gov.pl/zagospodarowanieprzestrzenne/app/StrefaPlanistyczna/PL.ZIPPZP.11671/180710-POG/1POG-9SN/20260211T142937
wydzialenie planistyczne	https://www.gov.pl/zagospodarowanieprzestrzenne/app/StrefaPlanistyczna/PL.ZIPPZP.11671/180710-POG/1POG-22SU/20260212T123023
wydzialenie planistyczne	https://www.gov.pl/zagospodarowanieprzestrzenne/app/StrefaPlanistyczna/PL.ZIPPZP.11671/180710-POG/1POG-33SN/20260211T114144
wydzialenie planistyczne	https://www.gov.pl/zagospodarowanieprzestrzenne/app/StrefaPlanistyczna/PL.ZIPPZP.11671/180710-POG/1POG-40SZ/20260212T122146
wydzialenie planistyczne	https://www.gov.pl/zagospodarowanieprzestrzenne/app/StrefaPlanistyczna/PL.ZIPPZP.11671/180710-POG/1POG-14SZ

	/20260218T082257
wydzialenie planistyczne	https://www.gov.pl/zagospodarowanieprzestrzenne/app/StrefaPlanistyczna/PL.ZIPPZP.11671/180710-POG/1POG-73SJ/20260213T100705
wydzialenie planistyczne	https://www.gov.pl/zagospodarowanieprzestrzenne/app/StrefaPlanistyczna/PL.ZIPPZP.11671/180710-POG/1POG-54SJ/20260211T110324
wydzialenie planistyczne	https://www.gov.pl/zagospodarowanieprzestrzenne/app/StrefaPlanistyczna/PL.ZIPPZP.11671/180710-POG/1POG-3SZ/20260211T110910
wydzialenie planistyczne	https://www.gov.pl/zagospodarowanieprzestrzenne/app/StrefaPlanistyczna/PL.ZIPPZP.11671/180710-POG/1POG-3SN/20260211T110814
wydzialenie planistyczne	https://www.gov.pl/zagospodarowanieprzestrzenne/app/StrefaPlanistyczna/PL.ZIPPZP.11671/180710-POG/1POG-1SO/20260216T143730
wydzialenie planistyczne	https://www.gov.pl/zagospodarowanieprzestrzenne/app/StrefaPlanistyczna/PL.ZIPPZP.11671/180710-POG/1POG-4SN/20260211T111401
wydzialenie planistyczne	https://www.gov.pl/zagospodarowanieprzestrzenne/app/StrefaPlanistyczna/PL.ZIPPZP.11671/180710-POG/1POG-10SJ/20250429T083323
wydzialenie planistyczne	https://www.gov.pl/zagospodarowanieprzestrzenne/app/StrefaPlanistyczna/PL.ZIPPZP.11671/180710-POG/1POG-34SN/20260211T120324
wydzialenie planistyczne	https://www.gov.pl/zagospodarowanieprzestrzenne/app/StrefaPlanistyczna/PL.ZIPPZP.11671/180710-POG/1POG-5SU/20260211T120530
wydzialenie planistyczne	https://www.gov.pl/zagospodarowanieprzestrzenne/app/StrefaPlanistyczna/PL.ZIPPZP.11671/180710-POG/1POG-6SN/20260211T121206
wydzialenie planistyczne	https://www.gov.pl/zagospodarowanieprzestrzenne/app/StrefaPlanistyczna/PL.ZIPPZP.11671/180710-POG/1POG-59SJ/20260211T120625
wydzialenie planistyczne	https://www.gov.pl/zagospodarowanieprzestrzenne/app/StrefaPlanistyczna/PL.ZIPPZP.11671/180710-POG/1POG-60SJ/20260211T120708
wydzialenie planistyczne	https://www.gov.pl/zagospodarowanieprzestrzenne/app/StrefaPlanistyczna/PL.ZIPPZP.11671/180710-POG/1POG-48SN/20260212T113336
wydzialenie planistyczne	https://www.gov.pl/zagospodarowanieprzestrzenne/app/StrefaPlanistyczna/PL.ZIPPZP.11671/180710-POG/1POG-28SZ/20260213T114113
wydzialenie planistyczne	https://www.gov.pl/zagospodarowanieprzestrzenne/app/StrefaPlanistyczna/PL.ZIPPZP.11671/180710-POG/1POG-5SN/20260211T140350
wydzialenie planistyczne	https://www.gov.pl/zagospodarowanieprzestrzenne/app/StrefaPlanistyczna/PL.ZIPPZP.11671/180710-POG/1POG-7SN/20260211T130406
wydzialenie planistyczne	https://www.gov.pl/zagospodarowanieprzestrzenne/app/StrefaPlanistyczna/PL.ZIPPZP.11671/180710-POG/1POG-61SJ

	/20260211T140208
wydzialenie planistyczne	https://www.gov.pl/zagospodarowanieprzestrzenne/app/StrefaPlanistyczna/PL.ZIPPZP.11671/180710-POG/1POG-62SJ/20260211T140859
wydzialenie planistyczne	https://www.gov.pl/zagospodarowanieprzestrzenne/app/StrefaPlanistyczna/PL.ZIPPZP.11671/180710-POG/1POG-35SN/20260211T140618
wydzialenie planistyczne	https://www.gov.pl/zagospodarowanieprzestrzenne/app/StrefaPlanistyczna/PL.ZIPPZP.11671/180710-POG/1POG-63SJ/20260211T142109
wydzialenie planistyczne	https://www.gov.pl/zagospodarowanieprzestrzenne/app/StrefaPlanistyczna/PL.ZIPPZP.11671/180710-POG/1POG-24SN/20260211T143423
wydzialenie planistyczne	https://www.gov.pl/zagospodarowanieprzestrzenne/app/StrefaPlanistyczna/PL.ZIPPZP.11671/180710-POG/1POG-65SJ/20260211T143717
wydzialenie planistyczne	https://www.gov.pl/zagospodarowanieprzestrzenne/app/StrefaPlanistyczna/PL.ZIPPZP.11671/180710-POG/1POG-36SN/20260211T143954
wydzialenie planistyczne	https://www.gov.pl/zagospodarowanieprzestrzenne/app/StrefaPlanistyczna/PL.ZIPPZP.11671/180710-POG/1POG-40SN/20260211T145033
wydzialenie planistyczne	https://www.gov.pl/zagospodarowanieprzestrzenne/app/StrefaPlanistyczna/PL.ZIPPZP.11671/180710-POG/1POG-13SU/20260211T144305
wydzialenie planistyczne	https://www.gov.pl/zagospodarowanieprzestrzenne/app/StrefaPlanistyczna/PL.ZIPPZP.11671/180710-POG/1POG-37SN/20260211T144525
wydzialenie planistyczne	https://www.gov.pl/zagospodarowanieprzestrzenne/app/StrefaPlanistyczna/PL.ZIPPZP.11671/180710-POG/1POG-38SN/20260211T144706
wydzialenie planistyczne	https://www.gov.pl/zagospodarowanieprzestrzenne/app/StrefaPlanistyczna/PL.ZIPPZP.11671/180710-POG/1POG-39SN/20260211T144804
wydzialenie planistyczne	https://www.gov.pl/zagospodarowanieprzestrzenne/app/StrefaPlanistyczna/PL.ZIPPZP.11671/180710-POG/1POG-41SN/20260211T145145
wydzialenie planistyczne	https://www.gov.pl/zagospodarowanieprzestrzenne/app/StrefaPlanistyczna/PL.ZIPPZP.11671/180710-POG/1POG-42SN/20260212T084507
wydzialenie planistyczne	https://www.gov.pl/zagospodarowanieprzestrzenne/app/StrefaPlanistyczna/PL.ZIPPZP.11671/180710-POG/1POG-66SJ/20260212T084651
wydzialenie planistyczne	https://www.gov.pl/zagospodarowanieprzestrzenne/app/StrefaPlanistyczna/PL.ZIPPZP.11671/180710-POG/1POG-3SR/20260216T120229
wydzialenie planistyczne	https://www.gov.pl/zagospodarowanieprzestrzenne/app/StrefaPlanistyczna/PL.ZIPPZP.11671/180710-POG/1POG-43SN/20260212T085518
wydzialenie planistyczne	https://www.gov.pl/zagospodarowanieprzestrzenne/app/StrefaPlanistyczna/PL.ZIPPZP.11671/180710-POG/1POG-43SU

	/20260212T085731
wydzialenie planistyczne	https://www.gov.pl/zagospodarowanieprzestrzenne/app/StrefaPlanistyczna/PL.ZIPPZP.11671/180710-POG/1POG-34SU/20260212T085916
wydzialenie planistyczne	https://www.gov.pl/zagospodarowanieprzestrzenne/app/StrefaPlanistyczna/PL.ZIPPZP.11671/180710-POG/1POG-44SN/20260212T101534
wydzialenie planistyczne	https://www.gov.pl/zagospodarowanieprzestrzenne/app/StrefaPlanistyczna/PL.ZIPPZP.11671/180710-POG/1POG-14SN/20260212T102120
wydzialenie planistyczne	https://www.gov.pl/zagospodarowanieprzestrzenne/app/StrefaPlanistyczna/PL.ZIPPZP.11671/180710-POG/1POG-36SU/20260217T092904
wydzialenie planistyczne	https://www.gov.pl/zagospodarowanieprzestrzenne/app/StrefaPlanistyczna/PL.ZIPPZP.11671/180710-POG/1POG-45SN/20260212T103404
wydzialenie planistyczne	https://www.gov.pl/zagospodarowanieprzestrzenne/app/StrefaPlanistyczna/PL.ZIPPZP.11671/180710-POG/1POG-46SN/20260212T111107
wydzialenie planistyczne	https://www.gov.pl/zagospodarowanieprzestrzenne/app/StrefaPlanistyczna/PL.ZIPPZP.11671/180710-POG/1POG-15SN/20250506T102317
wydzialenie planistyczne	https://www.gov.pl/zagospodarowanieprzestrzenne/app/StrefaPlanistyczna/PL.ZIPPZP.11671/180710-POG/1POG-47SN/20260212T113150
wydzialenie planistyczne	https://www.gov.pl/zagospodarowanieprzestrzenne/app/StrefaPlanistyczna/PL.ZIPPZP.11671/180710-POG/1POG-56SN/20260213T101240
wydzialenie planistyczne	https://www.gov.pl/zagospodarowanieprzestrzenne/app/StrefaPlanistyczna/PL.ZIPPZP.11671/180710-POG/1POG-49SN/20260212T113524
wydzialenie planistyczne	https://www.gov.pl/zagospodarowanieprzestrzenne/app/StrefaPlanistyczna/PL.ZIPPZP.11671/180710-POG/1POG-19SU/20250418T092403
wydzialenie planistyczne	https://www.gov.pl/zagospodarowanieprzestrzenne/app/StrefaPlanistyczna/PL.ZIPPZP.11671/180710-POG/1POG-50SN/20260212T121612
wydzialenie planistyczne	https://www.gov.pl/zagospodarowanieprzestrzenne/app/StrefaPlanistyczna/PL.ZIPPZP.11671/180710-POG/1POG-76SJ/20260213T104401
wydzialenie planistyczne	https://www.gov.pl/zagospodarowanieprzestrzenne/app/StrefaPlanistyczna/PL.ZIPPZP.11671/180710-POG/1POG-51SN/20260212T121946
wydzialenie planistyczne	https://www.gov.pl/zagospodarowanieprzestrzenne/app/StrefaPlanistyczna/PL.ZIPPZP.11671/180710-POG/1POG-52SN/20260212T122052
wydzialenie planistyczne	https://www.gov.pl/zagospodarowanieprzestrzenne/app/StrefaPlanistyczna/PL.ZIPPZP.11671/180710-POG/1POG-53SN/20260212T122249
wydzialenie planistyczne	https://www.gov.pl/zagospodarowanieprzestrzenne/app/StrefaPlanistyczna/PL.ZIPPZP.11671/180710-POG/1POG-70SJ

	/20260212T122712
wydzialenie planistyczne	https://www.gov.pl/zagospodarowanieprzestrzenne/app/StrefaPlanistyczna/PL.ZIPPZP.11671/180710-POG/1POG-18SU/20260212T122614
wydzialenie planistyczne	https://www.gov.pl/zagospodarowanieprzestrzenne/app/StrefaPlanistyczna/PL.ZIPPZP.11671/180710-POG/1POG-54SN/20260212T122829
wydzialenie planistyczne	https://www.gov.pl/zagospodarowanieprzestrzenne/app/StrefaPlanistyczna/PL.ZIPPZP.11671/180710-POG/1POG-71SJ/20260212T143957
wydzialenie planistyczne	https://www.gov.pl/zagospodarowanieprzestrzenne/app/StrefaPlanistyczna/PL.ZIPPZP.11671/180710-POG/1POG-72SJ/20260216T143532
wydzialenie planistyczne	https://www.gov.pl/zagospodarowanieprzestrzenne/app/StrefaPlanistyczna/PL.ZIPPZP.11671/180710-POG/1POG-18SN/20260212T143752
wydzialenie planistyczne	https://www.gov.pl/zagospodarowanieprzestrzenne/app/StrefaPlanistyczna/PL.ZIPPZP.11671/180710-POG/1POG-55SN/20260212T144247
wydzialenie planistyczne	https://www.gov.pl/zagospodarowanieprzestrzenne/app/StrefaPlanistyczna/PL.ZIPPZP.11671/180710-POG/1POG-7SR/20260216T120109
wydzialenie planistyczne	https://www.gov.pl/zagospodarowanieprzestrzenne/app/StrefaPlanistyczna/PL.ZIPPZP.11671/180710-POG/1POG-25SU/20250418T092403
wydzialenie planistyczne	https://www.gov.pl/zagospodarowanieprzestrzenne/app/StrefaPlanistyczna/PL.ZIPPZP.11671/180710-POG/1POG-77SJ/20260213T105113
wydzialenie planistyczne	https://www.gov.pl/zagospodarowanieprzestrzenne/app/StrefaPlanistyczna/PL.ZIPPZP.11671/180710-POG/1POG-19SN/20260213T104533
wydzialenie planistyczne	https://www.gov.pl/zagospodarowanieprzestrzenne/app/StrefaPlanistyczna/PL.ZIPPZP.11671/180710-POG/1POG-78SJ/20260213T104933
wydzialenie planistyczne	https://www.gov.pl/zagospodarowanieprzestrzenne/app/StrefaPlanistyczna/PL.ZIPPZP.11671/180710-POG/1POG-58SN/20260213T110226
wydzialenie planistyczne	https://www.gov.pl/zagospodarowanieprzestrzenne/app/StrefaPlanistyczna/PL.ZIPPZP.11671/180710-POG/1POG-57SN/20260213T105336
wydzialenie planistyczne	https://www.gov.pl/zagospodarowanieprzestrzenne/app/StrefaPlanistyczna/PL.ZIPPZP.11671/180710-POG/1POG-27SN/20260217T084951
wydzialenie planistyczne	https://www.gov.pl/zagospodarowanieprzestrzenne/app/StrefaPlanistyczna/PL.ZIPPZP.11671/180710-POG/1POG-24SU/20260213T111234
wydzialenie planistyczne	https://www.gov.pl/zagospodarowanieprzestrzenne/app/StrefaPlanistyczna/PL.ZIPPZP.11671/180710-POG/1POG-4SR/20260213T112929
wydzialenie planistyczne	https://www.gov.pl/zagospodarowanieprzestrzenne/app/StrefaPlanistyczna/PL.ZIPPZP.11671/180710-POG/1POG-6SR

	/20260213T113347
wydzialenie planistyczne	https://www.gov.pl/zagospodarowanieprzestrzenne/app/StrefaPlanistyczna/PL.ZIPPZP.11671/180710-POG/1POG-5SR/20260213T113146
wydzialenie planistyczne	https://www.gov.pl/zagospodarowanieprzestrzenne/app/StrefaPlanistyczna/PL.ZIPPZP.11671/180710-POG/1POG-3SO/20260216T144626
wydzialenie planistyczne	https://www.gov.pl/zagospodarowanieprzestrzenne/app/StrefaPlanistyczna/PL.ZIPPZP.11671/180710-POG/1POG-7SI/20260213T114546
wydzialenie planistyczne	https://www.gov.pl/zagospodarowanieprzestrzenne/app/StrefaPlanistyczna/PL.ZIPPZP.11671/180710-POG/1POG-1SP/20260213T121318
wydzialenie planistyczne	https://www.gov.pl/zagospodarowanieprzestrzenne/app/StrefaPlanistyczna/PL.ZIPPZP.11671/180710-POG/1POG-2SR/20260213T121214
wydzialenie planistyczne	https://www.gov.pl/zagospodarowanieprzestrzenne/app/StrefaPlanistyczna/PL.ZIPPZP.11671/180710-POG/1POG-22SN/20250418T092403
wydzialenie planistyczne	https://www.gov.pl/zagospodarowanieprzestrzenne/app/StrefaPlanistyczna/PL.ZIPPZP.11671/180710-POG/1POG-28SU/20260213T122155
wydzialenie planistyczne	https://www.gov.pl/zagospodarowanieprzestrzenne/app/StrefaPlanistyczna/PL.ZIPPZP.11671/180710-POG/1POG-81SJ/20260213T122246
wydzialenie planistyczne	https://www.gov.pl/zagospodarowanieprzestrzenne/app/StrefaPlanistyczna/PL.ZIPPZP.11671/180710-POG/1POG-28SN/20260217T084931
wydzialenie planistyczne	https://www.gov.pl/zagospodarowanieprzestrzenne/app/StrefaPlanistyczna/PL.ZIPPZP.11671/180710-POG/1POG-2SO/20260216T121447
regulacja	https://www.gov.pl/zagospodarowanieprzestrzenne/app/ObszarUzupelnieniaZabudowy/PL.ZIPPZP.11671/180710-POG/1POG-26OUZ/20260216T134520
regulacja	https://www.gov.pl/zagospodarowanieprzestrzenne/app/ObszarUzupelnieniaZabudowy/PL.ZIPPZP.11671/180710-POG/1POG-24OUZ/20260216T134551
regulacja	https://www.gov.pl/zagospodarowanieprzestrzenne/app/ObszarUzupelnieniaZabudowy/PL.ZIPPZP.11671/180710-POG/1POG-5OUZ/20260216T134206
regulacja	https://www.gov.pl/zagospodarowanieprzestrzenne/app/ObszarUzupelnieniaZabudowy/PL.ZIPPZP.11671/180710-POG/1POG-7OUZ/20260216T134100
regulacja	https://www.gov.pl/zagospodarowanieprzestrzenne/app/ObszarUzupelnieniaZabudowy/PL.ZIPPZP.11671/180710-POG/1POG-3OUZ/20260216T134447
regulacja	https://www.gov.pl/zagospodarowanieprzestrzenne/app/ObszarUzupelnieniaZabudowy/PL.ZIPPZP.11671/180710-POG/1POG-50OUZ/20260216T134242
regulacja	https://www.gov.pl/zagospodarowanieprzestrzenne/app/ObszarUzupelnieniaZabudowy/PL.ZIPPZP.11671/180710-POG/1POG-

	47OUZ/20260216T134315
regulacja	https://www.gov.pl/zagospodarowanieprzestrzenne/app/ObszarUzupelnieniaZabudowy/PL.ZIPPZP.11671/180710-POG/1POG-450UZ/20260216T134409
regulacja	https://www.gov.pl/zagospodarowanieprzestrzenne/app/ObszarUzupelnieniaZabudowy/PL.ZIPPZP.11671/180710-POG/1POG-110UZ/20260216T134702
regulacja	https://www.gov.pl/zagospodarowanieprzestrzenne/app/ObszarUzupelnieniaZabudowy/PL.ZIPPZP.11671/180710-POG/1POG-190UZ/20260216T134637
regulacja	https://www.gov.pl/zagospodarowanieprzestrzenne/app/ObszarUzupelnieniaZabudowy/PL.ZIPPZP.11671/180710-POG/1POG-40UZ/20260216T122956
regulacja	https://www.gov.pl/zagospodarowanieprzestrzenne/app/ObszarUzupelnieniaZabudowy/PL.ZIPPZP.11671/180710-POG/1POG-60UZ/20260216T123009
regulacja	https://www.gov.pl/zagospodarowanieprzestrzenne/app/ObszarUzupelnieniaZabudowy/PL.ZIPPZP.11671/180710-POG/1POG-90UZ/20260216T123027
regulacja	https://www.gov.pl/zagospodarowanieprzestrzenne/app/ObszarUzupelnieniaZabudowy/PL.ZIPPZP.11671/180710-POG/1POG-80UZ/20260216T144222
regulacja	https://www.gov.pl/zagospodarowanieprzestrzenne/app/ObszarUzupelnieniaZabudowy/PL.ZIPPZP.11671/180710-POG/1POG-140UZ/20260216T122517
regulacja	https://www.gov.pl/zagospodarowanieprzestrzenne/app/ObszarUzupelnieniaZabudowy/PL.ZIPPZP.11671/180710-POG/1POG-100UZ/20260216T123038
regulacja	https://www.gov.pl/zagospodarowanieprzestrzenne/app/ObszarUzupelnieniaZabudowy/PL.ZIPPZP.11671/180710-POG/1POG-160UZ/20260216T123112
regulacja	https://www.gov.pl/zagospodarowanieprzestrzenne/app/ObszarUzupelnieniaZabudowy/PL.ZIPPZP.11671/180710-POG/1POG-130UZ/20260216T144610
regulacja	https://www.gov.pl/zagospodarowanieprzestrzenne/app/ObszarUzupelnieniaZabudowy/PL.ZIPPZP.11671/180710-POG/1POG-120UZ/20260216T144302
regulacja	https://www.gov.pl/zagospodarowanieprzestrzenne/app/ObszarUzupelnieniaZabudowy/PL.ZIPPZP.11671/180710-POG/1POG-150UZ/20260216T123102
regulacja	https://www.gov.pl/zagospodarowanieprzestrzenne/app/ObszarUzupelnieniaZabudowy/PL.ZIPPZP.11671/180710-POG/1POG-180UZ/20260216T123130
regulacja	https://www.gov.pl/zagospodarowanieprzestrzenne/app/ObszarUzupelnieniaZabudowy/PL.ZIPPZP.11671/180710-POG/1POG-170UZ/20260216T123122
regulacja	https://www.gov.pl/zagospodarowanieprzestrzenne/app/ObszarUzupelnieniaZabudowy/PL.ZIPPZP.11671/180710-POG/1POG-250UZ/20260216T123334
regulacja	https://www.gov.pl/zagospodarowanieprzestrzenne/app/ObszarUzupelnieniaZabudowy/PL.ZIPPZP.11671/180710-POG/1POG-470UZ/20260216T134315

	20OUZ/20260216T123150
regulacja	https://www.gov.pl/zagospodarowanieprzestrzenne/app/ObszarUzupelnieniaZabudowy/PL.ZIPPZP.11671/180710-POG/1POG-21OUZ/20260216T123156
regulacja	https://www.gov.pl/zagospodarowanieprzestrzenne/app/ObszarUzupelnieniaZabudowy/PL.ZIPPZP.11671/180710-POG/1POG-31OUZ/20260216T123501
regulacja	https://www.gov.pl/zagospodarowanieprzestrzenne/app/ObszarUzupelnieniaZabudowy/PL.ZIPPZP.11671/180710-POG/1POG-29OUZ/20260216T123439
regulacja	https://www.gov.pl/zagospodarowanieprzestrzenne/app/ObszarUzupelnieniaZabudowy/PL.ZIPPZP.11671/180710-POG/1POG-30OUZ/20260216T123452
regulacja	https://www.gov.pl/zagospodarowanieprzestrzenne/app/ObszarUzupelnieniaZabudowy/PL.ZIPPZP.11671/180710-POG/1POG-32OUZ/20260216T123508
regulacja	https://www.gov.pl/zagospodarowanieprzestrzenne/app/ObszarUzupelnieniaZabudowy/PL.ZIPPZP.11671/180710-POG/1POG-33OUZ/20260216T123515
regulacja	https://www.gov.pl/zagospodarowanieprzestrzenne/app/ObszarUzupelnieniaZabudowy/PL.ZIPPZP.11671/180710-POG/1POG-34OUZ/20260216T123522
regulacja	https://www.gov.pl/zagospodarowanieprzestrzenne/app/ObszarUzupelnieniaZabudowy/PL.ZIPPZP.11671/180710-POG/1POG-36OUZ/20260216T123535
regulacja	https://www.gov.pl/zagospodarowanieprzestrzenne/app/ObszarUzupelnieniaZabudowy/PL.ZIPPZP.11671/180710-POG/1POG-35OUZ/20260216T123528
regulacja	https://www.gov.pl/zagospodarowanieprzestrzenne/app/ObszarUzupelnieniaZabudowy/PL.ZIPPZP.11671/180710-POG/1POG-37OUZ/20260216T123543
regulacja	https://www.gov.pl/zagospodarowanieprzestrzenne/app/ObszarUzupelnieniaZabudowy/PL.ZIPPZP.11671/180710-POG/1POG-38OUZ/20260216T123550
regulacja	https://www.gov.pl/zagospodarowanieprzestrzenne/app/ObszarUzupelnieniaZabudowy/PL.ZIPPZP.11671/180710-POG/1POG-39OUZ/20260216T123557
regulacja	https://www.gov.pl/zagospodarowanieprzestrzenne/app/ObszarUzupelnieniaZabudowy/PL.ZIPPZP.11671/180710-POG/1POG-40OUZ/20260216T123603
regulacja	https://www.gov.pl/zagospodarowanieprzestrzenne/app/ObszarUzupelnieniaZabudowy/PL.ZIPPZP.11671/180710-POG/1POG-43OUZ/20260216T123623
regulacja	https://www.gov.pl/zagospodarowanieprzestrzenne/app/ObszarUzupelnieniaZabudowy/PL.ZIPPZP.11671/180710-POG/1POG-41OUZ/20260216T123609
regulacja	https://www.gov.pl/zagospodarowanieprzestrzenne/app/ObszarUzupelnieniaZabudowy/PL.ZIPPZP.11671/180710-POG/1POG-42OUZ/20260216T123617
regulacja	https://www.gov.pl/zagospodarowanieprzestrzenne/app/ObszarUzupelnieniaZabudowy/PL.ZIPPZP.11671/180710-POG/1POG-42OUZ/20260216T123617


	44OUZ/20260216T123630
regulacja	https://www.gov.pl/zagospodarowanieprzestrzenne/app/ObszarUzupelnieniaZabudowy/PL.ZIPPZP.11671/180710-POG/1POG-46OUZ/20260216T123641
regulacja	https://www.gov.pl/zagospodarowanieprzestrzenne/app/ObszarUzupelnieniaZabudowy/PL.ZIPPZP.11671/180710-POG/1POG-28OUZ/20260216T123356
regulacja	https://www.gov.pl/zagospodarowanieprzestrzenne/app/ObszarUzupelnieniaZabudowy/PL.ZIPPZP.11671/180710-POG/1POG-27OUZ/20260216T123348
regulacja	https://www.gov.pl/zagospodarowanieprzestrzenne/app/ObszarUzupelnieniaZabudowy/PL.ZIPPZP.11671/180710-POG/1POG-23OUZ/20260216T123219
regulacja	https://www.gov.pl/zagospodarowanieprzestrzenne/app/ObszarUzupelnieniaZabudowy/PL.ZIPPZP.11671/180710-POG/1POG-22OUZ/20260216T123213
regulacja	https://www.gov.pl/zagospodarowanieprzestrzenne/app/ObszarUzupelnieniaZabudowy/PL.ZIPPZP.11671/180710-POG/1POG-1OUZ/20260216T122937
regulacja	https://www.gov.pl/zagospodarowanieprzestrzenne/app/ObszarUzupelnieniaZabudowy/PL.ZIPPZP.11671/180710-POG/1POG-20OUZ/20260216T144023
regulacja	https://www.gov.pl/zagospodarowanieprzestrzenne/app/ObszarUzupelnieniaZabudowy/PL.ZIPPZP.11671/180710-POG/1POG-48OUZ/20260216T123656
regulacja	https://www.gov.pl/zagospodarowanieprzestrzenne/app/ObszarUzupelnieniaZabudowy/PL.ZIPPZP.11671/180710-POG/1POG-49OUZ/20260216T123701
dokument formalny	PL.ZIPPZP.11671_180710-POG_Uchwala.IV.20.24.2024-06-26
identyfier	https://www.gov.pl/zagospodarowanieprzestrzenne/app/DokumentFormalny/PL.ZIPPZP.11671/180710-POG/Uchwala.IV.20.24.2024-06-26
przestrzen nazw	PL.ZIPPZP.11671/180710-POG
lokalny id	Uchwala.IV.20.24.2024-06-26
tytul	Uchwała Nr IV/20/24 Rady Gminy Jaślicka z dnia 26 czerwca 2024 r. w sprawie przystąpienia do sporządzenia Planu Ogólnego Gminy Jaślicka
relacja wzgledem app	przystąpienie
data	2024-06-26 utworzenie
lacze	https://jaslicka.biuletyn.net/fls/bip_pliki/2024_07/BIPF61CCD24F9D960Z/Uchwala.IV.20.24.2024-06-26.pdf
przystapienie	https://www.gov.pl/zagospodarowanieprzestrzenne/app/AktPlanowaniaPrzestrzennego/PL.ZIPPZP.11671/180710-POG/1POG
strefa planistyczna	PL.ZIPPZP.11671_180710-POG_1POG-1SU_20260216T144051
identyfier	https://www.gov.pl/zagospodarowanieprzestrzenne/app/StrefaPlanistyczna/PL.ZIPPZP.11671/180710-POG/1POG-1SU/20260216T144051
przestrzen nazw	PL.ZIPPZP.11671/180710-POG

lokalny id	1POG-1SU
wersja id	20260216T144051
początek wersji obiektu	2026-02-16T14:40:51
nazwa	strefa usługowa
oznaczenie	1SU
symbol	SU
obowiązuje od	2024-06-26
obowiązuje do	obecnie
status	w opracowaniu https://inspire.ec.europa.eu/codelist/ProcessStepGeneralValue/elaboration
charakter ustalenia	ogólnie wiążące https://inspire.ec.europa.eu/codelist/RegulationNatureValue/generallyBinding
profil podstawowy	teren usług teren komunikacji teren zieleni urządzonej teren ogrodów działkowych teren infrastruktury technicznej
profil dodatkowy	teren składów i magazynów teren elektrowni słonecznej teren zieleni naturalnej teren lasu teren wód
maksymalna nadziemna intensywność zabudowy	1
maksymalny udział powierzchni zabudowy	50%
maksymalna wysokość zabudowy	12.0 m
minimalny udział powierzchni biologicznie czynnej	30%
geometria	
plan	https://www.gov.pl/zagospodarowanieprzestrzenne/app/AktPlanowaniaPrzestrzennego/PL.ZIPPZP.11671/180710-POG/1POG
strefa planistyczna	PL.ZIPPZP.11671_180710-POG_1POG-1SN_20250429T071209
identyfikator	https://www.gov.pl/zagospodarowanieprzestrzenne/app/StrefaPlanistyczna/PL.ZIPPZP.11671/180710-POG/1POG-1SN/20250429T071209

przestrzen nazw	PL.ZIPPZP.11671/180710-POG
lokalny id	1POG-1SN
wersja id	20250429T071209
poczatek wersji obiektu	2025-04-29T07:12:09
nazwa	strefa zieleni i rekreacji
oznaczenie	1SN
symbol	SN
obowiazuje od	2024-06-26
obowiazuje do	obecnie
status	w opracowaniu https://inspire.ec.europa.eu/codelist/ProcessStepGeneralValue/elaboration
charakter ustalenia	ogólnie wiążące https://inspire.ec.europa.eu/codelist/RegulationNatureValue/generallyBinding
profil podstawowy	teren zieleni urządzonej teren plaży teren wód teren komunikacji teren ogrodów działkowych teren infrastruktury technicznej
profil dodatkowy	teren usług sportu i rekreacji teren usług kultury i rozrywki teren usług handlu detalicznego teren usług gastronomii teren usług turystyki teren usług nauki teren usług edukacji teren usług zdrowia i pomocy społecznej teren zieleni naturalnej teren lasu
maksymalna nadziemna intensywnosc zabudowy	0.6
maksymalny udzial powierzchni zabudowy	30%
maksymalna wysokosc zabudowy	10.0 m
minimalny udzial powierzchni biologicznie czynnej	50%


geometria



plan	https://www.gov.pl/zagospodarowanieprzestrzenne/app/AktPlanowaniaPrzestrzennego/PL.ZIPPZP.11671/180710-POG/1POG
strefa planistyczna	PL.ZIPPZP.11671_180710-POG_1POG-1SI_20250418T092403
identyfier	https://www.gov.pl/zagospodarowanieprzestrzenne/app/StrefaPlanistyczna/PL.ZIPPZP.11671/180710-POG/1POG-1SI/20250418T092403
przestrzen nazw	PL.ZIPPZP.11671/180710-POG
lokalny id	1POG-1SI
wersja id	20250418T092403
początek wersji obiektu	2025-04-18T09:24:03
nazwa	strefa infrastrukturalna
oznaczenie	1SI
symbol	SI
obowiązuje od	2024-06-26
obowiązuje do	obecnie
status	w opracowaniu https://inspire.ec.europa.eu/codelist/ProcessStepGeneralValue/elaboration
charakter ustalenia	ogólnie wiążące https://inspire.ec.europa.eu/codelist/RegulationNatureValue/generallyBinding
profil podstawowy	teren infrastruktury technicznej teren komunikacji teren ogrodów działkowych
profil dodatkowy	teren zieleni urządzonej teren zieleni naturalnej teren lasu teren wód
maksymalna nadziemna intensywność zabudowy	0.6
maksymalny udział powierzchni zabudowy	40%
maksymalna wysokość zabudowy	15.0 m
minimalny udział powierzchni biologicznie czynnej	20%
geometria	
plan	https://www.gov.pl/zagospodarowanieprzestrzenne/app

strefa planistyczna	PL.ZIPPZP.11671_180710-POG_1POG-1SJ_20250418T092403
identyfier	https://www.gov.pl/zagospodarowanieprzestrzenne/app/StrefaPlanistyczna/PL.ZIPPZP.11671/180710-POG/1POG-1SJ/20250418T092403
przestrzen nazw	PL.ZIPPZP.11671/180710-POG
lokalny id	1POG-1SJ
wersja id	20250418T092403
początek wersji obiektu	2025-04-18T09:24:03
nazwa	strefa wielofunkcyjna z zabudową mieszkaniową jednorodzinną
oznaczenie	1SJ
symbol	SJ
obowiązuje od	2024-06-26
obowiązuje do	obecnie
status	w opracowaniu https://inspire.ec.europa.eu/codelist/ProcessStepGeneralValue/elaboration
charakter ustalenia	ogólnie wiążące https://inspire.ec.europa.eu/codelist/RegulationNatureValue/generallyBinding
profil podstawowy	teren zabudowy mieszkaniowej jednorodzinnej teren usług teren komunikacji teren zieleni urządzonej teren ogrodów działkowych teren infrastruktury technicznej
profil dodatkowy	teren zabudowy letniskowej lub rekreacji indywidualnej teren zieleni naturalnej teren lasu teren wód
maksymalna nadziemna intensywnosc zabudowy	0.6
maksymalny udział powierzchni zabudowy	40%
maksymalna wysokosc zabudowy	12.0 m
minimalny udział powierzchni biologicznie czynnej	30%

geometria

plan	https://www.gov.pl/zagospodarowanieprzestrzenne/app/AktPlanowaniaPrzestrzennego/PL.ZIPPZP.11671/180710-POG/1POG
strefa planistyczna	PL.ZIPPZP.11671_180710-POG_1POG-1SC_20250429T072643
identyfier	https://www.gov.pl/zagospodarowanieprzestrzenne/app/StrefaPlanistyczna/PL.ZIPPZP.11671/180710-POG/1POG-1SC/20250429T072643
przestrzen nazw	PL.ZIPPZP.11671/180710-POG
lokalny id	1POG-1SC
wersja id	20250429T072643
początek wersji obiektu	2025-04-29T07:26:43
nazwa	strefa cmentarzy
oznaczenie	1SC
symbol	SC
obowiązuje od	2024-06-26
obowiązuje do	obecnie
status	w opracowaniu https://inspire.ec.europa.eu/codelist/ProcessStepGeneralValue/elaboration
charakter ustalenia	ogólnie wiążące https://inspire.ec.europa.eu/codelist/RegulationNatureValue/generallyBinding
profil podstawowy	teren cmentarza teren komunikacji teren zieleni urządzonej teren ogrodów działkowych teren infrastruktury technicznej
profil dodatkowy	teren zieleni naturalnej teren lasu
minimalny udział powierzchni biologicznie czynnej	80%
geometria	
plan	https://www.gov.pl/zagospodarowanieprzestrzenne/app/AktPlanowaniaPrzestrzennego/PL.ZIPPZP.11671/180710-POG/1POG
strefa planistyczna	PL.ZIPPZP.11671_180710-POG_1POG-1SZ_20250428T105206
identyfier	https://www.gov.pl/zagospodarowanieprzestrzenne/app/StrefaPlanistyczna/PL.ZIPPZP.11671/180710-POG/1POG-1SZ/20250428T105206

przestrzen nazw	PL.ZIPPZP.11671/180710-POG
lokalny id	1POG-1SZ
wersja id	20250428T105206
poczatek wersji obiektu	2025-04-28T10:52:06
nazwa	strefa wielofunkcyjna z zabudową zagrodową
oznaczenie	1SZ
symbol	SZ
obowiązuje od	2024-06-26
obowiązuje do	obecnie
status	w opracowaniu https://inspire.ec.europa.eu/codelist/ProcessStepGeneralValue/elaboration
charakter ustalenia	ogólnie wiążące https://inspire.ec.europa.eu/codelist/RegulationNatureValue/generallyBinding
profil podstawowy	teren zabudowy zagrodowej teren produkcji w gospodarstwach rolnych teren akwakultury i obsługi rybactwa teren komunikacji teren zieleni urządzonej teren ogrodów działkowych teren infrastruktury technicznej
profil dodatkowy	teren usług teren zieleni naturalnej teren lasu teren wód
maksymalna nadziemna intensywnosc zabudowy	0.4
maksymalny udzial powierzchni zabudowy	40%
maksymalna wysokosc zabudowy	15.0 m
minimalny udzial powierzchni biologicznie czynnej	30%
geometria	
plan	https://www.gov.pl/zagospodarowanieprzestrzenne/app/AktPlanowaniaPrzestrzennego/PL.ZIPPZP.11671/180710-POG/1POG
strefa planistyczna	PL.ZIPPZP.11671_180710-POG_1POG-1SW_20260211T140024
identyfier	https://www.gov.pl/zagospodarowanieprzestrzenne/app

	/StrefaPlanistyczna/PL.ZIPPZP.11671/180710-POG/1POG-1SW /20260211T140024
przestrzen nazw	PL.ZIPPZP.11671/180710-POG
lokalny id	1POG-1SW
wersja id	20260211T140024
początek wersji obiektu	2026-02-11T14:00:24
nazwa	strefa wielofunkcyjna z zabudową mieszkaniową wielorodzinną
oznaczenie	1SW
symbol	SW
obowiązuje od	2024-06-26
obowiązuje do	obecnie
status	w opracowaniu https://inspire.ec.europa.eu/codelist/ProcessStepGeneralValue/elaboration
charakter ustalenia	ogólnie wiążące https://inspire.ec.europa.eu/codelist/RegulationNatureValue/generallyBinding
profil podstawowy	teren zabudowy mieszkaniowej wielorodzinnej teren usług teren komunikacji teren zieleni urządzonej teren ogrodów działkowych teren infrastruktury technicznej
profil dodatkowy	teren zieleni naturalnej
maksymalna nadziemna intensywność zabudowy	1.2
maksymalny udział powierzchni zabudowy	70%
maksymalna wysokość zabudowy	16.0 m
minimalny udział powierzchni biologicznie czynnej	30%
geometria	
plan	https://www.gov.pl/zagospodarowanieprzestrzenne/app/AktPlanowaniaPrzestrzennego/PL.ZIPPZP.11671/180710-POG/1POG
strefa planistyczna	PL.ZIPPZP.11671_180710-POG_1POG-1SG_20250429T083411
identyfikator	https://www.gov.pl/zagospodarowanieprzestrzenne/app/StrefaPlanistyczna/PL.ZIPPZP.11671/180710-POG/1POG-1SG

	/20250429T083411
przestrzen nazw	PL.ZIPPZP.11671/180710-POG
lokalny id	1POG-1SG
wersja id	20250429T083411
początek wersji obiektu	2025-04-29T08:34:11
nazwa	strefa górnictwa
oznaczenie	1SG
symbol	SG
obowiązuje od	2024-06-26
obowiązuje do	obecnie
status	w opracowaniu https://inspire.ec.europa.eu/codelist/ProcessStepGeneralValue/elaboration
charakter ustalenia	ogólnie wiążące https://inspire.ec.europa.eu/codelist/RegulationNatureValue/generallyBinding
profil podstawowy	teren górnictwa i wydobywania teren komunikacji teren ogrodów działkowych teren infrastruktury technicznej
profil dodatkowy	teren produkcji teren usług handlu teren usług rzemieślniczych teren usług biurowych i administracji teren zieleni urządzonej teren zieleni naturalnej teren lasu teren wód
maksymalna nadziemna intensywność zabudowy	0.2
maksymalny udział powierzchni zabudowy	20%
maksymalna wysokość zabudowy	10.0 m
geometria	
plan	https://www.gov.pl/zagospodarowanieprzestrzenne/app/AktPlanowaniaPrzestrzennego/PL.ZIPPZP.11671/180710-POG/1POG
strefa planistyczna	PL.ZIPPZP.11671_180710-POG_1POG-1SK_20260216T144051
identyfikator	https://www.gov.pl/zagospodarowanieprzestrzenne/app

	/StrefaPlanistyczna/PL.ZIPPZP.11671/180710-POG/1POG-1SK /20260216T144051
przestrzen nazw	PL.ZIPPZP.11671/180710-POG
lokalny id	1POG-1SK
wersja id	20260216T144051
początek wersji obiektu	2026-02-16T14:40:51
nazwa	strefa komunikacyjna
oznaczenie	1SK
symbol	SK
obowiązuje od	2024-06-26
obowiązuje do	obecnie
status	w opracowaniu https://inspire.ec.europa.eu/codelist/ProcessStepGeneralValue/elaboration
charakter ustalenia	ogólnie wiążące https://inspire.ec.europa.eu/codelist/RegulationNatureValue/generallyBinding
profil podstawowy	teren autostrady teren drogi ekspresowej teren drogi głównej ruchu przyspieszonego teren drogi głównej teren komunikacji kolejowej i szynowej teren komunikacji kolei linowej teren komunikacji wodnej teren komunikacji lotniczej teren obsługi komunikacji teren ogrodów działkowych teren infrastruktury technicznej
profil dodatkowy	teren drogi zbiorczej teren zieleni urządzonej teren lasu teren zieleni naturalnej teren wód
maksymalna wysokość zabudowy	12.0 m
geometria	
plan	https://www.gov.pl/zagospodarowanieprzestrzenne/app/AktPlanowaniaPrzestrzennego/PL.ZIPPZP.11671/180710-POG/1POG
strefa planistyczna	PL.ZIPPZP.11671_180710-POG_1POG-1SR_20250428T103931
identyfikator	https://www.gov.pl/zagospodarowanieprzestrzenne/app

	/StrefaPlanistyczna/PL.ZIPPZP.11671/180710-POG/1POG-1SR /20250428T103931
przestrzen nazw	PL.ZIPPZP.11671/180710-POG
lokalny id	1POG-1SR
wersja id	20250428T103931
początek wersji obiektu	2025-04-28T10:39:31
nazwa	strefa produkcji rolniczej
oznaczenie	1SR
symbol	SR
obowiązuje od	2024-06-26
obowiązuje do	obecnie
status	w opracowaniu https://inspire.ec.europa.eu/codelist/ProcessStepGeneralValue/elaboration
charakter ustalenia	ogólnie wiążące https://inspire.ec.europa.eu/codelist/RegulationNatureValue/generallyBinding
profil podstawowy	teren produkcji w gospodarstwach rolnych teren wielkotowarowej produkcji rolnej teren akwakultury i obsługi rybactwa teren komunikacji teren ogrodów działkowych teren infrastruktury technicznej
profil dodatkowy	teren elektrowni słonecznej teren zieleni urządzonej teren zieleni naturalnej teren lasu teren wód
maksymalna nadziemna intensywność zabudowy	0.6
maksymalny udział powierzchni zabudowy	40%
maksymalna wysokość zabudowy	15.0 m
minimalny udział powierzchni biologicznie czynnej	30%
geometria	
plan	https://www.gov.pl/zagospodarowanieprzestrzenne/app/AktPlanowaniaPrzestrzennego/PL.ZIPPZP.11671/180710-POG/1POG

strefa planistyczna PL.ZIPPZP.11671_180710-POG_1POG-1SO_20260216T143730

identyfier <https://www.gov.pl/zagospodarowanieprzestrzenne/app/StrefaPlanistyczna/PL.ZIPPZP.11671/180710-POG/1POG-1SO/20260216T143730>

przestrzen nazw PL.ZIPPZP.11671/180710-POG

lokalny id 1POG-1SO

wersja id 20260216T143730

początek wersji obiektu 2026-02-16T14:37:30

nazwa strefa otwarta

oznaczenie 1SO

symbol SO

obowiązuje od 2024-06-26

obowiązuje do obecnie

status w opracowaniu
<https://inspire.ec.europa.eu/codelist/ProcessStepGeneralValue/elaboration>

charakter ustalenia ogólnie wiążące
<https://inspire.ec.europa.eu/codelist/RegulationNatureValue/generallyBinding>

profil podstawowy teren rolnictwa z zakazem zabudowy
teren lasu
teren zieleni naturalnej
teren wód
teren komunikacji
teren ogrodów działkowych
teren infrastruktury technicznej

profil dodatkowy teren zieleni urządzonej

maksymalna wysokość zabudowy 40.0 m

geometria



plan <https://www.gov.pl/zagospodarowanieprzestrzenne/app/AktPlanowaniaPrzestrzennego/PL.ZIPPZP.11671/180710-POG/1POG>

strefa planistyczna PL.ZIPPZP.11671_180710-POG_1POG-1SP_20260213T121318

identyfier <https://www.gov.pl/zagospodarowanieprzestrzenne/app/StrefaPlanistyczna/PL.ZIPPZP.11671/180710-POG/1POG-1SP/20260213T121318>

przestrzen nazw PL.ZIPPZP.11671/180710-POG

lokalny id 1POG-1SP


wersja id	20260213T121318
początek wersji obiektu	2026-02-13T12:13:18
nazwa	strefa gospodarcza
oznaczenie	1SP
symbol	SP
obowiązuje od	2024-06-26
obowiązuje do	obecnie
status	w opracowaniu https://inspire.ec.europa.eu/codelist/ProcessStepGeneralValue/elaboration
charakter ustalenia	ogólnie wiążące https://inspire.ec.europa.eu/codelist/RegulationNatureValue/generallyBinding
profil podstawowy	teren produkcji teren komunikacji teren zieleni urządzonej teren ogrodów działkowych teren infrastruktury technicznej
profil dodatkowy	teren usług teren zieleni naturalnej teren lasu teren wód
maksymalna nadziemna intensywność zabudowy	0.6
maksymalny udział powierzchni zabudowy	40%
maksymalna wysokość zabudowy	16.0 m
minimalny udział powierzchni biologicznie czynnej	30%
geometria	
plan	https://www.gov.pl/zagospodarowanieprzestrzenne/app/AktPlanowaniaPrzestrzennego/PL.ZIPPZP.11671/180710-POG/1POG
strefa planistyczna	PL.ZIPPZP.11671_180710-POG_1POG-2SJ_20260216T144051
identyfikator	https://www.gov.pl/zagospodarowanieprzestrzenne/app/StrefaPlanistyczna/PL.ZIPPZP.11671/180710-POG/1POG-2SJ/20260216T144051
przestrzeń nazw	PL.ZIPPZP.11671/180710-POG
lokalny id	1POG-2SJ

wersja id	20260216T144051
początek wersji obiektu	2026-02-16T14:40:51
nazwa	strefa wielofunkcyjna z zabudową mieszkaniową jednorodzinną
oznaczenie	2SJ
symbol	SJ
obowiązuje od	2024-06-26
obowiązuje do	obecnie
status	w opracowaniu https://inspire.ec.europa.eu/codelist/ProcessStepGeneralValue/elaboration
charakter ustalenia	ogólnie wiążące https://inspire.ec.europa.eu/codelist/RegulationNatureValue/generallyBinding
profil podstawowy	teren zabudowy mieszkaniowej jednorodzinnej teren usług teren komunikacji teren zieleni urządzonej teren ogrodów działkowych teren infrastruktury technicznej
profil dodatkowy	teren zabudowy letniskowej lub rekreacji indywidualnej teren zieleni naturalnej teren lasu teren wód
maksymalna nadziemna intensywność zabudowy	0.8
maksymalny udział powierzchni zabudowy	50%
maksymalna wysokość zabudowy	12.0 m
minimalny udział powierzchni biologicznie czynnej	30%
geometria	
plan	https://www.gov.pl/zagospodarowanieprzestrzenne/app/AktPlanowaniaPrzestrzennego/PL.ZIPPZP.11671/180710-POG/1POG
strefa planistyczna	PL.ZIPPZP.11671_180710-POG_1POG-2SU_20250418T092403
identyfier	https://www.gov.pl/zagospodarowanieprzestrzenne/app/StrefaPlanistyczna/PL.ZIPPZP.11671/180710-POG/1POG-2SU/20250418T092403
przestrzeń nazw	PL.ZIPPZP.11671/180710-POG


lokalny id	1POG-2SU
wersja id	20250418T092403
początek wersji obiektu	2025-04-18T09:24:03
nazwa	strefa usługowa
oznaczenie	2SU
symbol	SU
obowiązuje od	2024-06-26
obowiązuje do	obecnie
status	w opracowaniu https://inspire.ec.europa.eu/codelist/ProcessStepGeneralValue/elaboration
charakter ustalenia	ogólnie wiążące https://inspire.ec.europa.eu/codelist/RegulationNatureValue/generallyBinding
profil podstawowy	teren usług teren komunikacji teren zieleni urządzonej teren ogrodów działkowych teren infrastruktury technicznej
profil dodatkowy	teren składów i magazynów teren elektrowni słonecznej teren zieleni naturalnej teren lasu teren wód
maksymalna nadziemna intensywność zabudowy	0.8
maksymalny udział powierzchni zabudowy	50%
maksymalna wysokość zabudowy	15.0 m
minimalny udział powierzchni biologicznie czynnej	30%
geometria	
plan	https://www.gov.pl/zagospodarowanieprzestrzenne/app/AktPlanowaniaPrzestrzennego/PL.ZIPPZP.11671/180710-POG/1POG
strefa planistyczna	PL.ZIPPZP.11671_180710-POG_1POG-2SI_20250418T092403
identyfikator	https://www.gov.pl/zagospodarowanieprzestrzenne/app/StrefaPlanistyczna/PL.ZIPPZP.11671/180710-POG/1POG-2SI/20250418T092403

przestrzen nazw	PL.ZIPPZP.11671/180710-POG
lokalny id	1POG-2SI
wersja id	20250418T092403
początek wersji obiektu	2025-04-18T09:24:03
nazwa	strefa infrastrukturalna
oznaczenie	2SI
symbol	SI
obowiązuje od	2024-06-26
obowiązuje do	obecnie
status	w opracowaniu https://inspire.ec.europa.eu/codelist/ProcessStepGeneralValue/elaboration
charakter ustalenia	ogólnie wiążące https://inspire.ec.europa.eu/codelist/RegulationNatureValue/generallyBinding
profil podstawowy	teren infrastruktury technicznej teren komunikacji teren ogrodów działkowych
profil dodatkowy	teren zieleni urządzonej teren zieleni naturalnej teren lasu teren wód
maksymalna nadziemna intensywność zabudowy	0.6
maksymalny udział powierzchni zabudowy	40%
maksymalna wysokość zabudowy	15.0 m
minimalny udział powierzchni biologicznie czynnej	20%
geometria	
plan	https://www.gov.pl/zagospodarowanieprzestrzenne/app/AktPlanowaniaPrzestrzennego/PL.ZIPPZP.11671/180710-POG/1POG
strefa planistyczna	PL.ZIPPZP.11671_180710-POG_1POG-2SZ_20260211T110209
identyfikator	https://www.gov.pl/zagospodarowanieprzestrzenne/app/StrefaPlanistyczna/PL.ZIPPZP.11671/180710-POG/1POG-2SZ/20260211T110209
przestrzen nazw	PL.ZIPPZP.11671/180710-POG

lokalny id	1POG-2SZ
wersja id	20260211T110209
początek wersji obiektu	2026-02-11T11:02:09
nazwa	strefa wielofunkcyjna z zabudową zagrodową
oznaczenie	2SZ
symbol	SZ
obowiązuje od	2024-06-26
obowiązuje do	obecnie
status	w opracowaniu https://inspire.ec.europa.eu/codelist/ProcessStepGeneralValue/elaboration
charakter ustalenia	ogólnie wiążące https://inspire.ec.europa.eu/codelist/RegulationNatureValue/generallyBinding
profil podstawowy	teren zabudowy zagrodowej teren produkcji w gospodarstwach rolnych teren akwakultury i obsługi rybactwa teren komunikacji teren zieleni urządzonej teren ogrodów działkowych teren infrastruktury technicznej
profil dodatkowy	teren usług teren zieleni naturalnej teren lasu teren wód
maksymalna nadziemna intensywność zabudowy	0.4
maksymalny udział powierzchni zabudowy	40%
maksymalna wysokość zabudowy	15.0 m
minimalny udział powierzchni biologicznie czynnej	30%
geometria	
plan	https://www.gov.pl/zagospodarowanieprzestrzenne/app/AktPlanowaniaPrzestrzennego/PL.ZIPPZP.11671/180710-POG/1POG
strefa planistyczna	PL.ZIPPZP.11671_180710-POG_1POG-2SC_20250418T092403
identyfikator	https://www.gov.pl/zagospodarowanieprzestrzenne/app/StrefaPlanistyczna/PL.ZIPPZP.11671/180710-POG/1POG-2SC

	/20250418T092403
przestrzen nazw	PL.ZIPPZP.11671/180710-POG
lokalny id	1POG-2SC
wersja id	20250418T092403
początek wersji obiektu	2025-04-18T09:24:03
nazwa	strefa cmentarzy
oznaczenie	2SC
symbol	SC
obowiązuje od	2024-06-26
obowiązuje do	obecnie
status	w opracowaniu https://inspire.ec.europa.eu/codelist/ProcessStepGeneralValue/elaboration
charakter ustalenia	ogólnie wiążące https://inspire.ec.europa.eu/codelist/RegulationNatureValue/generallyBinding
profil podstawowy	teren cmentarza teren komunikacji teren zieleni urządzonej teren ogrodów działkowych teren infrastruktury technicznej
profil dodatkowy	teren zieleni naturalnej teren lasu
minimalny udział powierzchni biologicznie czynnej	80%
geometria	
plan	https://www.gov.pl/zagospodarowanieprzestrzenne/app/AktPlanowaniaPrzestrzennego/PL.ZIPPZP.11671/180710-POG/1POG
strefa planistyczna	PL.ZIPPZP.11671_180710-POG_1POG-2SW_20250418T092403
identyfier	https://www.gov.pl/zagospodarowanieprzestrzenne/app/StrefaPlanistyczna/PL.ZIPPZP.11671/180710-POG/1POG-2SW/20250418T092403
przestrzen nazw	PL.ZIPPZP.11671/180710-POG
lokalny id	1POG-2SW
wersja id	20250418T092403
początek wersji obiektu	2025-04-18T09:24:03


nazwa	strefa wielofunkcyjna z zabudową mieszkaniową wielorodzinną
oznaczenie	2SW
symbol	SW
obowiązuje od	2024-06-26
obowiązuje do	obecnie
status	w opracowaniu https://inspire.ec.europa.eu/codelist/ProcessStepGeneralValue/elaboration
charakter ustalenia	ogólnie wiążące https://inspire.ec.europa.eu/codelist/RegulationNatureValue/generallyBinding
profil podstawowy	teren zabudowy mieszkaniowej wielorodzinnej teren usług teren komunikacji teren zieleni urządzonej teren ogrodów działkowych teren infrastruktury technicznej
profil dodatkowy	teren zieleni naturalnej
maksymalna nadziemna intensywnosc zabudowy	1.2
maksymalny udział powierzchni zabudowy	70%
maksymalna wysokosc zabudowy	16.0 m
minimalny udział powierzchni biologicznie czynnej	30%
geometria	
plan	https://www.gov.pl/zagospodarowanieprzestrzenne/app/AktPlanowaniaPrzestrzennego/PL.ZIPPZP.11671/180710-POG/1POG
strefa planistyczna	PL.ZIPPZP.11671_180710-POG_1POG-2SN_20260211T103310
identfier	https://www.gov.pl/zagospodarowanieprzestrzenne/app/StrefaPlanistyczna/PL.ZIPPZP.11671/180710-POG/1POG-2SN/20260211T103310
przestrzen nazw	PL.ZIPPZP.11671/180710-POG
lokalny id	1POG-2SN
wersja id	20260211T103310
początek wersji obiektu	2026-02-11T10:33:10
nazwa	strefa zieleni i rekreacji


oznaczenie	2SN
symbol	SN
obowiązuje od	2024-06-26
obowiązuje do	obecnie
status	w opracowaniu https://inspire.ec.europa.eu/codelist/ProcessStepGeneralValue/elaboration
charakter ustalenia	ogólnie wiążące https://inspire.ec.europa.eu/codelist/RegulationNatureValue/generallyBinding
profil podstawowy	teren zieleni urządzonej teren plaży teren wód teren komunikacji teren ogrodów działkowych teren infrastruktury technicznej
profil dodatkowy	teren usług sportu i rekreacji teren usług kultury i rozrywki teren usług handlu detalicznego teren usług gastronomii teren usług turystyki teren usług nauki teren usług edukacji teren usług zdrowia i pomocy społecznej teren zieleni naturalnej teren lasu
maksymalna nadziemna intensywnosc zabudowy	0.6
maksymalny udzial powierzchni zabudowy	30%
maksymalna wysokosc zabudowy	10.0 m
minimalny udzial powierzchni biologicznie czynnej	50%
geometria	
plan	https://www.gov.pl/zagospodarowanieprzestrzenne/app/AktPlanowaniaPrzestrzennego/PL.ZIPPZP.11671/180710-POG/1POG
strefa planistyczna	PL.ZIPPZP.11671_180710-POG_1POG-2SK_20260213T122125
identyfier	https://www.gov.pl/zagospodarowanieprzestrzenne/app/StrefaPlanistyczna/PL.ZIPPZP.11671/180710-POG/1POG-2SK/20260213T122125


przestrzen nazw	PL.ZIPPZP.11671/180710-POG
lokalny id	1POG-2SK
wersja id	20260213T122125
poczatek wersji obiektu	2026-02-13T12:21:25
nazwa	strefa komunikacyjna
oznaczenie	2SK
symbol	SK
obowiazuje od	2024-06-26
obowiazuje do	obecnie
status	w opracowaniu https://inspire.ec.europa.eu/codelist/ProcessStepGeneralValue/elaboration
charakter ustalenia	ogólnie wiążące https://inspire.ec.europa.eu/codelist/RegulationNatureValue/generallyBinding
profil podstawowy	teren autostrady teren drogi ekspresowej teren drogi głównej ruchu przyspieszonego teren drogi głównej teren komunikacji kolejowej i szynowej teren komunikacji kolei linowej teren komunikacji wodnej teren komunikacji lotniczej teren obsługi komunikacji teren ogrodów działkowych teren infrastruktury technicznej
profil dodatkowy	teren drogi zbiorczej teren zieleni urządzonej teren lasu teren zieleni naturalnej teren wód
maksymalna wysokosc zabudowy	12.0 m
geometria	
plan	https://www.gov.pl/zagospodarowanieprzestrzenne/app/AktPlanowaniaPrzestrzennego/PL.ZIPPZP.11671/180710-POG/1POG
strefa planistyczna	PL.ZIPPZP.11671_180710-POG_1POG-2SR_20260213T121214
identfier	https://www.gov.pl/zagospodarowanieprzestrzenne/app/StrefaPlanistyczna/PL.ZIPPZP.11671/180710-POG/1POG-2SR/20260213T121214


przestrzen nazw	PL.ZIPPZP.11671/180710-POG
lokalny id	1POG-2SR
wersja id	20260213T121214
poczatek wersji obiektu	2026-02-13T12:12:14
nazwa	strefa produkcji rolniczej
oznaczenie	2SR
symbol	SR
obowiazuje od	2024-06-26
obowiazuje do	obecnie
status	w opracowaniu https://inspire.ec.europa.eu/codelist/ProcessStepGeneralValue/elaboration
charakter ustalenia	ogólnie wiążące https://inspire.ec.europa.eu/codelist/RegulationNatureValue/generallyBinding
profil podstawowy	teren produkcji w gospodarstwach rolnych teren wielkotowarowej produkcji rolnej teren akwakultury i obsługi rybactwa teren komunikacji teren ogrodów działkowych teren infrastruktury technicznej
profil dodatkowy	teren elektrowni słonecznej teren zieleni urządzonej teren zieleni naturalnej teren lasu teren wód
maksymalna nadziemna intensywnosc zabudowy	0.6
maksymalny udzial powierzchni zabudowy	40%
maksymalna wysokosc zabudowy	16.0 m
minimalny udzial powierzchni biologicznie czynnej	30%
geometria	
plan	https://www.gov.pl/zagospodarowanieprzestrzenne/app/AktPlanowaniaPrzestrzennego/PL.ZIPPZP.11671/180710-POG/1POG
strefa planistyczna	PL.ZIPPZP.11671_180710-POG_1POG-2SO_20260216T121447
identyfier	https://www.gov.pl/zagospodarowanieprzestrzenne/app


	/StrefaPlanistyczna/PL.ZIPPZP.11671/180710-POG/1POG-2SO /20260216T121447
przestrzen nazw	PL.ZIPPZP.11671/180710-POG
lokalny id	1POG-2SO
wersja id	20260216T121447
początek wersji obiektu	2026-02-16T12:14:47
nazwa	strefa otwarta
oznaczenie	2SO
symbol	SO
obowiązuje od	2024-06-26
obowiązuje do	obecnie
status	w opracowaniu https://inspire.ec.europa.eu/codelist/ProcessStepGeneralValue/elaboration
charakter ustalenia	ogólnie wiążące https://inspire.ec.europa.eu/codelist/RegulationNatureValue/generallyBinding
profil podstawowy	teren rolnictwa z zakazem zabudowy teren lasu teren zieleni naturalnej teren wód teren komunikacji teren ogrodów działkowych teren infrastruktury technicznej
profil dodatkowy	teren zieleni urządzonej
maksymalna wysokość zabudowy	40.0 m
geometria	
plan	https://www.gov.pl/zagospodarowanieprzestrzenne/app/AktPlanowaniaPrzestrzennego/PL.ZIPPZP.11671/180710-POG/1POG
strefa planistyczna	PL.ZIPPZP.11671_180710-POG_1POG-3SJ_20250418T092403
identyfikator	https://www.gov.pl/zagospodarowanieprzestrzenne/app/StrefaPlanistyczna/PL.ZIPPZP.11671/180710-POG/1POG-3SJ/20250418T092403
przestrzen nazw	PL.ZIPPZP.11671/180710-POG
lokalny id	1POG-3SJ
wersja id	20250418T092403
początek wersji obiektu	2025-04-18T09:24:03

nazwa	strefa wielofunkcyjna z zabudową mieszkaniową jednorodzinną
oznaczenie	3SJ
symbol	SJ
obowiązuje od	2024-06-26
obowiązuje do	obecnie
status	w opracowaniu https://inspire.ec.europa.eu/codelist/ProcessStepGeneralValue/elaboration
charakter ustalenia	ogólnie wiążące https://inspire.ec.europa.eu/codelist/RegulationNatureValue/generallyBinding
profil podstawowy	teren zabudowy mieszkaniowej jednorodzinnej teren usług teren komunikacji teren zieleni urządzonej teren ogrodów działkowych teren infrastruktury technicznej
profil dodatkowy	teren zabudowy letniskowej lub rekreacji indywidualnej teren zieleni naturalnej teren lasu teren wód
maksymalna nadziemna intensywnosc zabudowy	0.8
maksymalny udzial powierzchni zabudowy	50%
maksymalna wysokosc zabudowy	16.0 m
minimalny udzial powierzchni biologicznie czynnej	30%
geometria	
plan	https://www.gov.pl/zagospodarowanieprzestrzenne/app/AktPlanowaniaPrzestrzennego/PL.ZIPPZP.11671/180710-POG/1POG
strefa planistyczna	PL.ZIPPZP.11671_180710-POG_1POG-3SU_20260211T121502
identyfier	https://www.gov.pl/zagospodarowanieprzestrzenne/app/StrefaPlanistyczna/PL.ZIPPZP.11671/180710-POG/1POG-3SU/20260211T121502
przestrzen nazw	PL.ZIPPZP.11671/180710-POG
lokalny id	1POG-3SU
wersja id	20260211T121502

początek wersji obiektu	2026-02-11T12:15:02
nazwa	strefa usługowa
oznaczenie	3SU
symbol	SU
obowiązuje od	2024-06-26
obowiązuje do	obecnie
status	w opracowaniu https://inspire.ec.europa.eu/codelist/ProcessStepGeneralValue/elaboration
charakter ustalenia	ogólnie wiążące https://inspire.ec.europa.eu/codelist/RegulationNatureValue/generallyBinding
profil podstawowy	teren usług teren komunikacji teren zieleni urządzonej teren ogrodów działkowych teren infrastruktury technicznej
profil dodatkowy	teren składów i magazynów teren elektrowni słonecznej teren zieleni naturalnej teren lasu teren wód
maksymalna nadziemna intensywność zabudowy	0.8
maksymalny udział powierzchni zabudowy	50%
maksymalna wysokość zabudowy	16.0 m
minimalny udział powierzchni biologicznie czynnej	30%
geometria	
plan	https://www.gov.pl/zagospodarowanieprzestrzenne/app/AktPlanowaniaPrzestrzennego/PL.ZIPPZP.11671/180710-POG/1POG
strefa planistyczna	PL.ZIPPZP.11671_180710-POG_1POG-3SI_20250418T092403
identyfier	https://www.gov.pl/zagospodarowanieprzestrzenne/app/StrefaPlanistyczna/PL.ZIPPZP.11671/180710-POG/1POG-3SI/20250418T092403
przestrzeń nazw	PL.ZIPPZP.11671/180710-POG
lokalny id	1POG-3SI

wersja id	20250418T092403
początek wersji obiektu	2025-04-18T09:24:03
nazwa	strefa infrastrukturalna
oznaczenie	3SI
symbol	SI
obowiązuje od	2024-06-26
obowiązuje do	obecnie
status	w opracowaniu https://inspire.ec.europa.eu/codelist/ProcessStepGeneralValue/elaboration
charakter ustalenia	ogólnie wiążące https://inspire.ec.europa.eu/codelist/RegulationNatureValue/generallyBinding
profil podstawowy	teren infrastruktury technicznej teren komunikacji teren ogrodów działkowych
profil dodatkowy	teren zieleni urządzonej teren zieleni naturalnej teren lasu teren wód
maksymalna nadziemna intensywność zabudowy	0.6
maksymalny udział powierzchni zabudowy	40%
maksymalna wysokość zabudowy	15.0 m
minimalny udział powierzchni biologicznie czynnej	20%
geometria	
plan	https://www.gov.pl/zagospodarowanieprzestrzenne/app/AktPlanowaniaPrzestrzennego/PL.ZIPPZP.11671/180710-POG/1POG
strefa planistyczna	PL.ZIPPZP.11671_180710-POG_1POG-3SC_20250429T083012
identyfikator	https://www.gov.pl/zagospodarowanieprzestrzenne/app/StrefaPlanistyczna/PL.ZIPPZP.11671/180710-POG/1POG-3SC/20250429T083012
przestrzeń nazw	PL.ZIPPZP.11671/180710-POG
lokalny id	1POG-3SC
wersja id	20250429T083012

początek wersji obiektu	2025-04-29T08:30:12
nazwa	strefa cmentarzy
oznaczenie	3SC
symbol	SC
obowiązuje od	2024-06-26
obowiązuje do	obecnie
status	w opracowaniu https://inspire.ec.europa.eu/codelist/ProcessStepGeneralValue/elaboration
charakter ustalenia	ogólnie wiążące https://inspire.ec.europa.eu/codelist/RegulationNatureValue/generallyBinding
profil podstawowy	teren cmentarza teren komunikacji teren zieleni urządzonej teren ogrodów działkowych teren infrastruktury technicznej
profil dodatkowy	teren usług kultu religijnego teren usług handlu detalicznego teren zieleni naturalnej teren lasu
maksymalna nadziemna intensywność zabudowy	0.2
maksymalny udział powierzchni zabudowy	20%
maksymalna wysokość zabudowy	12.0 m
minimalny udział powierzchni biologicznie czynnej	50%
geometria	
plan	https://www.gov.pl/zagospodarowanieprzestrzenne/app/AktPlanowaniaPrzestrzennego/PL.ZIPPZP.11671/180710-POG/1POG
strefa planistyczna	PL.ZIPPZP.11671_180710-POG_1POG-3SW_20260213T110852
identyfikator	https://www.gov.pl/zagospodarowanieprzestrzenne/app/StrefaPlanistyczna/PL.ZIPPZP.11671/180710-POG/1POG-3SW/20260213T110852
przestrzeń nazw	PL.ZIPPZP.11671/180710-POG
lokalny id	1POG-3SW
wersja id	20260213T110852

początek wersji obiektu	2026-02-13T11:08:52
nazwa	strefa wielofunkcyjna z zabudową mieszkaniową wielorodzinną
oznaczenie	3SW
symbol	SW
obowiązuje od	2024-06-26
obowiązuje do	obecnie
status	w opracowaniu https://inspire.ec.europa.eu/codelist/ProcessStepGeneralValue/elaboration
charakter ustalenia	ogólnie wiążące https://inspire.ec.europa.eu/codelist/RegulationNatureValue/generallyBinding
profil podstawowy	teren zabudowy mieszkaniowej wielorodzinnej teren usług teren komunikacji teren zieleni urządzonej teren ogrodów działkowych teren infrastruktury technicznej
profil dodatkowy	teren zieleni naturalnej
maksymalna nadziemna intensywność zabudowy	1.2
maksymalny udział powierzchni zabudowy	70%
maksymalna wysokość zabudowy	16.0 m
minimalny udział powierzchni biologicznie czynnej	30%
geometria	
plan	https://www.gov.pl/zagospodarowanieprzestrzenne/app/AktPlanowaniaPrzestrzennego/PL.ZIPPZP.11671/180710-POG/1POG
strefa planistyczna	PL.ZIPPZP.11671_180710-POG_1POG-3SZ_20260211T110910
identyfikator	https://www.gov.pl/zagospodarowanieprzestrzenne/app/StrefaPlanistyczna/PL.ZIPPZP.11671/180710-POG/1POG-3SZ/20260211T110910
przestrzeń nazw	PL.ZIPPZP.11671/180710-POG
lokalny id	1POG-3SZ
wersja id	20260211T110910
początek wersji obiektu	2026-02-11T11:09:10

nazwa	strefa wielofunkcyjna z zabudową zagrodową
oznaczenie	3SZ
symbol	SZ
obowiązuje od	2024-06-26
obowiązuje do	obecnie
status	w opracowaniu https://inspire.ec.europa.eu/codelist/ProcessStepGeneralValue/elaboration
charakter ustalenia	ogólnie wiążące https://inspire.ec.europa.eu/codelist/RegulationNatureValue/generallyBinding
profil podstawowy	teren zabudowy zagrodowej teren produkcji w gospodarstwach rolnych teren akwakultury i obsługi rybactwa teren komunikacji teren zieleni urządzonej teren ogrodów działkowych teren infrastruktury technicznej
profil dodatkowy	teren usług teren zieleni naturalnej teren lasu teren wód
maksymalna nadziemna intensywność zabudowy	0.4
maksymalny udział powierzchni zabudowy	40%
maksymalna wysokość zabudowy	15.0 m
minimalny udział powierzchni biologicznie czynnej	30%
geometria	
plan	https://www.gov.pl/zagospodarowanieprzestrzenne/app/AktPlanowaniaPrzestrzennego/PL.ZIPPZP.11671/180710-POG/1POG
strefa planistyczna	PL.ZIPPZP.11671_180710-POG_1POG-3SN_20260211T110814
identyfikator	https://www.gov.pl/zagospodarowanieprzestrzenne/app/StrefaPlanistyczna/PL.ZIPPZP.11671/180710-POG/1POG-3SN/20260211T110814
przestrzeń nazw	PL.ZIPPZP.11671/180710-POG
lokalny id	1POG-3SN

wersja id	20260211T110814
początek wersji obiektu	2026-02-11T11:08:14
nazwa	strefa zieleni i rekreacji
oznaczenie	3SN
symbol	SN
obowiązuje od	2024-06-26
obowiązuje do	obecnie
status	w opracowaniu https://inspire.ec.europa.eu/codelist/ProcessStepGeneralValue/elaboration
charakter ustalenia	ogólnie wiążące https://inspire.ec.europa.eu/codelist/RegulationNatureValue/generallyBinding
profil podstawowy	teren zieleni urządzonej teren plaży teren wód teren komunikacji teren ogrodów działkowych teren infrastruktury technicznej
profil dodatkowy	teren usług sportu i rekreacji teren usług kultury i rozrywki teren usług handlu detalicznego teren usług gastronomii teren usług turystyki teren usług nauki teren usług edukacji teren usług zdrowia i pomocy społecznej teren zieleni naturalnej teren lasu
maksymalna nadziemna intensywność zabudowy	0.6
maksymalny udział powierzchni zabudowy	30%
maksymalna wysokość zabudowy	16.0 m
minimalny udział powierzchni biologicznie czynnej	50%
geometria	
plan	https://www.gov.pl/zagospodarowanieprzestrzenne/app/AktPlanowaniaPrzestrzennego/PL.ZIPPZP.11671/180710-POG/1POG

strefa planistyczna	PL.ZIPPZP.11671_180710-POG_1POG-3SR_20260216T120229
identyfier	https://www.gov.pl/zagospodarowanieprzestrzenne/app/StrefaPlanistyczna/PL.ZIPPZP.11671/180710-POG/1POG-3SR/20260216T120229
przestrzen nazw	PL.ZIPPZP.11671/180710-POG
lokalny id	1POG-3SR
wersja id	20260216T120229
poczatek wersji obiektu	2026-02-16T12:02:29
nazwa	strefa produkcji rolniczej
oznaczenie	3SR
symbol	SR
obowiazuje od	2024-06-26
obowiazuje do	obecnie
status	w opracowaniu https://inspire.ec.europa.eu/codelist/ProcessStepGeneralValue/elaboration
charakter ustalenia	ogólnie wiążące https://inspire.ec.europa.eu/codelist/RegulationNatureValue/generallyBinding
profil podstawowy	teren produkcji w gospodarstwach rolnych teren wielkotowarowej produkcji rolnej teren akwakultury i obsługi rybactwa teren komunikacji teren ogrodów działkowych teren infrastruktury technicznej
profil dodatkowy	teren zieleni urządzonej teren zieleni naturalnej teren lasu teren wód
maksymalna nadziemna intensywnosc zabudowy	0.2
maksymalny udzial powierzchni zabudowy	20%
maksymalna wysokosc zabudowy	15.0 m
minimalny udzial powierzchni biologicznie czynnej	70%
geometria	
plan	https://www.gov.pl/zagospodarowanieprzestrzenne/app

strefa planistyczna

PL.ZIPPZP.11671_180710-POG_1POG-3SO_20260216T144626

identyfier

<https://www.gov.pl/zagospodarowanieprzestrzenne/app/StrefaPlanistyczna/PL.ZIPPZP.11671/180710-POG/1POG-3SO/20260216T144626>

przestrzen nazw

PL.ZIPPZP.11671/180710-POG

lokalny id

1POG-3SO

wersja id

20260216T144626

początek wersji obiektu

2026-02-16T14:46:26

nazwa

strefa otwarta

oznaczenie

3SO

symbol

SO

obowiązuje od

2024-06-26

obowiązuje do

obecnie

status

w opracowaniu
<https://inspire.ec.europa.eu/codelist/ProcessStepGeneralValue/elaboration>

charakter ustalenia

ogólnie wiążące
<https://inspire.ec.europa.eu/codelist/RegulationNatureValue/generallyBinding>

profil podstawowy

teren rolnictwa z zakazem zabudowy
 teren lasu
 teren zieleni naturalnej
 teren wód
 teren komunikacji
 teren ogrodów działkowych
 teren infrastruktury technicznej

profil dodatkowy

teren zieleni urządzonej

maksymalna wysokość zabudowy

40.0 m

geometria**plan**

<https://www.gov.pl/zagospodarowanieprzestrzenne/app/AktPlanowaniaPrzestrzennego/PL.ZIPPZP.11671/180710-POG/1POG>

strefa planistyczna

PL.ZIPPZP.11671_180710-POG_1POG-4SI_20250506T073049

identyfier

<https://www.gov.pl/zagospodarowanieprzestrzenne/app/StrefaPlanistyczna/PL.ZIPPZP.11671/180710-POG/1POG-4SI/20250506T073049>


przestrzen nazw

PL.ZIPPZP.11671/180710-POG

lokalny id	1POG-4SI
wersja id	20250506T073049
początek wersji obiektu	2025-05-06T07:30:49
nazwa	strefa infrastrukturalna
oznaczenie	4SI
symbol	SI
obowiązuje od	2024-06-26
obowiązuje do	obecnie
status	w opracowaniu https://inspire.ec.europa.eu/codelist/ProcessStepGeneralValue/elaboration
charakter ustalenia	ogólnie wiążące https://inspire.ec.europa.eu/codelist/RegulationNatureValue/generallyBinding
profil podstawowy	teren infrastruktury technicznej teren komunikacji teren ogrodów działkowych
profil dodatkowy	teren zieleni urządzonej teren zieleni naturalnej teren lasu teren wód
maksymalna nadziemna intensywność zabudowy	0.6
maksymalny udział powierzchni zabudowy	40%
maksymalna wysokość zabudowy	15.0 m
minimalny udział powierzchni biologicznie czynnej	20%
geometria	
plan	https://www.gov.pl/zagospodarowanieprzestrzenne/app/AktPlanowaniaPrzestrzennego/PL.ZIPPZP.11671/180710-POG/1POG
strefa planistyczna	PL.ZIPPZP.11671_180710-POG_1POG-4SU_20260211T115614
identyfikator	https://www.gov.pl/zagospodarowanieprzestrzenne/app/StrefaPlanistyczna/PL.ZIPPZP.11671/180710-POG/1POG-4SU/20260211T115614
przestrzeń nazw	PL.ZIPPZP.11671/180710-POG
lokalny id	1POG-4SU


wersja id	20260211T115614
początek wersji obiektu	2026-02-11T11:56:14
nazwa	strefa usługowa
oznaczenie	4SU
symbol	SU
obowiązuje od	2024-06-26
obowiązuje do	obecnie
status	w opracowaniu https://inspire.ec.europa.eu/codelist/ProcessStepGeneralValue/elaboration
charakter ustalenia	ogólnie wiążące https://inspire.ec.europa.eu/codelist/RegulationNatureValue/generallyBinding
profil podstawowy	teren usług teren komunikacji teren zieleni urządzonej teren ogrodów działkowych teren infrastruktury technicznej
profil dodatkowy	teren składów i magazynów teren elektrowni słonecznej teren zieleni naturalnej teren lasu teren wód
maksymalna nadziemna intensywność zabudowy	0.8
maksymalny udział powierzchni zabudowy	50%
maksymalna wysokość zabudowy	15.0 m
minimalny udział powierzchni biologicznie czynnej	30%
geometria	
plan	https://www.gov.pl/zagospodarowanieprzestrzenne/app/AktPlanowaniaPrzestrzennego/PL.ZIPPZP.11671/180710-POG/1POG
strefa planistyczna	PL.ZIPPZP.11671_180710-POG_1POG-4SZ_20250418T092403
identyfikator	https://www.gov.pl/zagospodarowanieprzestrzenne/app/StrefaPlanistyczna/PL.ZIPPZP.11671/180710-POG/1POG-4SZ/20250418T092403
przestrzeń nazw	PL.ZIPPZP.11671/180710-POG


lokalny id	1POG-4SZ
wersja id	20250418T092403
początek wersji obiektu	2025-04-18T09:24:03
nazwa	strefa wielofunkcyjna z zabudową zagrodową
oznaczenie	4SZ
symbol	SZ
obowiązuje od	2024-06-26
obowiązuje do	obecnie
status	w opracowaniu https://inspire.ec.europa.eu/codelist/ProcessStepGeneralValue/elaboration
charakter ustalenia	ogólnie wiążące https://inspire.ec.europa.eu/codelist/RegulationNatureValue/generallyBinding
profil podstawowy	teren zabudowy zagrodowej teren produkcji w gospodarstwach rolnych teren akwakultury i obsługi rybactwa teren komunikacji teren zieleni urządzonej teren ogrodów działkowych teren infrastruktury technicznej
profil dodatkowy	teren usług teren zieleni naturalnej teren lasu teren wód
maksymalna nadziemna intensywność zabudowy	0.4
maksymalny udział powierzchni zabudowy	40%
maksymalna wysokość zabudowy	15.0 m
minimalny udział powierzchni biologicznie czynnej	30%
geometria	
plan	https://www.gov.pl/zagospodarowanieprzestrzenne/app/AktPlanowaniaPrzestrzennego/PL.ZIPPZP.11671/180710-POG/1POG
strefa planistyczna	PL.ZIPPZP.11671_180710-POG_1POG-4SC_20250506T101725
identyfikator	https://www.gov.pl/zagospodarowanieprzestrzenne/app/StrefaPlanistyczna/PL.ZIPPZP.11671/180710-POG/1POG-4SC

	/20250506T101725
przestrzen nazw	PL.ZIPPZP.11671/180710-POG
lokalny id	1POG-4SC
wersja id	20250506T101725
początek wersji obiektu	2025-05-06T10:17:25
nazwa	strefa cmentarzy
oznaczenie	4SC
symbol	SC
obowiązuje od	2024-06-26
obowiązuje do	obecnie
status	w opracowaniu https://inspire.ec.europa.eu/codelist/ProcessStepGeneralValue/elaboration
charakter ustalenia	ogólnie wiążące https://inspire.ec.europa.eu/codelist/RegulationNatureValue/generallyBinding
profil podstawowy	teren cmentarza teren komunikacji teren zieleni urządzonej teren ogrodów działkowych teren infrastruktury technicznej
profil dodatkowy	teren zieleni naturalnej teren lasu
minimalny udział powierzchni biologicznie czynnej	80%
geometria	
plan	https://www.gov.pl/zagospodarowanieprzestrzenne/app/AktPlanowaniaPrzestrzennego/PL.ZIPPZP.11671/180710-POG/1POG
strefa planistyczna	PL.ZIPPZP.11671_180710-POG_1POG-4SW_20250418T092403
identyfier	https://www.gov.pl/zagospodarowanieprzestrzenne/app/StrefaPlanistyczna/PL.ZIPPZP.11671/180710-POG/1POG-4SW/20250418T092403
przestrzen nazw	PL.ZIPPZP.11671/180710-POG
lokalny id	1POG-4SW
wersja id	20250418T092403
początek wersji obiektu	2025-04-18T09:24:03

nazwa	strefa wielofunkcyjna z zabudową mieszkaniową wielorodzinną
oznaczenie	4SW
symbol	SW
obowiązuje od	2024-06-26
obowiązuje do	obecnie
status	w opracowaniu https://inspire.ec.europa.eu/codelist/ProcessStepGeneralValue/elaboration
charakter ustalenia	ogólnie wiążące https://inspire.ec.europa.eu/codelist/RegulationNatureValue/generallyBinding
profil podstawowy	teren zabudowy mieszkaniowej wielorodzinnej teren usług teren komunikacji teren zieleni urządzonej teren ogrodów działkowych teren infrastruktury technicznej
profil dodatkowy	teren zieleni naturalnej
maksymalna nadziemna intensywnosc zabudowy	1.2
maksymalny udział powierzchni zabudowy	70%
maksymalna wysokosc zabudowy	16.0 m
minimalny udział powierzchni biologicznie czynnej	30%
geometria	
plan	https://www.gov.pl/zagospodarowanieprzestrzenne/app/AktPlanowaniaPrzestrzennego/PL.ZIPPZP.11671/180710-POG/1POG
strefa planistyczna	PL.ZIPPZP.11671_180710-POG_1POG-4SJ_20260216T143741
identfier	https://www.gov.pl/zagospodarowanieprzestrzenne/app/StrefaPlanistyczna/PL.ZIPPZP.11671/180710-POG/1POG-4SJ/20260216T143741
przestrzen nazw	PL.ZIPPZP.11671/180710-POG
lokalny id	1POG-4SJ
wersja id	20260216T143741
początek wersji obiektu	2026-02-16T14:37:41
nazwa	strefa wielofunkcyjna z zabudową mieszkaniową jednorodziną

oznaczenie	4SJ
symbol	SJ
obowiązuje od	2024-06-26
obowiązuje do	obecnie
status	w opracowaniu https://inspire.ec.europa.eu/codelist/ProcessStepGeneralValue/elaboration
charakter ustalenia	ogólnie wiążące https://inspire.ec.europa.eu/codelist/RegulationNatureValue/generallyBinding
profil podstawowy	teren zabudowy mieszkaniowej jednorodzinnej teren usług teren komunikacji teren zieleni urządzonej teren ogrodów działkowych teren infrastruktury technicznej
maksymalna nadziemna intensywnosc zabudowy	0.6
maksymalny udział powierzchni zabudowy	40%
maksymalna wysokosc zabudowy	16.0 m
minimalny udział powierzchni biologicznie czynnej	30%
geometria	
plan	https://www.gov.pl/zagospodarowanieprzestrzenne/app/AktPlanowaniaPrzestrzennego/PL.ZIPPZP.11671/180710-POG/1POG
strefa planistyczna	PL.ZIPPZP.11671_180710-POG_1POG-4SN_20260211T111401
identyfier	https://www.gov.pl/zagospodarowanieprzestrzenne/app/StrefaPlanistyczna/PL.ZIPPZP.11671/180710-POG/1POG-4SN/20260211T111401
przestrzen nazw	PL.ZIPPZP.11671/180710-POG
lokalny id	1POG-4SN
wersja id	20260211T111401
początek wersji obiektu	2026-02-11T11:14:01
nazwa	strefa zieleni i rekreacji
oznaczenie	4SN
symbol	SN

obowiązuje od	2024-06-26
obowiązuje do	obecnie
status	w opracowaniu https://inspire.ec.europa.eu/codelist/ProcessStepGeneralValue/elaboration
charakter ustalenia	ogólnie wiążące https://inspire.ec.europa.eu/codelist/RegulationNatureValue/generallyBinding
profil podstawowy	teren zieleni urządzonej teren plaży teren wód teren komunikacji teren ogrodów działkowych teren infrastruktury technicznej
profil dodatkowy	teren usług sportu i rekreacji teren usług kultury i rozrywki teren usług handlu detalicznego teren usług gastronomii teren usług turystyki teren usług nauki teren usług edukacji teren usług zdrowia i pomocy społecznej teren zieleni naturalnej teren lasu
maksymalna nadziemna intensywnosc zabudowy	0.6
maksymalny udzial powierzchni zabudowy	30%
maksymalna wysokosc zabudowy	16.0 m
minimalny udzial powierzchni biologicznie czynnej	50%
geometria	
plan	https://www.gov.pl/zagospodarowanieprzestrzenne/app/AktPlanowaniaPrzestrzennego/PL.ZIPPZP.11671/180710-POG/1POG
strefa planistyczna	PL.ZIPPZP.11671_180710-POG_1POG-4SR_20260213T112929
identyfier	https://www.gov.pl/zagospodarowanieprzestrzenne/app/StrefaPlanistyczna/PL.ZIPPZP.11671/180710-POG/1POG-4SR/20260213T112929
przestrzen nazw	PL.ZIPPZP.11671/180710-POG
lokalny id	1POG-4SR


wersja id	20260213T112929
początek wersji obiektu	2026-02-13T11:29:29
nazwa	strefa produkcji rolniczej
oznaczenie	4SR
symbol	SR
obowiązuje od	2024-06-26
obowiązuje do	obecnie
status	w opracowaniu https://inspire.ec.europa.eu/codelist/ProcessStepGeneralValue/elaboration
charakter ustalenia	ogólnie wiążące https://inspire.ec.europa.eu/codelist/RegulationNatureValue/generallyBinding
profil podstawowy	teren produkcji w gospodarstwach rolnych teren wielkotowarowej produkcji rolnej teren akwakultury i obsługi rybactwa teren komunikacji teren ogrodów działkowych teren infrastruktury technicznej
profil dodatkowy	teren elektrowni słonecznej teren zieleni urządzonej teren zieleni naturalnej teren lasu teren wód
maksymalna nadziemna intensywność zabudowy	0.3
maksymalny udział powierzchni zabudowy	30%
maksymalna wysokość zabudowy	15.0 m
minimalny udział powierzchni biologicznie czynnej	60%
geometria	
plan	https://www.gov.pl/zagospodarowanieprzestrzenne/app/AktPlanowaniaPrzestrzennego/PL.ZIPPZP.11671/180710-POG/1POG
strefa planistyczna	PL.ZIPPZP.11671_180710-POG_1POG-5SJ_20250418T092403
identyfikator	https://www.gov.pl/zagospodarowanieprzestrzenne/app/StrefaPlanistyczna/PL.ZIPPZP.11671/180710-POG/1POG-5SJ/20250418T092403


przestrzen nazw	PL.ZIPPZP.11671/180710-POG
lokalny id	1POG-5SJ
wersja id	20250418T092403
początek wersji obiektu	2025-04-18T09:24:03
nazwa	strefa wielofunkcyjna z zabudową mieszkaniową jednorodzinną
oznaczenie	5SJ
symbol	SJ
obowiązuje od	2024-06-26
obowiązuje do	obecnie
status	w opracowaniu https://inspire.ec.europa.eu/codelist/ProcessStepGeneralValue/elaboration
charakter ustalenia	ogólnie wiążące https://inspire.ec.europa.eu/codelist/RegulationNatureValue/generallyBinding
profil podstawowy	teren zabudowy mieszkaniowej jednorodzinnej teren usług teren komunikacji teren zieleni urządzonej teren ogrodów działkowych teren infrastruktury technicznej
profil dodatkowy	teren zabudowy letniskowej lub rekreacji indywidualnej teren zieleni naturalnej teren lasu teren wód
maksymalna nadziemna intensywność zabudowy	0.8
maksymalny udział powierzchni zabudowy	50%
maksymalna wysokość zabudowy	16.0 m
minimalny udział powierzchni biologicznie czynnej	30%
geometria	
plan	https://www.gov.pl/zagospodarowanieprzestrzenne/app/AktPlanowaniaPrzestrzennego/PL.ZIPPZP.11671/180710-POG/1POG
strefa planistyczna	PL.ZIPPZP.11671_180710-POG_1POG-5SZ_20260211T113823
identyfikator	https://www.gov.pl/zagospodarowanieprzestrzenne/app/StrefaPlanistyczna/PL.ZIPPZP.11671/180710-POG/1POG-5SZ

	/20260211T113823
przestrzen nazw	PL.ZIPPZP.11671/180710-POG
lokalny id	1POG-5SZ
wersja id	20260211T113823
początek wersji obiektu	2026-02-11T11:38:23
nazwa	strefa wielofunkcyjna z zabudową zagrodową
oznaczenie	5SZ
symbol	SZ
obowiązuje od	2024-06-26
obowiązuje do	obecnie
status	w opracowaniu https://inspire.ec.europa.eu/codelist/ProcessStepGeneralValue/elaboration
charakter ustalenia	ogólnie wiążące https://inspire.ec.europa.eu/codelist/RegulationNatureValue/generallyBinding
profil podstawowy	teren zabudowy zagrodowej teren produkcji w gospodarstwach rolnych teren akwakultury i obsługi rybactwa teren komunikacji teren zieleni urządzonej teren ogrodów działkowych teren infrastruktury technicznej
profil dodatkowy	teren usług teren zieleni naturalnej teren lasu teren wód
maksymalna nadziemna intensywność zabudowy	0.4
maksymalny udział powierzchni zabudowy	40%
maksymalna wysokość zabudowy	15.0 m
minimalny udział powierzchni biologicznie czynnej	30%
geometria	
plan	https://www.gov.pl/zagospodarowanieprzestrzenne/app/AktPlanowaniaPrzestrzennego/PL.ZIPPZP.11671/180710-POG/1POG
strefa planistyczna	PL.ZIPPZP.11671_180710-POG_1POG-5SW_20250425T132331

identyfier	https://www.gov.pl/zagospodarowanieprzestrzenne/app/StrefaPlanistyczna/PL.ZIPPZP.11671/180710-POG/1POG-5SW/20250425T132331
przestrzen nazw	PL.ZIPPZP.11671/180710-POG
lokalny id	1POG-5SW
wersja id	20250425T132331
poczatek wersji obiektu	2025-04-25T13:23:31
nazwa	strefa wielofunkcyjna z zabudową mieszkaniową wielorodzinną
oznaczenie	5SW
symbol	SW
obowiazuje od	2024-06-26
obowiazuje do	obecnie
status	w opracowaniu https://inspire.ec.europa.eu/codelist/ProcessStepGeneralValue/elaboration
charakter ustalenia	ogólnie wiążące https://inspire.ec.europa.eu/codelist/RegulationNatureValue/generallyBinding
profil podstawowy	teren zabudowy mieszkaniowej wielorodzinnej teren usług teren komunikacji teren zieleni urządzonej teren ogrodów działkowych teren infrastruktury technicznej
profil dodatkowy	teren zabudowy mieszkaniowej jednorodzinnej teren zieleni naturalnej
maksymalna nadziemna intensywnosc zabudowy	1.2
maksymalny udzial powierzchni zabudowy	70%
maksymalna wysokosc zabudowy	16.0 m
minimalny udzial powierzchni biologicznie czynnej	30%
geometria	
plan	https://www.gov.pl/zagospodarowanieprzestrzenne/app/AktPlanowaniaPrzestrzennego/PL.ZIPPZP.11671/180710-POG/1POG
strefa planistyczna	PL.ZIPPZP.11671_180710-POG_1POG-5SI_20250418T092403

identyfier	https://www.gov.pl/zagospodarowanieprzestrzenne/app/StrefaPlanistyczna/PL.ZIPPZP.11671/180710-POG/1POG-5SI/20250418T092403
przestrzen nazw	PL.ZIPPZP.11671/180710-POG
lokalny id	1POG-5SI
wersja id	20250418T092403
początek wersji obiektu	2025-04-18T09:24:03
nazwa	strefa infrastrukturalna
oznaczenie	5SI
symbol	SI
obowiązuje od	2024-06-26
obowiązuje do	obecnie
status	w opracowaniu https://inspire.ec.europa.eu/codelist/ProcessStepGeneralValue/elaboration
charakter ustalenia	ogólnie wiążące https://inspire.ec.europa.eu/codelist/RegulationNatureValue/generallyBinding
profil podstawowy	teren infrastruktury technicznej teren komunikacji teren ogrodów działkowych
profil dodatkowy	teren zieleni urządzonej teren zieleni naturalnej teren lasu teren wód
maksymalna nadziemna intensywność zabudowy	0.6
maksymalny udział powierzchni zabudowy	40%
maksymalna wysokość zabudowy	16.0 m
minimalny udział powierzchni biologicznie czynnej	20%
geometria	
plan	https://www.gov.pl/zagospodarowanieprzestrzenne/app/AktPlanowaniaPrzestrzennego/PL.ZIPPZP.11671/180710-POG/1POG
strefa planistyczna	PL.ZIPPZP.11671_180710-POG_1POG-5SC_20260212T085223
identyfier	https://www.gov.pl/zagospodarowanieprzestrzenne/app

	/StrefaPlanistyczna/PL.ZIPPZP.11671/180710-POG/1POG-5SC /20260212T085223
przestrzen nazw	PL.ZIPPZP.11671/180710-POG
lokalny id	1POG-5SC
wersja id	20260212T085223
początek wersji obiektu	2026-02-12T08:52:23
nazwa	strefa cmentarzy
oznaczenie	5SC
symbol	SC
obowiązuje od	2024-06-26
obowiązuje do	obecnie
status	w opracowaniu https://inspire.ec.europa.eu/codelist/ProcessStepGeneralValue/elaboration
charakter ustalenia	ogólnie wiążące https://inspire.ec.europa.eu/codelist/RegulationNatureValue/generallyBinding
profil podstawowy	teren cmentarza teren komunikacji teren zieleni urządzonej teren ogrodów działkowych teren infrastruktury technicznej
profil dodatkowy	teren zieleni naturalnej teren lasu
minimalny udział powierzchni biologicznie czynnej	80%
geometria	
plan	https://www.gov.pl/zagospodarowanieprzestrzenne/app/AktPlanowaniaPrzestrzennego/PL.ZIPPZP.11671/180710-POG/1POG
strefa planistyczna	PL.ZIPPZP.11671_180710-POG_1POG-5SU_20260211T120530
identyfier	https://www.gov.pl/zagospodarowanieprzestrzenne/app/StrefaPlanistyczna/PL.ZIPPZP.11671/180710-POG/1POG-5SU/20260211T120530
przestrzen nazw	PL.ZIPPZP.11671/180710-POG
lokalny id	1POG-5SU
wersja id	20260211T120530
początek wersji obiektu	2026-02-11T12:05:30

nazwa	strefa usługowa
oznaczenie	5SU
symbol	SU
obowiązuje od	2024-06-26
obowiązuje do	obecnie
status	w opracowaniu https://inspire.ec.europa.eu/codelist/ProcessStepGeneralValue/elaboration
charakter ustalenia	ogólnie wiążące https://inspire.ec.europa.eu/codelist/RegulationNatureValue/generallyBinding
profil podstawowy	teren usług teren komunikacji teren zieleni urządzonej teren ogrodów działkowych teren infrastruktury technicznej
profil dodatkowy	teren składów i magazynów teren elektrowni słonecznej teren zieleni naturalnej teren lasu teren wód
maksymalna nadziemna intensywność zabudowy	0.5
maksymalny udział powierzchni zabudowy	30%
maksymalna wysokość zabudowy	15.0 m
minimalny udział powierzchni biologicznie czynnej	40%
geometria	
plan	https://www.gov.pl/zagospodarowanieprzestrzenne/app/AktPlanowaniaPrzestrzennego/PL.ZIPPZP.11671/180710-POG/1POG
strefa planistyczna	PL.ZIPPZP.11671_180710-POG_1POG-5SN_20260211T140350
identyfier	https://www.gov.pl/zagospodarowanieprzestrzenne/app/StrefaPlanistyczna/PL.ZIPPZP.11671/180710-POG/1POG-5SN/20260211T140350
przestrzeń nazw	PL.ZIPPZP.11671/180710-POG
lokalny id	1POG-5SN
wersja id	20260211T140350

początek wersji obiektu	2026-02-11T14:03:50
nazwa	strefa zieleni i rekreacji
oznaczenie	5SN
symbol	SN
obowiązuje od	2024-06-26
obowiązuje do	obecnie
status	w opracowaniu https://inspire.ec.europa.eu/codelist/ProcessStepGeneralValue/elaboration
charakter ustalenia	ogólnie wiążące https://inspire.ec.europa.eu/codelist/RegulationNatureValue/generallyBinding
profil podstawowy	teren zieleni urządzonej teren plaży teren wód teren komunikacji teren ogrodów działkowych teren infrastruktury technicznej
profil dodatkowy	teren usług sportu i rekreacji teren usług kultury i rozrywki teren usług handlu detalicznego teren usług gastronomii teren usług turystyki teren usług nauki teren usług edukacji teren usług zdrowia i pomocy społecznej teren zieleni naturalnej teren lasu
maksymalna nadziemna intensywność zabudowy	0.6
maksymalny udział powierzchni zabudowy	30%
maksymalna wysokość zabudowy	10.0 m
minimalny udział powierzchni biologicznie czynnej	50%
geometria	
plan	https://www.gov.pl/zagospodarowanieprzestrzenne/app/AktPlanowaniaPrzestrzennego/PL.ZIPPZP.11671/180710-POG/1POG
strefa planistyczna	PL.ZIPPZP.11671_180710-POG_1POG-5SR_20260213T113146

identyfier <https://www.gov.pl/zagospodarowanieprzestrzenne/app/StrefaPlanistyczna/PL.ZIPPZP.11671/180710-POG/1POG-5SR/20260213T113146>

przestrzen nazw PL.ZIPPZP.11671/180710-POG

lokalny id 1POG-5SR

wersja id 20260213T113146

początek wersji obiektu 2026-02-13T11:31:46

nazwa strefa produkcji rolniczej

oznaczenie 5SR

symbol SR

obowiązuje od 2024-06-26

obowiązuje do obecnie

status w opracowaniu
<https://inspire.ec.europa.eu/codelist/ProcessStepGeneralValue/elaboration>

charakter ustalenia ogólnie wiążące
<https://inspire.ec.europa.eu/codelist/RegulationNatureValue/generallyBinding>

profil podstawowy teren produkcji w gospodarstwach rolnych
teren wielkotowarowej produkcji rolnej
teren akwakultury i obsługi rybactwa
teren komunikacji
teren ogrodów działkowych
teren infrastruktury technicznej

profil dodatkowy teren elektrowni słonecznej
teren zieleni urządzonej
teren zieleni naturalnej
teren lasu
teren wód

maksymalna nadziemna intensywność zabudowy 0.3

maksymalny udział powierzchni zabudowy 30%

maksymalna wysokość zabudowy 15.0 m

minimalny udział powierzchni biologicznie czynnej 60%

geometria



plan <https://www.gov.pl/zagospodarowanieprzestrzenne/app/AktPlanowaniaPrzestrzennego/PL.ZIPPZP.11671/180710-POG/1POG>

strefa planistyczna	PL.ZIPPZP.11671_180710-POG_1POG-6SJ_20250418T092403
identyfier	https://www.gov.pl/zagospodarowanieprzestrzenne/app/StrefaPlanistyczna/PL.ZIPPZP.11671/180710-POG/1POG-6SJ/20250418T092403
przestrzen nazw	PL.ZIPPZP.11671/180710-POG
lokalny id	1POG-6SJ
wersja id	20250418T092403
początek wersji obiektu	2025-04-18T09:24:03
nazwa	strefa wielofunkcyjna z zabudową mieszkaniową jednorodzinną
oznaczenie	6SJ
symbol	SJ
obowiązuje od	2024-06-26
obowiązuje do	obecnie
status	w opracowaniu https://inspire.ec.europa.eu/codelist/ProcessStepGeneralValue/elaboration
charakter ustalenia	ogólnie wiążące https://inspire.ec.europa.eu/codelist/RegulationNatureValue/generallyBinding
profil podstawowy	teren zabudowy mieszkaniowej jednorodzinnej teren usług teren komunikacji teren zieleni urządzonej teren ogrodów działkowych teren infrastruktury technicznej
profil dodatkowy	teren zabudowy letniskowej lub rekreacji indywidualnej teren zieleni naturalnej teren lasu teren wód
maksymalna nadziemna intensywnosc zabudowy	0.6
maksymalny udział powierzchni zabudowy	40%
maksymalna wysokosc zabudowy	12.0 m
minimalny udział powierzchni biologicznie czynnej	30%

geometria



plan	https://www.gov.pl/zagospodarowanieprzestrzenne/app/AktPlanowaniaPrzestrzennego/PL.ZIPPZP.11671/180710-POG/1POG
strefa planistyczna	PL.ZIPPZP.11671_180710-POG_1POG-6SU_20260211T120216
identyfier	https://www.gov.pl/zagospodarowanieprzestrzenne/app/StrefaPlanistyczna/PL.ZIPPZP.11671/180710-POG/1POG-6SU/20260211T120216
przestrzen nazw	PL.ZIPPZP.11671/180710-POG
lokalny id	1POG-6SU
wersja id	20260211T120216
początek wersji obiektu	2026-02-11T12:02:16
nazwa	strefa usługowa
oznaczenie	6SU
symbol	SU
obowiązuje od	2024-06-26
obowiązuje do	obecnie
status	w opracowaniu https://inspire.ec.europa.eu/codelist/ProcessStepGeneralValue/elaboration
charakter ustalenia	ogólnie wiążące https://inspire.ec.europa.eu/codelist/RegulationNatureValue/generallyBinding
profil podstawowy	teren usług teren komunikacji teren zieleni urządzonej teren ogrodów działkowych teren infrastruktury technicznej
profil dodatkowy	teren składów i magazynów teren elektrowni słonecznej teren zieleni naturalnej teren lasu teren wód
maksymalna nadziemna intensywnosc zabudowy	1
maksymalny udział powierzchni zabudowy	50%
maksymalna wysokość zabudowy	15.0 m
minimalny udział powierzchni biologicznie czynnej	30%
geometria	



plan <https://www.gov.pl/zagospodarowanieprzestrzenne/app/AktPlanowaniaPrzestrzennego/PL.ZIPPZP.11671/180710-POG/1POG>

strefa planistyczna PL.ZIPPZP.11671_180710-POG_1POG-6SZ_20260211T140753

identyfier <https://www.gov.pl/zagospodarowanieprzestrzenne/app/StrefaPlanistyczna/PL.ZIPPZP.11671/180710-POG/1POG-6SZ/20260211T140753>

przestrzen nazw PL.ZIPPZP.11671/180710-POG

lokalny id 1POG-6SZ

wersja id 20260211T140753

poczatek wersji obiektu 2026-02-11T14:07:53

nazwa strefa wielofunkcyjna z zabudową zagrodową

oznaczenie 6SZ

symbol SZ

obowiazuje od 2024-06-26

obowiazuje do obecnie

status w opracowaniu
<https://inspire.ec.europa.eu/codelist/ProcessStepGeneralValue/elaboration>

charakter ustalenia ogólnie wiążące
<https://inspire.ec.europa.eu/codelist/RegulationNatureValue/generallyBinding>

profil podstawowy teren zabudowy zagrodowej
teren produkcji w gospodarstwach rolnych
teren akwakultury i obsługi rybactwa
teren komunikacji
teren zieleni urządzonej
teren ogrodów działkowych
teren infrastruktury technicznej

profil dodatkowy teren usług
teren zieleni naturalnej
teren lasu
teren wód

maksymalna nadziemna intensywnosc zabudowy 0.4

maksymalny udzial powierzchni zabudowy 40%

maksymalna wysokosc zabudowy 15.0 m

minimalny udział powierzchni biologicznie czynnej 30%

geometria



plan <https://www.gov.pl/zagospodarowanieprzestrzenne/app/AktPlanowaniaPrzestrzennego/PL.ZIPPZP.11671/180710-POG/1POG>

strefa planistyczna PL.ZIPPZP.11671_180710-POG_1POG-6SC_20250506T091637

identyfier <https://www.gov.pl/zagospodarowanieprzestrzenne/app/StrefaPlanistyczna/PL.ZIPPZP.11671/180710-POG/1POG-6SC/20250506T091637>

przestrzen nazw PL.ZIPPZP.11671/180710-POG

lokalny id 1POG-6SC

wersja id 20250506T091637

początek wersji obiektu 2025-05-06T09:16:37

nazwa strefa cmentarzy

oznaczenie 6SC

symbol SC

obowiązuje od 2024-06-26

obowiązuje do obecnie

status w opracowaniu
<https://inspire.ec.europa.eu/codelist/ProcessStepGeneralValue/elaboration>

charakter ustalenia ogólnie wiążące
<https://inspire.ec.europa.eu/codelist/RegulationNatureValue/generallyBinding>

profil podstawowy teren cmentarza
teren komunikacji
teren zieleni urządzonej
teren ogrodów działkowych
teren infrastruktury technicznej

profil dodatkowy teren zieleni naturalnej
teren lasu

minimalny udział powierzchni biologicznie czynnej 80%

geometria



plan <https://www.gov.pl/zagospodarowanieprzestrzenne/app/AktPlanowaniaPrzestrzennego/PL.ZIPPZP.11671/180710-POG/1POG>

strefa planistyczna PL.ZIPPZP.11671_180710-POG_1POG-6SW_20250428T095531

identyfier <https://www.gov.pl/zagospodarowanieprzestrzenne/app/StrefaPlanistyczna/PL.ZIPPZP.11671/180710-POG/1POG-6SW/20250428T095531>

przestrzen nazw PL.ZIPPZP.11671/180710-POG

lokalny id 1POG-6SW

wersja id 20250428T095531

początek wersji obiektu 2025-04-28T09:55:31

nazwa strefa wielofunkcyjna z zabudową mieszkaniową wielorodzinną

oznaczenie 6SW

symbol SW

obowiązuje od 2024-06-26

obowiązuje do obecnie

status w opracowaniu
<https://inspire.ec.europa.eu/codelist/ProcessStepGeneralValue/elaboration>

charakter ustalenia ogólnie wiążące
<https://inspire.ec.europa.eu/codelist/RegulationNatureValue/generallyBinding>

profil podstawowy teren zabudowy mieszkaniowej wielorodzinnej
teren usług
teren komunikacji
teren zieleni urządzonej
teren ogrodów działkowych
teren infrastruktury technicznej

profil dodatkowy teren zieleni naturalnej

maksymalna nadziemna intensywność zabudowy 1.2

maksymalny udział powierzchni zabudowy 70%

maksymalna wysokość zabudowy 16.0 m

minimalny udział powierzchni biologicznie czynnej 30%

geometria



plan <https://www.gov.pl/zagospodarowanieprzestrzenne/app/AktPlanowaniaPrzestrzennego/PL.ZIPPZP.11671/180710-POG/1POG>

strefa planistyczna PL.ZIPPZP.11671_180710-POG_1POG-6SI_20250418T092403

identyfier <https://www.gov.pl/zagospodarowanieprzestrzenne/app/StrefaPlanistyczna/PL.ZIPPZP.11671/180710-POG/1POG-6SI/20250418T092403>

przestrzen nazw PL.ZIPPZP.11671/180710-POG

lokalny id 1POG-6SI

wersja id 20250418T092403

początek wersji obiektu 2025-04-18T09:24:03

nazwa strefa infrastrukturalna

oznaczenie 6SI

symbol SI

obowiązuje od 2024-06-26

obowiązuje do obecnie

status w opracowaniu
<https://inspire.ec.europa.eu/codelist/ProcessStepGeneralValue/elaboration>

charakter ustalenia ogólnie wiążące
<https://inspire.ec.europa.eu/codelist/RegulationNatureValue/generallyBinding>

profil podstawowy teren infrastruktury technicznej
teren komunikacji
teren ogrodów działkowych

profil dodatkowy teren zieleni urządzonej
teren zieleni naturalnej
teren lasu
teren wód

maksymalna nadziemna intensywność zabudowy 0.6

maksymalny udział powierzchni zabudowy 40%

maksymalna wysokość zabudowy 15.0 m

minimalny udział powierzchni biologicznie czynnej 20%

geometria



plan <https://www.gov.pl/zagospodarowanieprzestrzenne/app/AktPlanowaniaPrzestrzennego/PL.ZIPPZP.11671/180710-POG/1POG>

strefa planistyczna PL.ZIPPZP.11671_180710-POG_1POG-6SN_20260211T121206

identyfier <https://www.gov.pl/zagospodarowanieprzestrzenne/app/StrefaPlanistyczna/PL.ZIPPZP.11671/180710-POG/1POG-6SN/20260211T121206>

przestrzen nazw PL.ZIPPZP.11671/180710-POG

lokalny id 1POG-6SN

wersja id 20260211T121206

poczatek wersji obiektu 2026-02-11T12:12:06

nazwa strefa zieleni i rekreacji

oznaczenie 6SN

symbol SN

obowiazuje od 2024-06-26

obowiazuje do obecnie

status w opracowaniu
<https://inspire.ec.europa.eu/codelist/ProcessStepGeneralValue/elaboration>

charakter ustalenia ogólnie wiążące
<https://inspire.ec.europa.eu/codelist/RegulationNatureValue/generallyBinding>

profil podstawowy teren zieleni urządzonej
teren plaży
teren wód
teren komunikacji
teren ogrodów działkowych
teren infrastruktury technicznej

profil dodatkowy teren usług sportu i rekreacji
teren usług kultury i rozrywki
teren usług handlu detalicznego
teren usług gastronomii
teren usług turystyki
teren usług nauki
teren usług edukacji
teren usług zdrowia i pomocy społecznej
teren zieleni naturalnej
teren lasu

maksymalna nadziemna 0.3

intensywnosc zabudowy

maksymalny udzial powierzchni zabudowy 20%

maksymalna wysokosc zabudowy 10.0 m

minimalny udzial powierzchni biologicznie czynnej 70%

geometria



plan

<https://www.gov.pl/zagospodarowanieprzestrzenne/app/AktPlanowaniaPrzestrzennego/PL.ZIPPZP.11671/180710-POG/1POG>

strefa planistyczna

PL.ZIPPZP.11671_180710-POG_1POG-6SR_20260213T113347

identfier

<https://www.gov.pl/zagospodarowanieprzestrzenne/app/StrefaPlanistyczna/PL.ZIPPZP.11671/180710-POG/1POG-6SR/20260213T113347>

przestrzen nazw

PL.ZIPPZP.11671/180710-POG

lokalny id

1POG-6SR

wersja id

20260213T113347

poczatek wersji obiektu

2026-02-13T11:33:47

nazwa

strefa produkcji rolniczej

oznaczenie

6SR

symbol

SR

obowiazuje od

2024-06-26

obowiazuje do

obecnie

status

w opracowaniu
<https://inspire.ec.europa.eu/codelist/ProcessStepGeneralValue/elaboration>

charakter ustalenia


ogólnie wiążące
<https://inspire.ec.europa.eu/codelist/RegulationNatureValue/generallyBinding>

profil podstawowy

teren produkcji w gospodarstwach rolnych
teren wielkotwarowej produkcji rolnej
teren akwakultury i obsługi rybactwa
teren komunikacji
teren ogrodów działkowych
teren infrastruktury technicznej

profil dodatkowy

teren elektrowni słonecznej
teren zieleni urządzonej
teren zieleni naturalnej

	teren lasu teren wód
maksymalna nadziemna intensywnosc zabudowy	0.3
maksymalny udzial powierzchni zabudowy	30%
maksymalna wysokosc zabudowy	15.0 m
minimalny udzial powierzchni biologicznie czynnej	60%
geometria	
plan	https://www.gov.pl/zagospodarowanieprzestrzenne/app/AktPlanowaniaPrzestrzennego/PL.ZIPPZP.11671/180710-POG/1POG
strefa planistyczna	PL.ZIPPZP.11671_180710-POG_1POG-7SJ_20260211T115135
identfier	https://www.gov.pl/zagospodarowanieprzestrzenne/app/StrefaPlanistyczna/PL.ZIPPZP.11671/180710-POG/1POG-7SJ/20260211T115135
przestrzen nazw	PL.ZIPPZP.11671/180710-POG
lokalny id	1POG-7SJ
wersja id	20260211T115135
poczatek wersji obiektu	2026-02-11T11:51:35
nazwa	strefa wielofunkcyjna z zabudową mieszkaniową jednorodzinną
oznaczenie	7SJ
symbol	SJ
obowiazuje od	2024-06-26
obowiazuje do	obecnie
status	w opracowaniu https://inspire.ec.europa.eu/codelist/ProcessStepGeneralValue/elaboration
charakter ustalenia	ogólnie wiążące https://inspire.ec.europa.eu/codelist/RegulationNatureValue/generallyBinding
profil podstawowy	teren zabudowy mieszkaniowej jednorodzinnej teren usług teren komunikacji teren zieleni urządzonej teren ogrodów działkowych teren infrastruktury technicznej

profil dodatkowy	teren zabudowy letniskowej lub rekreacji indywidualnej teren zieleni naturalnej teren lasu teren wód
maksymalna nadziemna intensywnosc zabudowy	0.6
maksymalny udzial powierzchni zabudowy	40%
maksymalna wysokosc zabudowy	12.0 m
minimalny udzial powierzchni biologicznie czynnej	30%
geometria	
plan	https://www.gov.pl/zagospodarowanieprzestrzenne/app/AktPlanowaniaPrzestrzennego/PL.ZIPPZP.11671/180710-POG/1POG
strefa planistyczna	PL.ZIPPZP.11671_180710-POG_1POG-7SU_20250418T092403
identfier	https://www.gov.pl/zagospodarowanieprzestrzenne/app/StrefaPlanistyczna/PL.ZIPPZP.11671/180710-POG/1POG-7SU/20250418T092403
przestrzen nazw	PL.ZIPPZP.11671/180710-POG
lokalny id	1POG-7SU
wersja id	20250418T092403
poczatek wersji obiektu	2025-04-18T09:24:03
nazwa	strefa usługowa
oznaczenie	7SU
symbol	SU
obowiazuje od	2024-06-26
obowiazuje do	obecnie
status	w opracowaniu https://inspire.ec.europa.eu/codelist/ProcessStepGeneralValue/elaboration
charakter ustalenia	ogólnie wiążące https://inspire.ec.europa.eu/codelist/RegulationNatureValue/generallyBinding
profil podstawowy	teren usług teren komunikacji teren zieleni urządzonej teren ogrodów działkowych teren infrastruktury technicznej

profil dodatkowy	teren składów i magazynów teren elektrowni słonecznej teren zieleni naturalnej teren lasu teren wód
-------------------------	---

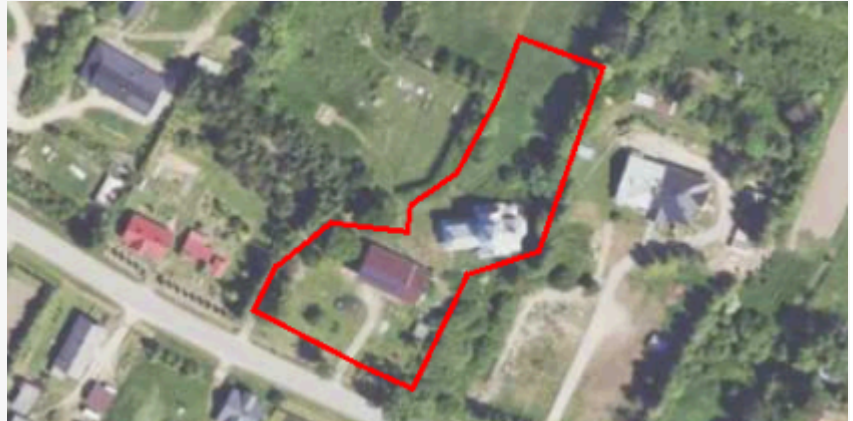
maksymalna nadziemna intensywnosc zabudowy	1
---	---

maksymalny udział powierzchni zabudowy	50%
---	-----

maksymalna wysokosc zabudowy	15.0 m
-------------------------------------	--------

minimalny udział powierzchni biologicznie czynnej	30%
--	-----

geometria	
------------------	--



plan	https://www.gov.pl/zagospodarowanieprzestrzenne/app/AktPlanowaniaPrzestrzennego/PL.ZIPPZP.11671/180710-POG/1POG
-------------	---

strefa planistyczna	PL.ZIPPZP.11671_180710-POG_1POG-7SZ_20250506T094307
----------------------------	---

identyfier	https://www.gov.pl/zagospodarowanieprzestrzenne/app/StrefaPlanistyczna/PL.ZIPPZP.11671/180710-POG/1POG-7SZ/20250506T094307
-------------------	---

przestrzen nazw	PL.ZIPPZP.11671/180710-POG
------------------------	----------------------------

lokalny id	1POG-7SZ
-------------------	----------

wersja id	20250506T094307
------------------	-----------------

początek wersji obiektu	2025-05-06T09:43:07
--------------------------------	---------------------

nazwa	strefa wielofunkcyjna z zabudową zagrodową
--------------	--

oznaczenie	7SZ
-------------------	-----

symbol	SZ
---------------	----


obowiązuje od	2024-06-26
----------------------	------------


obowiązuje do	obecnie
----------------------	---------

status	w opracowaniu https://inspire.ec.europa.eu/codelist/ProcessStepGeneralValue/elaboration
---------------	--

charakter ustalenia	ogólnie wiążące https://inspire.ec.europa.eu/codelist/RegulationNatureValue/generallyBinding
----------------------------	--

profil podstawowy	teren zabudowy zagrodowej teren produkcji w gospodarstwach rolnych teren akwakultury i obsługi rybactwa
--------------------------	---

	teren komunikacji teren zieleni urządzonej teren ogrodów działkowych teren infrastruktury technicznej
profil dodatkowy	teren usług teren zieleni naturalnej teren lasu teren wód
maksymalna nadziemna intensywnosc zabudowy	0.4
maksymalny udzial powierzchni zabudowy	40%
maksymalna wysokosc zabudowy	15.0 m
minimalny udzial powierzchni biologicznie czynnej	30%
geometria	
plan	https://www.gov.pl/zagospodarowanieprzestrzenne/app/AktPlanowaniaPrzestrzennego/PL.ZIPPZP.11671/180710-POG/1POG
strefa planistyczna	PL.ZIPPZP.11671_180710-POG_1POG-7SC_20250506T091359
identfier	https://www.gov.pl/zagospodarowanieprzestrzenne/app/StrefaPlanistyczna/PL.ZIPPZP.11671/180710-POG/1POG-7SC/20250506T091359
przestrzen nazw	PL.ZIPPZP.11671/180710-POG
lokalny id	1POG-7SC
wersja id	20250506T091359
poczatek wersji obiektu	2025-05-06T09:13:59
nazwa	strefa cmentarzy
oznaczenie	7SC
symbol	SC
obowiazuje od	2024-06-26
obowiazuje do	obecnie
status	w opracowaniu https://inspire.ec.europa.eu/codelist/ProcessStepGeneralValue/elaboration
charakter ustalenia	ogólnie wiążące https://inspire.ec.europa.eu/codelist/RegulationNatureValue/generallyBinding

profil podstawowy	teren cmentarza teren komunikacji teren zieleni urządzonej teren ogrodów działkowych teren infrastruktury technicznej
profil dodatkowy	teren zieleni naturalnej teren lasu
minimalny udział powierzchni biologicznie czynnej	80%
geometria	
plan	https://www.gov.pl/zagospodarowanieprzestrzenne/app/AktPlanowaniaPrzestrzennego/PL.ZIPPZP.11671/180710-POG/1POG
strefa planistyczna	PL.ZIPPZP.11671_180710-POG_1POG-7SW_20250428T104012
identyfier	https://www.gov.pl/zagospodarowanieprzestrzenne/app/StrefaPlanistyczna/PL.ZIPPZP.11671/180710-POG/1POG-7SW/20250428T104012
przestrzen nazw	PL.ZIPPZP.11671/180710-POG
lokalny id	1POG-7SW
wersja id	20250428T104012
początek wersji obiektu	2025-04-28T10:40:12
nazwa	strefa wielofunkcyjna z zabudową mieszkaniową wielorodzinną
oznaczenie	7SW
symbol	SW
obowiązuje od	2024-06-26
obowiązuje do	obecnie
status	w opracowaniu https://inspire.ec.europa.eu/codelist/ProcessStepGeneralValue/elaboration
charakter ustalenia	ogólnie wiążące https://inspire.ec.europa.eu/codelist/RegulationNatureValue/generallyBinding
profil podstawowy	teren zabudowy mieszkaniowej wielorodzinnej teren usług teren komunikacji teren zieleni urządzonej teren ogrodów działkowych teren infrastruktury technicznej
profil dodatkowy	teren zieleni naturalnej

maksymalna nadziemna intensywnosc zabudowy 1.2

maksymalny udzial powierzchni zabudowy 70%

maksymalna wysokosc zabudowy 16.0 m

minimalny udzial powierzchni biologicznie czynnej 30%

geometria



plan <https://www.gov.pl/zagospodarowanieprzestrzenne/app/AktPlanowaniaPrzestrzennego/PL.ZIPPZP.11671/180710-POG/1POG>

strefa planistyczna PL.ZIPPZP.11671_180710-POG_1POG-7SN_20260211T130406

identyfier <https://www.gov.pl/zagospodarowanieprzestrzenne/app/StrefaPlanistyczna/PL.ZIPPZP.11671/180710-POG/1POG-7SN/20260211T130406>

przestrzen nazw PL.ZIPPZP.11671/180710-POG

lokalny id 1POG-7SN

wersja id 20260211T130406

poczatek wersji obiektu 2026-02-11T13:04:06

nazwa strefa zieleni i rekreacji

oznaczenie 7SN

symbol SN

obowiazuje od 2024-06-26

obowiazuje do obecnie

status w opracowaniu
<https://inspire.ec.europa.eu/codelist/ProcessStepGeneralValue/elaboration>

charakter ustalenia ogólnie wiążące
<https://inspire.ec.europa.eu/codelist/RegulationNatureValue/generallyBinding>

profil podstawowy teren zieleni urządzonej
teren plaży
teren wód
teren komunikacji
teren ogrodów działkowych
teren infrastruktury technicznej

profil dodatkowy teren usług sportu i rekreacji
teren usług kultury i rozrywki
teren usług handlu detalicznego

teren usług gastronomii
teren usług turystyki
teren usług nauki
teren usług edukacji
teren usług zdrowia i pomocy społecznej
teren zieleni naturalnej
teren lasu

maksymalna nadziemna intensywnosc zabudowy 0.6

maksymalny udzial powierzchni zabudowy 30%

maksymalna wysokosc zabudowy 10.0 m

minimalny udzial powierzchni biologicznie czynnej 50%

geometria



plan <https://www.gov.pl/zagospodarowanieprzestrzenne/app/AktPlanowaniaPrzestrzennego/PL.ZIPPZP.11671/180710-POG/1POG>

strefa planistyczna PL.ZIPPZP.11671_180710-POG_1POG-7SR_20260216T120109

identyfier <https://www.gov.pl/zagospodarowanieprzestrzenne/app/StrefaPlanistyczna/PL.ZIPPZP.11671/180710-POG/1POG-7SR/20260216T120109>

przestrzen nazw PL.ZIPPZP.11671/180710-POG

lokalny id 1POG-7SR

wersja id 20260216T120109

poczatek wersji obiektu 2026-02-16T12:01:09

nazwa strefa produkcji rolniczej

oznaczenie 7SR

symbol SR

obowiazuje od 2024-06-26

obowiazuje do obecnie

status w opracowaniu
<https://inspire.ec.europa.eu/codelist/ProcessStepGeneralValue/elaboration>

charakter ustalenia ogólnie wiążące
<https://inspire.ec.europa.eu/codelist/RegulationNatureValue/generallyBinding>

profil podstawowy teren produkcji w gospodarstwach rolnych
teren wielkotowarowej produkcji rolnej

	<p>teren akwakultury i obsługi rybactwa</p> <p>teren komunikacji</p> <p>teren ogrodów działkowych</p> <p>teren infrastruktury technicznej</p>
profil dodatkowy	<p>teren elektrowni słonecznej</p> <p>teren zieleni urządzonej</p> <p>teren zieleni naturalnej</p> <p>teren lasu</p> <p>teren wód</p>
maksymalna nadziemna intensywnosc zabudowy	0.2
maksymalny udzial powierzchni zabudowy	20%
maksymalna wysokosc zabudowy	16.0 m
minimalny udzial powierzchni biologicznie czynnej	70%
geometria	
plan	https://www.gov.pl/zagospodarowanieprzestrzenne/app/AktPlanowaniaPrzestrzennego/PL.ZIPPZP.11671/180710-POG/1POG
strefa planistyczna	PL.ZIPPZP.11671_180710-POG_1POG-7SI_20260213T114546
identfier	https://www.gov.pl/zagospodarowanieprzestrzenne/app/StrefaPlanistyczna/PL.ZIPPZP.11671/180710-POG/1POG-7SI/20260213T114546
przestrzen nazw	PL.ZIPPZP.11671/180710-POG
lokalny id	1POG-7SI
wersja id	20260213T114546
poczatek wersji obiektu	2026-02-13T11:45:46
nazwa	strefa infrastrukturalna
oznaczenie	7SI
symbol	SI
obowiazuje od	2024-06-26
obowiazuje do	obecnie
status	<p>w opracowaniu</p> <p>https://inspire.ec.europa.eu/codelist/ProcessStepGeneralValue/elaboration</p>
charakter ustalenia	<p>ogólnie wiążące</p> <p>https://inspire.ec.europa.eu/codelist/RegulationNatureValue/generallyBinding</p>

profil podstawowy	teren infrastruktury technicznej teren komunikacji teren ogrodów działkowych
profil dodatkowy	teren zieleni urządzonej teren zieleni naturalnej teren lasu teren wód
maksymalna nadziemna intensywnosc zabudowy	0.6
maksymalny udzial powierzchni zabudowy	40%
maksymalna wysokosc zabudowy	15.0 m
minimalny udzial powierzchni biologicznie czynnej	20%
geometria	
plan	https://www.gov.pl/zagospodarowanieprzestrzenne/app/AktPlanowaniaPrzestrzennego/PL.ZIPPZP.11671/180710-POG/1POG
strefa planistyczna	PL.ZIPPZP.11671_180710-POG_1POG-8SJ_20250418T092403
identfier	https://www.gov.pl/zagospodarowanieprzestrzenne/app/StrefaPlanistyczna/PL.ZIPPZP.11671/180710-POG/1POG-8SJ/20250418T092403
przestrzen nazw	PL.ZIPPZP.11671/180710-POG
lokalny id	1POG-8SJ
wersja id	20250418T092403
poczatek wersji obiektu	2025-04-18T09:24:03
nazwa	strefa wielofunkcyjna z zabudową mieszkaniową jednorodzinną
oznaczenie	8SJ
symbol	SJ
obowiazuje od	2024-06-26
obowiazuje do	obecnie
status	w opracowaniu https://inspire.ec.europa.eu/codelist/ProcessStepGeneralValue/elaboration
charakter ustalenia	ogólnie wiążące https://inspire.ec.europa.eu/codelist/RegulationNatureValue/generallyBinding
profil podstawowy	teren zabudowy mieszkaniowej jednorodzinnej

	<p>teren usług teren komunikacji teren zieleni urządzonej teren ogrodów działkowych teren infrastruktury technicznej</p>
profil dodatkowy	<p>teren zabudowy letniskowej lub rekreacji indywidualnej teren zieleni naturalnej teren lasu teren wód</p>
maksymalna nadziemna intensywnosc zabudowy	0.6
maksymalny udzial powierzchni zabudowy	40%
maksymalna wysokosc zabudowy	16.0 m
minimalny udzial powierzchni biologicznie czynnej	30%
geometria	
plan	https://www.gov.pl/zagospodarowanieprzestrzenne/app/AktPlanowaniaPrzestrzennego/PL.ZIPPZP.11671/180710-POG/1POG
strefa planistyczna	PL.ZIPPZP.11671_180710-POG_1POG-8SU_20250506T100134
identfier	https://www.gov.pl/zagospodarowanieprzestrzenne/app/StrefaPlanistyczna/PL.ZIPPZP.11671/180710-POG/1POG-8SU/20250506T100134
przestrzen nazw	PL.ZIPPZP.11671/180710-POG
lokalny id	1POG-8SU
wersja id	20250506T100134
poczatek wersji obiektu	2025-05-06T10:01:34
nazwa	strefa usługowa
oznaczenie	8SU
symbol	SU
obowiazuje od	2024-06-26
obowiazuje do	obecnie
status	<p>w opracowaniu https://inspire.ec.europa.eu/codelist/ProcessStepGeneralValue/elaboration</p>
charakter ustalenia	<p>ogólnie wiążące https://inspire.ec.europa.eu/codelist/RegulationNatureValue/generallyBinding</p>

profil podstawowy teren usług
teren komunikacji
teren zieleni urządzonej
teren ogrodów działkowych
teren infrastruktury technicznej

profil dodatkowy teren składów i magazynów
teren elektrowni słonecznej
teren zieleni naturalnej
teren lasu
teren wód

maksymalna nadziemna intensywnosc zabudowy 1

maksymalny udzial powierzchni zabudowy 50%

maksymalna wysokosc zabudowy 16.0 m

minimalny udzial powierzchni biologicznie czynnej 30%

geometria



plan <https://www.gov.pl/zagospodarowanieprzestrzenne/app/AktPlanowaniaPrzestrzennego/PL.ZIPPZP.11671/180710-POG/1POG>

strefa planistyczna PL.ZIPPZP.11671_180710-POG_1POG-8SZ_20250418T092403

identfier <https://www.gov.pl/zagospodarowanieprzestrzenne/app/StrefaPlanistyczna/PL.ZIPPZP.11671/180710-POG/1POG-8SZ/20250418T092403>

przestrzen nazw PL.ZIPPZP.11671/180710-POG

lokalny id 1POG-8SZ

wersja id 20250418T092403

poczatek wersji obiektu 2025-04-18T09:24:03

nazwa strefa wielofunkcyjna z zabudową zagrodową

oznaczenie 8SZ

symbol SZ

obowiazuje od 2024-06-26

obowiazuje do obecnie

status w opracowaniu
<https://inspire.ec.europa.eu/codelist/ProcessStepGeneralValue/elaboration>

charakter ustalenia ogólnie wiążące

<https://inspire.ec.europa.eu/codelist/RegulationNatureValue/generallyBinding>

profil podstawowy
teren zabudowy zagrodowej
teren produkcji w gospodarstwach rolnych
teren akwakultury i obsługi rybactwa
teren komunikacji
teren zieleni urządzonej
teren ogrodów działkowych
teren infrastruktury technicznej

profil dodatkowy
teren usług
teren zieleni naturalnej
teren lasu
teren wód

maksymalna nadziemna intensywnosc zabudowy 0.4

maksymalny udzial powierzchni zabudowy 40%

maksymalna wysokosc zabudowy 15.0 m

minimalny udzial powierzchni biologicznie czynnej 30%

geometria



plan <https://www.gov.pl/zagospodarowanieprzestrzenne/app/AktPlanowaniaPrzestrzennego/PL.ZIPPZP.11671/180710-POG/1POG>

strefa planistyczna PL.ZIPPZP.11671_180710-POG_1POG-8SN_20250418T092403

identfier <https://www.gov.pl/zagospodarowanieprzestrzenne/app/StrefaPlanistyczna/PL.ZIPPZP.11671/180710-POG/1POG-8SN/20250418T092403>

przestrzen nazw PL.ZIPPZP.11671/180710-POG

lokalny id 1POG-8SN

wersja id 20250418T092403

poczatek wersji obiektu 2025-04-18T09:24:03

nazwa strefa zieleni i rekreacji

oznaczenie 8SN

symbol SN

obowiazuje od 2024-06-26

obowiazuje do obecnie

status w opracowaniu
<https://inspire.ec.europa.eu/codelist/ProcessStepGeneralValue>

[/elaboration](#)

charakter ustalenia

ogólnie wiążące
<https://inspire.ec.europa.eu/codelist/RegulationNatureValue/generallyBinding>

profil podstawowy

teren zieleni urządzonej
teren plaży
teren wód
teren komunikacji
teren ogrodów działkowych
teren infrastruktury technicznej

profil dodatkowy

teren usług sportu i rekreacji
teren usług kultury i rozrywki
teren usług handlu detalicznego
teren usług gastronomii
teren usług turystyki
teren usług nauki
teren usług edukacji
teren usług zdrowia i pomocy społecznej
teren zieleni naturalnej
teren lasu

maksymalna nadziemna intensywnosc zabudowy

0.6

maksymalny udzial powierzchni zabudowy

30%

maksymalna wysokosc zabudowy

10.0 m

minimalny udzial powierzchni biologicznie czynnej

50%

geometria



plan

<https://www.gov.pl/zagospodarowanieprzestrzenne/app/AktPlanowaniaPrzestrzennego/PL.ZIPPZP.11671/180710-POG/1POG>

strefa planistyczna

PL.ZIPPZP.11671_180710-POG_1POG-8SC_20250506T105841

identfier

<https://www.gov.pl/zagospodarowanieprzestrzenne/app/StrefaPlanistyczna/PL.ZIPPZP.11671/180710-POG/1POG-8SC/20250506T105841>

przestrzen nazw

PL.ZIPPZP.11671/180710-POG

lokalny id

1POG-8SC

wersja id

20250506T105841

poczatek wersji obiektu

2025-05-06T10:58:41

nazwa

strefa cmentarzy

oznaczenie	8SC
symbol	SC
obowiązuje od	2024-06-26
obowiązuje do	obecnie
status	w opracowaniu https://inspire.ec.europa.eu/codelist/ProcessStepGeneralValue/elaboration
charakter ustalenia	ogólnie wiążące https://inspire.ec.europa.eu/codelist/RegulationNatureValue/generallyBinding
profil podstawowy	teren cmentarza teren komunikacji teren zieleni urządzonej teren ogrodów działkowych teren infrastruktury technicznej
profil dodatkowy	teren zieleni naturalnej teren lasu
minimalny udział powierzchni biologicznie czynnej	80%
geometria	
plan	https://www.gov.pl/zagospodarowanieprzestrzenne/app/AktPlanowaniaPrzestrzennego/PL.ZIPPZP.11671/180710-POG/1POG
strefa planistyczna	PL.ZIPPZP.11671_180710-POG_1POG-8SW_20260213T121650
identyfier	https://www.gov.pl/zagospodarowanieprzestrzenne/app/StrefaPlanistyczna/PL.ZIPPZP.11671/180710-POG/1POG-8SW/20260213T121650
przestrzen nazw	PL.ZIPPZP.11671/180710-POG
lokalny id	1POG-8SW
wersja id	20260213T121650
początek wersji obiektu	2026-02-13T12:16:50
nazwa	strefa wielofunkcyjna z zabudową mieszkaniową wielorodzinną
oznaczenie	8SW
symbol	SW
obowiązuje od	2024-06-26
obowiązuje do	obecnie
status	w opracowaniu https://inspire.ec.europa.eu/codelist/ProcessStepGeneralValue

[/elaboration](#)

charakter ustalenia

ogólnie wiążące
<https://inspire.ec.europa.eu/codelist/RegulationNatureValue/generallyBinding>

profil podstawowy

teren zabudowy mieszkaniowej wielorodzinnej
teren usług
teren komunikacji
teren zieleni urządzonej
teren ogrodów działkowych
teren infrastruktury technicznej

profil dodatkowy

teren zabudowy mieszkaniowej jednorodzinnej
teren zieleni naturalnej
teren lasu
teren wód

maksymalna nadziemna intensywnosc zabudowy

0.6

maksymalny udzial powierzchni zabudowy

30%

maksymalna wysokosc zabudowy

16.0 m

minimalny udzial powierzchni biologicznie czynnej

50%

geometria



plan

<https://www.gov.pl/zagospodarowanieprzestrzenne/app/AktPlanowaniaPrzestrzennego/PL.ZIPPZP.11671/180710-POG/1POG>

strefa planistyczna

PL.ZIPPZP.11671_180710-POG_1POG-9SJ_20250506T082518

identyfier

<https://www.gov.pl/zagospodarowanieprzestrzenne/app/StrefaPlanistyczna/PL.ZIPPZP.11671/180710-POG/1POG-9SJ/20250506T082518>

przestrzen nazw

PL.ZIPPZP.11671/180710-POG

lokalny id

1POG-9SJ

wersja id

20250506T082518

poczatek wersji obiektu

2025-05-06T08:25:18

nazwa

strefa wielofunkcyjna z zabudową mieszkaniową jednorodzinną

oznaczenie

9SJ

symbol

SJ

obowiazuje od


2024-06-26

obowiazuje do

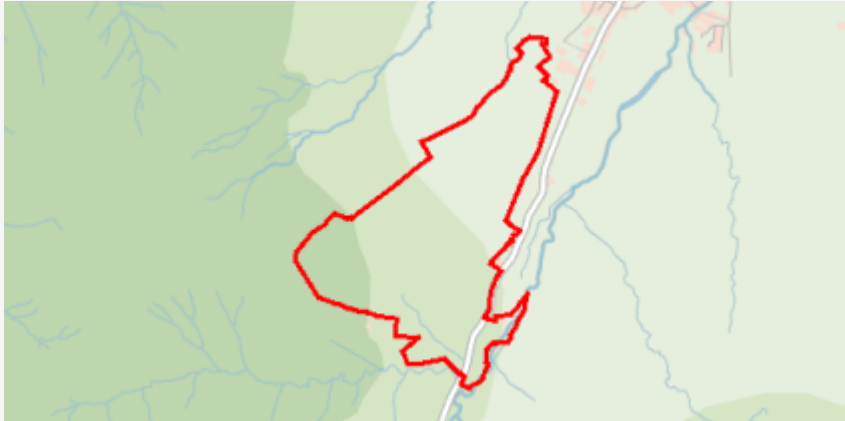
obecnie

status	w opracowaniu https://inspire.ec.europa.eu/codelist/ProcessStepGeneralValue/elaboration
charakter ustalenia	ogólnie wiążące https://inspire.ec.europa.eu/codelist/RegulationNatureValue/generallyBinding
profil podstawowy	teren zabudowy mieszkaniowej jednorodzinnej teren usług teren komunikacji teren zieleni urządzonej teren ogrodów działkowych teren infrastruktury technicznej
profil dodatkowy	teren zabudowy letniskowej lub rekreacji indywidualnej teren zieleni naturalnej teren lasu teren wód
maksymalna nadziemna intensywnosc zabudowy	0.6
maksymalny udzial powierzchni zabudowy	40%
maksymalna wysokosc zabudowy	12.0 m
minimalny udzial powierzchni biologicznie czynnej	30%
geometria	
plan	https://www.gov.pl/zagospodarowanieprzestrzenne/app/AktPlanowaniaPrzestrzennego/PL.ZIPPZP.11671/180710-POG/1POG
strefa planistyczna	PL.ZIPPZP.11671_180710-POG_1POG-9SZ_20250418T092403
identfier	https://www.gov.pl/zagospodarowanieprzestrzenne/app/StrefaPlanistyczna/PL.ZIPPZP.11671/180710-POG/1POG-9SZ/20250418T092403
przestrzen nazw	PL.ZIPPZP.11671/180710-POG
lokalny id	1POG-9SZ
wersja id	20250418T092403
początek wersji obiektu	2025-04-18T09:24:03
nazwa	strefa wielofunkcyjna z zabudową zagrodową
oznaczenie	9SZ
symbol	SZ
obowiązuje od	2024-06-26

obowiązuje do	obecnie
status	w opracowaniu https://inspire.ec.europa.eu/codelist/ProcessStepGeneralValue/elaboration
charakter ustalenia	ogólnie wiążące https://inspire.ec.europa.eu/codelist/RegulationNatureValue/generallyBinding
profil podstawowy	teren zabudowy zagrodowej teren produkcji w gospodarstwach rolnych teren akwakultury i obsługi rybactwa teren komunikacji teren zieleni urządzonej teren ogrodów działkowych teren infrastruktury technicznej
profil dodatkowy	teren usług teren zieleni naturalnej teren lasu teren wód
maksymalna nadziemna intensywnosc zabudowy	0.4
maksymalny udzial powierzchni zabudowy	40%
maksymalna wysokosc zabudowy	15.0 m
minimalny udzial powierzchni biologicznie czynnej	30%
geometria	
plan	https://www.gov.pl/zagospodarowanieprzestrzenne/app/AktPlanowaniaPrzestrzennego/PL.ZIPPZP.11671/180710-POG/1POG
strefa planistyczna	PL.ZIPPZP.11671_180710-POG_1POG-9SU_20250418T092403
identyfier	https://www.gov.pl/zagospodarowanieprzestrzenne/app/StrefaPlanistyczna/PL.ZIPPZP.11671/180710-POG/1POG-9SU/20250418T092403
przestrzen nazw	PL.ZIPPZP.11671/180710-POG
lokalny id	1POG-9SU
wersja id	20250418T092403
początek wersji obiektu	2025-04-18T09:24:03
nazwa	strefa usługowa
oznaczenie	9SU

symbol	SU
obowiązuje od	2024-06-26
obowiązuje do	obecnie
status	w opracowaniu https://inspire.ec.europa.eu/codelist/ProcessStepGeneralValue/elaboration
charakter ustalenia	ogólnie wiążące https://inspire.ec.europa.eu/codelist/RegulationNatureValue/generallyBinding
profil podstawowy	teren usług teren komunikacji teren zieleni urządzonej teren ogrodów działkowych teren infrastruktury technicznej
profil dodatkowy	teren składów i magazynów teren elektrowni słonecznej teren zieleni naturalnej teren lasu teren wód
maksymalna nadziemna intensywność zabudowy	1
maksymalny udział powierzchni zabudowy	50%
maksymalna wysokość zabudowy	15.0 m
minimalny udział powierzchni biologicznie czynnej	30%
geometria	
plan	https://www.gov.pl/zagospodarowanieprzestrzenne/app/AktPlanowaniaPrzestrzennego/PL.ZIPPZP.11671/180710-POG/1POG
strefa planistyczna	PL.ZIPPZP.11671_180710-POG_1POG-9SC_20250418T092403
identyfier	https://www.gov.pl/zagospodarowanieprzestrzenne/app/StrefaPlanistyczna/PL.ZIPPZP.11671/180710-POG/1POG-9SC/20250418T092403
przestrzeń nazw	PL.ZIPPZP.11671/180710-POG
lokalny id	1POG-9SC
wersja id	20250418T092403
początek wersji obiektu	2025-04-18T09:24:03
nazwa	strefa cmentarzy

oznaczenie	9SC
symbol	SC
obowiązuje od	2024-06-26
obowiązuje do	obecnie
status	w opracowaniu https://inspire.ec.europa.eu/codelist/ProcessStepGeneralValue/elaboration
charakter ustalenia	ogólnie wiążące https://inspire.ec.europa.eu/codelist/RegulationNatureValue/generallyBinding
profil podstawowy	teren cmentarza teren komunikacji teren zieleni urządzonej teren ogrodów działkowych teren infrastruktury technicznej
profil dodatkowy	teren usług kultu religijnego teren zieleni naturalnej teren lasu
maksymalna nadziemna intensywność zabudowy	0.2
maksymalny udział powierzchni zabudowy	20%
maksymalna wysokość zabudowy	12.0 m
minimalny udział powierzchni biologicznie czynnej	50%
geometria	
plan	https://www.gov.pl/zagospodarowanieprzestrzenne/app/AktPlanowaniaPrzestrzennego/PL.ZIPPZP.11671/180710-POG/1POG
strefa planistyczna	PL.ZIPPZP.11671_180710-POG_1POG-9SN_20260211T142937
identyfikator	https://www.gov.pl/zagospodarowanieprzestrzenne/app/StrefaPlanistyczna/PL.ZIPPZP.11671/180710-POG/1POG-9SN/20260211T142937
przestrzeń nazw	PL.ZIPPZP.11671/180710-POG
lokalny id	1POG-9SN
wersja id	20260211T142937
początek wersji obiektu	2026-02-11T14:29:37
nazwa	strefa zieleni i rekreacji

oznaczenie	9SN
symbol	SN
obowiązuje od	2024-06-26
obowiązuje do	obecnie
status	w opracowaniu https://inspire.ec.europa.eu/codelist/ProcessStepGeneralValue/elaboration
charakter ustalenia	ogólnie wiążące https://inspire.ec.europa.eu/codelist/RegulationNatureValue/generallyBinding
profil podstawowy	teren zieleni urządzonej teren plaży teren wód teren komunikacji teren ogrodów działkowych teren infrastruktury technicznej
profil dodatkowy	teren usług sportu i rekreacji teren usług kultury i rozrywki teren usług handlu detalicznego teren usług gastronomii teren usług turystyki teren usług nauki teren usług edukacji teren usług zdrowia i pomocy społecznej teren zieleni naturalnej teren lasu
maksymalna nadziemna intensywnosc zabudowy	0.6
maksymalny udział powierzchni zabudowy	30%
maksymalna wysokosc zabudowy	10.0 m
minimalny udział powierzchni biologicznie czynnej	50%
geometria	
plan	https://www.gov.pl/zagospodarowanieprzestrzenne/app/AktPlanowaniaPrzestrzennego/PL.ZIPPZP.11671/180710-POG/1POG
strefa planistyczna	PL.ZIPPZP.11671_180710-POG_1POG-10SN_20260211T121108
identyfier	https://www.gov.pl/zagospodarowanieprzestrzenne/app/StrefaPlanistyczna/PL.ZIPPZP.11671/180710-POG/1POG-10SN/20260211T121108

przestrzen nazw	PL.ZIPPZP.11671/180710-POG
lokalny id	1POG-10SN
wersja id	20260211T121108
poczatek wersji obiektu	2026-02-11T12:11:08
nazwa	strefa zieleni i rekreacji
oznaczenie	10SN
symbol	SN
obowiazuje od	2024-06-26
obowiazuje do	obecnie
status	w opracowaniu https://inspire.ec.europa.eu/codelist/ProcessStepGeneralValue/elaboration
charakter ustalenia	ogólnie wiążące https://inspire.ec.europa.eu/codelist/RegulationNatureValue/generallyBinding
profil podstawowy	teren zieleni urządzonej teren plaży teren wód teren komunikacji teren ogrodów działkowych teren infrastruktury technicznej
profil dodatkowy	teren usług sportu i rekreacji teren usług kultury i rozrywki teren usług handlu detalicznego teren usług gastronomii teren usług turystyki teren usług nauki teren usług edukacji teren usług zdrowia i pomocy społecznej teren zieleni naturalnej teren lasu
maksymalna nadziemna intensywnosc zabudowy	0.6
maksymalny udzial powierzchni zabudowy	30%
maksymalna wysokosc zabudowy	16.0 m
minimalny udzial powierzchni biologicznie czynnej	50%

geometria



plan	https://www.gov.pl/zagospodarowanieprzestrzenne/app/AktPlanowaniaPrzestrzennego/PL.ZIPPZP.11671/180710-POG/1POG
strefa planistyczna	PL.ZIPPZP.11671_180710-POG_1POG-10SU_20250418T092403
identyfier	https://www.gov.pl/zagospodarowanieprzestrzenne/app/StrefaPlanistyczna/PL.ZIPPZP.11671/180710-POG/1POG-10SU/20250418T092403
przestrzen nazw	PL.ZIPPZP.11671/180710-POG
lokalny id	1POG-10SU
wersja id	20250418T092403
początek wersji obiektu	2025-04-18T09:24:03
nazwa	strefa usługowa
oznaczenie	10SU
symbol	SU
obowiązuje od	2024-06-26
obowiązuje do	obecnie
status	w opracowaniu https://inspire.ec.europa.eu/codelist/ProcessStepGeneralValue/elaboration
charakter ustalenia	ogólnie wiążące https://inspire.ec.europa.eu/codelist/RegulationNatureValue/generallyBinding
profil podstawowy	teren usług teren komunikacji teren zieleni urządzonej teren ogrodów działkowych teren infrastruktury technicznej
profil dodatkowy	teren zieleni naturalnej teren wód
maksymalna nadziemna intensywność zabudowy	1
maksymalny udział powierzchni zabudowy	50%
maksymalna wysokość zabudowy	15.0 m
minimalny udział powierzchni biologicznie czynnej	30%
geometria	
plan	https://www.gov.pl/zagospodarowanieprzestrzenne/app

strefa planistyczna	PL.ZIPPZP.11671_180710-POG_1POG-10SZ_20250506T093057
identyfier	https://www.gov.pl/zagospodarowanieprzestrzenne/app/StrefaPlanistyczna/PL.ZIPPZP.11671/180710-POG/1POG-10SZ/20250506T093057
przestrzen nazw	PL.ZIPPZP.11671/180710-POG
lokalny id	1POG-10SZ
wersja id	20250506T093057
poczatek wersji obiektu	2025-05-06T09:30:57
nazwa	strefa wielofunkcyjna z zabudową zagrodową
oznaczenie	10SZ
symbol	SZ
obowiazuje od	2024-06-26
obowiazuje do	obecnie
status	w opracowaniu https://inspire.ec.europa.eu/codelist/ProcessStepGeneralValue/elaboration
charakter ustalenia	ogólnie wiążące https://inspire.ec.europa.eu/codelist/RegulationNatureValue/generallyBinding
profil podstawowy	teren zabudowy zagrodowej teren produkcji w gospodarstwach rolnych teren akwakultury i obsługi rybactwa teren komunikacji teren zieleni urządzonej teren ogrodów działkowych teren infrastruktury technicznej
profil dodatkowy	teren usług teren zieleni naturalnej teren lasu teren wód
maksymalna nadziemna intensywnosc zabudowy	0.4
maksymalny udzial powierzchni zabudowy	40%
maksymalna wysokosc zabudowy	15.0 m
minimalny udzial powierzchni biologicznie czynnej	30%
geometria	



plan

<https://www.gov.pl/zagospodarowanieprzestrzenne/app/AktPlanowaniaPrzestrzennego/PL.ZIPPZP.11671/180710-POG/1POG>

strefa planistyczna

PL.ZIPPZP.11671_180710-POG_1POG-10SC_20250418T092403

identyfier

<https://www.gov.pl/zagospodarowanieprzestrzenne/app/StrefaPlanistyczna/PL.ZIPPZP.11671/180710-POG/1POG-10SC/20250418T092403>

przestrzen nazw

PL.ZIPPZP.11671/180710-POG

lokalny id

1POG-10SC

wersja id

20250418T092403

początek wersji obiektu

2025-04-18T09:24:03

nazwa

strefa cmentarzy

oznaczenie

10SC

symbol

SC

obowiązuje od

2024-06-26

obowiązuje do

obecnie

status

w opracowaniu
<https://inspire.ec.europa.eu/codelist/ProcessStepGeneralValue/elaboration>

charakter ustalenia

ogólnie wiążące
<https://inspire.ec.europa.eu/codelist/RegulationNatureValue/generallyBinding>

profil podstawowy

teren cmentarza
teren komunikacji
teren zieleni urządzonej
teren ogrodów działkowych
teren infrastruktury technicznej

profil dodatkowy

teren zieleni naturalnej
teren lasu

minimalny udział powierzchni biologicznie czynnej

80%

geometria



plan <https://www.gov.pl/zagospodarowanieprzestrzenne/app/AktPlanowaniaPrzestrzennego/PL.ZIPPZP.11671/180710-POG/1POG>

strefa planistyczna PL.ZIPPZP.11671_180710-POG_1POG-10SJ_20250429T083323

identyfier <https://www.gov.pl/zagospodarowanieprzestrzenne/app/StrefaPlanistyczna/PL.ZIPPZP.11671/180710-POG/1POG-10SJ/20250429T083323>

przestrzen nazw PL.ZIPPZP.11671/180710-POG

lokalny id 1POG-10SJ

wersja id 20250429T083323

początek wersji obiektu 2025-04-29T08:33:23

nazwa strefa wielofunkcyjna z zabudową mieszkaniową jednorodzinną

oznaczenie 10SJ

symbol SJ

obowiązuje od 2024-06-26

obowiązuje do obecnie

status w opracowaniu
<https://inspire.ec.europa.eu/codelist/ProcessStepGeneralValue/elaboration>

charakter ustalenia ogólnie wiążące
<https://inspire.ec.europa.eu/codelist/RegulationNatureValue/generallyBinding>

profil podstawowy teren zabudowy mieszkaniowej jednorodzinnej
teren usług
teren komunikacji
teren zieleni urządzonej
teren ogrodów działkowych
teren infrastruktury technicznej

profil dodatkowy teren zabudowy letniskowej lub rekreacji indywidualnej
teren zieleni naturalnej
teren lasu
teren wód

maksymalna nadziemna intensywność zabudowy 0.8

maksymalny udział powierzchni zabudowy 50%

maksymalna wysokość zabudowy 12.0 m

minimalny udział powierzchni

biologicznie czynnej 30%

geometria



plan <https://www.gov.pl/zagospodarowanieprzestrzenne/app/AktPlanowaniaPrzestrzennego/PL.ZIPPZP.11671/180710-POG/1POG>

strefa planistyczna PL.ZIPPZP.11671_180710-POG_1POG-11SJ_20250418T092403

identfier <https://www.gov.pl/zagospodarowanieprzestrzenne/app/StrefaPlanistyczna/PL.ZIPPZP.11671/180710-POG/1POG-11SJ/20250418T092403>

przestrzen nazw PL.ZIPPZP.11671/180710-POG

lokalny id 1POG-11SJ

wersja id 20250418T092403

początek wersji obiektu 2025-04-18T09:24:03

nazwa strefa wielofunkcyjna z zabudową mieszkaniową jednorodzinną

oznaczenie 11SJ

symbol SJ

obowiązuje od 2024-06-26

obowiązuje do obecnie

status w opracowaniu
<https://inspire.ec.europa.eu/codelist/ProcessStepGeneralValue/elaboration>

charakter ustalenia ogólnie wiążące
<https://inspire.ec.europa.eu/codelist/RegulationNatureValue/generallyBinding>

profil podstawowy teren zabudowy mieszkaniowej jednorodzinnej
teren usług
teren komunikacji
teren zieleni urządzonej
teren ogrodów działkowych
teren infrastruktury technicznej

profil dodatkowy teren zabudowy letniskowej lub rekreacji indywidualnej
teren zieleni naturalnej
teren lasu
teren wód

maksymalna nadziemna intensywnosc zabudowy 0.6

maksymalny udział powierzchni zabudowy 40%

maksymalna wysokosc zabudowy 12.0 m

minimalny udział powierzchni biologicznie czynnej 30%

geometria



plan <https://www.gov.pl/zagospodarowanieprzestrzenne/app/AktPlanowaniaPrzestrzennego/PL.ZIPPZP.11671/180710-POG/1POG>

strefa planistyczna PL.ZIPPZP.11671_180710-POG_1POG-11SU_20250418T092403

identyfier <https://www.gov.pl/zagospodarowanieprzestrzenne/app/StrefaPlanistyczna/PL.ZIPPZP.11671/180710-POG/1POG-11SU/20250418T092403>

przestrzen nazw PL.ZIPPZP.11671/180710-POG

lokalny id 1POG-11SU

wersja id 20250418T092403

początek wersji obiektu 2025-04-18T09:24:03

nazwa strefa usługowa

oznaczenie 11SU

symbol SU

obowiązuje od 2024-06-26

obowiązuje do obecnie

status w opracowaniu
<https://inspire.ec.europa.eu/codelist/ProcessStepGeneralValue/elaboration>

charakter ustalenia ogólnie wiążące
<https://inspire.ec.europa.eu/codelist/RegulationNatureValue/generallyBinding>

profil podstawowy teren usług
teren komunikacji
teren zieleni urządzonej
teren ogrodów działkowych
teren infrastruktury technicznej

profil dodatkowy teren zieleni naturalnej
teren lasu
teren wód


maksymalna nadziemna intensywność zabudowy 1

maksymalny udział powierzchni zabudowy 50%

maksymalna wysokość zabudowy 16.0 m

minimalny udział powierzchni biologicznie czynnej 30%

geometria



plan <https://www.gov.pl/zagospodarowanieprzestrzenne/app/AktPlanowaniaPrzestrzennego/PL.ZIPPZP.11671/180710-POG/1POG>

strefa planistyczna PL.ZIPPZP.11671_180710-POG_1POG-11SZ_20260212T084823

identyfier <https://www.gov.pl/zagospodarowanieprzestrzenne/app/StrefaPlanistyczna/PL.ZIPPZP.11671/180710-POG/1POG-11SZ/20260212T084823>

przestrzen nazw PL.ZIPPZP.11671/180710-POG

lokalny id 1POG-11SZ

wersja id 20260212T084823

początek wersji obiektu 2026-02-12T08:48:23

nazwa strefa wielofunkcyjna z zabudową zagrodową

oznaczenie 11SZ

symbol SZ

obowiązuje od 2024-06-26

obowiązuje do obecnie

status w opracowaniu
<https://inspire.ec.europa.eu/codelist/ProcessStepGeneralValue/elaboration>

charakter ustalenia ogólnie wiążące
<https://inspire.ec.europa.eu/codelist/RegulationNatureValue/generallyBinding>

profil podstawowy teren zabudowy zagrodowej
teren produkcji w gospodarstwach rolnych
teren akwakultury i obsługi rybactwa
teren komunikacji
teren zieleni urządzonej
teren ogrodów działkowych
teren infrastruktury technicznej

profil dodatkowy teren usług
teren zieleni naturalnej
teren lasu
teren wód

maksymalna nadziemna intensywność zabudowy 0.4

maksymalny udział powierzchni

zabudowy	40%
maksymalna wysokość zabudowy	15.0 m
minimalny udział powierzchni biologicznie czynnej	30%
geometria	
plan	https://www.gov.pl/zagospodarowanieprzestrzenne/app/AktPlanowaniaPrzestrzennego/PL.ZIPPZP.11671/180710-POG/1POG
strefa planistyczna	PL.ZIPPZP.11671_180710-POG_1POG-11SN_20260212T084814
identyfikator	https://www.gov.pl/zagospodarowanieprzestrzenne/app/StrefaPlanistyczna/PL.ZIPPZP.11671/180710-POG/1POG-11SN/20260212T084814
przestrzeń nazw	PL.ZIPPZP.11671/180710-POG
lokalny id	1POG-11SN
wersja id	20260212T084814
początek wersji obiektu	2026-02-12T08:48:14
nazwa	strefa zieleni i rekreacji
oznaczenie	11SN
symbol	SN
obowiązuje od	2024-06-26
obowiązuje do	obecnie
status	w opracowaniu https://inspire.ec.europa.eu/codelist/ProcessStepGeneralValue/elaboration
charakter ustalenia	ogólnie wiążące https://inspire.ec.europa.eu/codelist/RegulationNatureValue/generallyBinding
profil podstawowy	teren zieleni urządzonej teren plaży teren wód teren komunikacji teren ogrodów działkowych teren infrastruktury technicznej
profil dodatkowy	teren usług sportu i rekreacji teren usług kultury i rozrywki teren usług handlu detalicznego teren usług gastronomii teren usług turystyki teren usług nauki

	<p>teren usług edukacji</p> <p>teren usług zdrowia i pomocy społecznej</p> <p>teren zieleni naturalnej</p> <p>teren lasu</p>
maksymalna nadziemna intensywnosc zabudowy	0.6
maksymalny udzial powierzchni zabudowy	30%
maksymalna wysokosc zabudowy	10.0 m
minimalny udzial powierzchni biologicznie czynnej	50%
geometria	
plan	https://www.gov.pl/zagospodarowanieprzestrzenne/app/AktPlanowaniaPrzestrzennego/PL.ZIPPZP.11671/180710-POG/1POG
strefa planistyczna	PL.ZIPPZP.11671_180710-POG_1POG-11SC_20250418T092403
identfier	https://www.gov.pl/zagospodarowanieprzestrzenne/app/StrefaPlanistyczna/PL.ZIPPZP.11671/180710-POG/1POG-11SC/20250418T092403
przestrzen nazw	PL.ZIPPZP.11671/180710-POG
lokalny id	1POG-11SC
wersja id	20250418T092403
poczatek wersji obiektu	2025-04-18T09:24:03
nazwa	strefa cmentarzy
oznaczenie	11SC
symbol	SC
obowiazuje od	2024-06-26
obowiazuje do	obecnie
status	<p>w opracowaniu</p> <p>https://inspire.ec.europa.eu/codelist/ProcessStepGeneralValue/elaboration</p>
charakter ustalenia	<p>ogólnie wiążące</p> <p>https://inspire.ec.europa.eu/codelist/RegulationNatureValue/generallyBinding</p>
profil podstawowy	<p>teren cmentarza</p> <p>teren komunikacji</p> <p>teren zieleni urządzonej</p> <p>teren ogrodów działkowych</p> <p>teren infrastruktury technicznej</p>

profil dodatkowy teren zieleni naturalnej
teren lasu

minimalny udział powierzchni biologicznie czynnej 80%

geometria



plan <https://www.gov.pl/zagospodarowanieprzestrzenne/app/AktPlanowaniaPrzestrzennego/PL.ZIPPZP.11671/180710-POG/1POG>

strefa planistyczna PL.ZIPPZP.11671_180710-POG_1POG-12SJ_20250418T092403

identyfier <https://www.gov.pl/zagospodarowanieprzestrzenne/app/StrefaPlanistyczna/PL.ZIPPZP.11671/180710-POG/1POG-12SJ/20250418T092403>

przestrzen nazw PL.ZIPPZP.11671/180710-POG

lokalny id 1POG-12SJ

wersja id 20250418T092403

początek wersji obiektu 2025-04-18T09:24:03

nazwa strefa wielofunkcyjna z zabudową mieszkaniową jednorodzinną

oznaczenie 12SJ

symbol SJ

obowiązuje od 2024-06-26

obowiązuje do obecnie

status w opracowaniu
<https://inspire.ec.europa.eu/codelist/ProcessStepGeneralValue/elaboration>

charakter ustalenia ogólnie wiążące
<https://inspire.ec.europa.eu/codelist/RegulationNatureValue/generallyBinding>

profil podstawowy teren zabudowy mieszkaniowej jednorodzinnej
teren usług
teren komunikacji
teren zieleni urządzonej
teren ogrodów działkowych
teren infrastruktury technicznej

profil dodatkowy teren zabudowy letniskowej lub rekreacji indywidualnej
teren zieleni naturalnej
teren lasu
teren wód

maksymalna nadziemna intensywność zabudowy 0.8

maksymalny udział powierzchni zabudowy 50%

maksymalna wysokość zabudowy 12.0 m

minimalny udział powierzchni biologicznie czynnej 30%

geometria



plan <https://www.gov.pl/zagospodarowanieprzestrzenne/app/AktPlanowaniaPrzestrzennego/PL.ZIPPZP.11671/180710-POG/1POG>

strefa planistyczna PL.ZIPPZP.11671_180710-POG_1POG-12SZ_20250418T092403

identyfikator <https://www.gov.pl/zagospodarowanieprzestrzenne/app/StrefaPlanistyczna/PL.ZIPPZP.11671/180710-POG/1POG-12SZ/20250418T092403>

przestrzeń nazw PL.ZIPPZP.11671/180710-POG

lokalny id 1POG-12SZ

wersja id 20250418T092403

początek wersji obiektu 2025-04-18T09:24:03

nazwa strefa wielofunkcyjna z zabudową zagrodową

oznaczenie 12SZ

symbol SZ

obowiązuje od 2024-06-26

obowiązuje do obecnie

status w opracowaniu
<https://inspire.ec.europa.eu/codelist/ProcessStepGeneralValue/elaboration>

charakter ustalenia ogólnie wiążące
<https://inspire.ec.europa.eu/codelist/RegulationNatureValue/generallyBinding>

profil podstawowy teren zabudowy zagrodowej
teren produkcji w gospodarstwach rolnych
teren akwakultury i obsługi rybactwa
teren komunikacji
teren zieleni urządzonej
teren ogrodów działkowych
teren infrastruktury technicznej

profil dodatkowy teren usług
teren zieleni naturalnej
teren lasu
teren wód

maksymalna nadziemna intensywnosc zabudowy 0.4

maksymalny udzial powierzchni zabudowy 40%

maksymalna wysokosc zabudowy 15.0 m

minimalny udzial powierzchni biologicznie czynnej 30%

geometria



plan <https://www.gov.pl/zagospodarowanieprzestrzenne/app/AktPlanowaniaPrzestrzennego/PL.ZIPPZP.11671/180710-POG/1POG>

strefa planistyczna PL.ZIPPZP.11671_180710-POG_1POG-12SN_20260212T085147

identyfier <https://www.gov.pl/zagospodarowanieprzestrzenne/app/StrefaPlanistyczna/PL.ZIPPZP.11671/180710-POG/1POG-12SN/20260212T085147>

przestrzen nazw PL.ZIPPZP.11671/180710-POG

lokalny id 1POG-12SN

wersja id 20260212T085147

poczatek wersji obiektu 2026-02-12T08:51:47

nazwa strefa zieleni i rekreacji

oznaczenie 12SN

symbol SN

obowiazuje od 2024-06-26

obowiazuje do obecnie

status w opracowaniu
<https://inspire.ec.europa.eu/codelist/ProcessStepGeneralValue/elaboration>

charakter ustalenia ogólnie wiążące
<https://inspire.ec.europa.eu/codelist/RegulationNatureValue/generallyBinding>

profil podstawowy teren zieleni urządzonej
teren plaży
teren wód
teren komunikacji
teren ogrodów działkowych
teren infrastruktury technicznej

profil dodatkowy teren usług sportu i rekreacji
teren usług kultury i rozrywki
teren usług handlu detalicznego

teren usług gastronomii
teren usług turystyki
teren usług nauki
teren usług edukacji
teren usług zdrowia i pomocy społecznej
teren zieleni naturalnej
teren lasu

maksymalna nadziemna intensywnosc zabudowy 0.6

maksymalny udzial powierzchni zabudowy 30%

maksymalna wysokosc zabudowy 10.0 m

minimalny udzial powierzchni biologicznie czynnej 50%

geometria



plan <https://www.gov.pl/zagospodarowanieprzestrzenne/app/AktPlanowaniaPrzestrzennego/PL.ZIPPZP.11671/180710-POG/1POG>

strefa planistyczna PL.ZIPPZP.11671_180710-POG_1POG-12SC_20250418T092403

identyfier <https://www.gov.pl/zagospodarowanieprzestrzenne/app/StrefaPlanistyczna/PL.ZIPPZP.11671/180710-POG/1POG-12SC/20250418T092403>

przestrzen nazw PL.ZIPPZP.11671/180710-POG

lokalny id 1POG-12SC

wersja id 20250418T092403

poczatek wersji obiektu 2025-04-18T09:24:03

nazwa strefa cmentarzy

oznaczenie 12SC

symbol SC

obowiazuje od 2024-06-26

obowiazuje do obecnie

status w opracowaniu
<https://inspire.ec.europa.eu/codelist/ProcessStepGeneralValue/elaboration>

charakter ustalenia ogólnie wiążące
<https://inspire.ec.europa.eu/codelist/RegulationNatureValue/generallyBinding>

profil podstawowy teren cmentarza
teren komunikacji

	teren zieleni urządzonej teren ogrodów działkowych teren infrastruktury technicznej
profil dodatkowy	teren zieleni naturalnej
minimalny udział powierzchni biologicznie czynnej	80%
geometria	
plan	https://www.gov.pl/zagospodarowanieprzestrzenne/app/AktPlanowaniaPrzestrzennego/PL.ZIPPZP.11671/180710-POG/1POG

strefa planistyczna	PL.ZIPPZP.11671_180710-POG_1POG-12SU_20250506T113729
identyfier	https://www.gov.pl/zagospodarowanieprzestrzenne/app/StrefaPlanistyczna/PL.ZIPPZP.11671/180710-POG/1POG-12SU/20250506T113729
przestrzen nazw	PL.ZIPPZP.11671/180710-POG
lokalny id	1POG-12SU
wersja id	20250506T113729
początek wersji obiektu	2025-05-06T11:37:29
nazwa	strefa usługowa
oznaczenie	12SU
symbol	SU
obowiązuje od	2024-06-26
obowiązuje do	obecnie
status	w opracowaniu https://inspire.ec.europa.eu/codelist/ProcessStepGeneralValue/elaboration
charakter ustalenia	ogólnie wiążące https://inspire.ec.europa.eu/codelist/RegulationNatureValue/generallyBinding
profil podstawowy	teren usług teren komunikacji teren zieleni urządzonej teren ogrodów działkowych teren infrastruktury technicznej
profil dodatkowy	teren składów i magazynów teren elektrowni słonecznej teren zieleni naturalnej teren lasu teren wód

maksymalna nadziemna intensywnosc zabudowy	0.8
maksymalny udzial powierzchni zabudowy	50%
maksymalna wysokosc zabudowy	15.0 m
minimalny udzial powierzchni biologicznie czynnej	30%

geometria



plan <https://www.gov.pl/zagospodarowanieprzestrzenne/app/AktPlanowaniaPrzestrzennego/PL.ZIPPZP.11671/180710-POG/1POG>

strefa planistyczna PL.ZIPPZP.11671_180710-POG_1POG-13SJ_20260211T115713

identyfier <https://www.gov.pl/zagospodarowanieprzestrzenne/app/StrefaPlanistyczna/PL.ZIPPZP.11671/180710-POG/1POG-13SJ/20260211T115713>

przestrzen nazw PL.ZIPPZP.11671/180710-POG

lokalny id 1POG-13SJ

wersja id 20260211T115713

poczatek wersji obiektu 2026-02-11T11:57:13

nazwa strefa wielofunkcyjna z zabudową mieszkaniową jednorodzinną

oznaczenie 13SJ

symbol SJ

obowiazuje od 2024-06-26


obowiazuje do obecnie

status w opracowaniu
<https://inspire.ec.europa.eu/codelist/ProcessStepGeneralValue/elaboration>

charakter ustalenia ogólnie wiążące
<https://inspire.ec.europa.eu/codelist/RegulationNatureValue/generallyBinding>

profil podstawowy teren zabudowy mieszkaniowej jednorodzinnej
teren usług
teren komunikacji
teren zieleni urządzonej
teren ogrodów działkowych
teren infrastruktury technicznej

profil dodatkowy teren zabudowy letniskowej lub rekreacji indywidualnej
teren zieleni naturalnej

	teren lasu teren wód
maksymalna nadziemna intensywnosc zabudowy	0.6
maksymalny udzial powierzchni zabudowy	40%
maksymalna wysokosc zabudowy	12.0 m
minimalny udzial powierzchni biologicznie czynnej	30%
geometria	
plan	https://www.gov.pl/zagospodarowanieprzestrzenne/app/AktPlanowaniaPrzestrzennego/PL.ZIPPZP.11671/180710-POG/1POG
strefa planistyczna	PL.ZIPPZP.11671_180710-POG_1POG-13SZ_20250418T092403
identfier	https://www.gov.pl/zagospodarowanieprzestrzenne/app/StrefaPlanistyczna/PL.ZIPPZP.11671/180710-POG/1POG-13SZ/20250418T092403
przestrzen nazw	PL.ZIPPZP.11671/180710-POG
lokalny id	1POG-13SZ
wersja id	20250418T092403
poczatek wersji obiektu	2025-04-18T09:24:03
nazwa	strefa wielofunkcyjna z zabudową zagrodową
oznaczenie	13SZ
symbol	SZ
obowiazuje od	2024-06-26
obowiazuje do	obecnie
status	w opracowaniu https://inspire.ec.europa.eu/codelist/ProcessStepGeneralValue/elaboration
charakter ustalenia	ogólnie wiążące https://inspire.ec.europa.eu/codelist/RegulationNatureValue/generallyBinding
profil podstawowy	teren zabudowy zagrodowej teren produkcji w gospodarstwach rolnych teren akwakultury i obsługi rybactwa teren komunikacji teren zieleni urządzonej teren ogrodów działkowych teren infrastruktury technicznej

profil dodatkowy	teren usług teren zieleni naturalnej teren lasu teren wód
-------------------------	--

maksymalna nadziemna intensywnosc zabudowy	0.4
---	-----

maksymalny udzial powierzchni zabudowy	40%
---	-----

maksymalna wysokosc zabudowy	15.0 m
-------------------------------------	--------

minimalny udzial powierzchni biologicznie czynnej	30%
--	-----

geometria	
------------------	--



plan	https://www.gov.pl/zagospodarowanieprzestrzenne/app/AktPlanowaniaPrzestrzennego/PL.ZIPPZP.11671/180710-POG/1POG
-------------	---

strefa planistyczna	PL.ZIPPZP.11671_180710-POG_1POG-13SN_20260212T085835
----------------------------	--

identfier	https://www.gov.pl/zagospodarowanieprzestrzenne/app/StrefaPlanistyczna/PL.ZIPPZP.11671/180710-POG/1POG-13SN/20260212T085835
------------------	---

przestrzen nazw	PL.ZIPPZP.11671/180710-POG
------------------------	----------------------------

lokalny id	1POG-13SN
-------------------	-----------

wersja id	20260212T085835
------------------	-----------------

poczatek wersji obiektu	2026-02-12T08:58:35
--------------------------------	---------------------

nazwa	strefa zieleni i rekreacji
--------------	----------------------------

oznaczenie	13SN
-------------------	------

symbol	SN
---------------	----


obowiazuje od	2024-06-26
----------------------	------------


obowiazuje do	obecnie
----------------------	---------


status	w opracowaniu https://inspire.ec.europa.eu/codelist/ProcessStepGeneralValue/elaboration
---------------	--

charakter ustalenia	ogólnie wiążące https://inspire.ec.europa.eu/codelist/RegulationNatureValue/generallyBinding
----------------------------	--

profil podstawowy	teren zieleni urządzonej teren plaży teren wód teren komunikacji
--------------------------	---

	teren ogrodów działkowych teren infrastruktury technicznej
profil dodatkowy	teren usług sportu i rekreacji teren usług kultury i rozrywki teren usług handlu detalicznego teren usług gastronomii teren usług turystyki teren usług nauki teren usług edukacji teren usług zdrowia i pomocy społecznej teren zieleni naturalnej teren lasu
maksymalna nadziemna intensywnosc zabudowy	0.6
maksymalny udzial powierzchni zabudowy	30%
maksymalna wysokosc zabudowy	10.0 m
minimalny udzial powierzchni biologicznie czynnej	50%
geometria	
plan	https://www.gov.pl/zagospodarowanieprzestrzenne/app/AktPlanowaniaPrzestrzennego/PL.ZIPPZP.11671/180710-POG/1POG
strefa planistyczna	PL.ZIPPZP.11671_180710-POG_1POG-13SC_20250418T092403
identfier	https://www.gov.pl/zagospodarowanieprzestrzenne/app/StrefaPlanistyczna/PL.ZIPPZP.11671/180710-POG/1POG-13SC/20250418T092403
przestrzen nazw	PL.ZIPPZP.11671/180710-POG
lokalny id	1POG-13SC
wersja id	20250418T092403
poczatek wersji obiektu	2025-04-18T09:24:03
nazwa	strefa cmentarzy
oznaczenie	13SC
symbol	SC
obowiazuje od	2024-06-26
obowiazuje do	obecnie
status	w opracowaniu https://inspire.ec.europa.eu/codelist/ProcessStepGeneralValue/elaboration

charakter ustalenia	ogólnie wiążące https://inspire.ec.europa.eu/codelist/RegulationNatureValue/generallyBinding
profil podstawowy	teren cmentarza teren komunikacji teren zieleni urządzonej teren ogrodów działkowych teren infrastruktury technicznej
profil dodatkowy	teren zieleni naturalnej teren lasu
minimalny udział powierzchni biologicznie czynnej	80%
geometria	
plan	https://www.gov.pl/zagospodarowanieprzestrzenne/app/AktPlanowaniaPrzestrzennego/PL.ZIPPZP.11671/180710-POG/1POG
strefa planistyczna	PL.ZIPPZP.11671_180710-POG_1POG-13SU_20260211T144305
identyfier	https://www.gov.pl/zagospodarowanieprzestrzenne/app/StrefaPlanistyczna/PL.ZIPPZP.11671/180710-POG/1POG-13SU/20260211T144305
przestrzen nazw	PL.ZIPPZP.11671/180710-POG
lokalny id	1POG-13SU
wersja id	20260211T144305
początek wersji obiektu	2026-02-11T14:43:05
nazwa	strefa usługowa
oznaczenie	13SU
symbol	SU
obowiązuje od	2024-06-26
obowiązuje do	obecnie
status	w opracowaniu https://inspire.ec.europa.eu/codelist/ProcessStepGeneralValue/elaboration
charakter ustalenia	ogólnie wiążące https://inspire.ec.europa.eu/codelist/RegulationNatureValue/generallyBinding
profil podstawowy	teren usług teren komunikacji teren zieleni urządzonej

	teren ogrodów działkowych teren infrastruktury technicznej
profil dodatkowy	teren elektrowni słonecznej teren zieleni naturalnej teren lasu teren wód
maksymalna nadziemna intensywnosc zabudowy	0.5
maksymalny udzial powierzchni zabudowy	30%
maksymalna wysokosc zabudowy	15.0 m
minimalny udzial powierzchni biologicznie czynnej	40%
geometria	
plan	https://www.gov.pl/zagospodarowanieprzestrzenne/app/AktPlanowaniaPrzestrzennego/PL.ZIPPZP.11671/180710-POG/1POG
strefa planistyczna	PL.ZIPPZP.11671_180710-POG_1POG-14SJ_20250418T092403
identfier	https://www.gov.pl/zagospodarowanieprzestrzenne/app/StrefaPlanistyczna/PL.ZIPPZP.11671/180710-POG/1POG-14SJ/20250418T092403
przestrzen nazw	PL.ZIPPZP.11671/180710-POG
lokalny id	1POG-14SJ
wersja id	20250418T092403
początek wersji obiektu	2025-04-18T09:24:03
nazwa	strefa wielofunkcyjna z zabudową mieszkaniową jednorodzinną
oznaczenie	14SJ
symbol	SJ
obowiązuje od	2024-06-26
obowiązuje do	obecnie
status	w opracowaniu https://inspire.ec.europa.eu/codelist/ProcessStepGeneralValue/elaboration
charakter ustalenia	ogólnie wiążące https://inspire.ec.europa.eu/codelist/RegulationNatureValue/generallyBinding
profil podstawowy	teren zabudowy mieszkaniowej jednorodzinnej teren usług

	<p>teren komunikacji</p> <p>teren zieleni urządzonej</p> <p>teren ogrodów działkowych</p> <p>teren infrastruktury technicznej</p>
profil dodatkowy	<p>teren zabudowy letniskowej lub rekreacji indywidualnej</p> <p>teren zieleni naturalnej</p> <p>teren lasu</p> <p>teren wód</p>
maksymalna nadziemna intensywnosc zabudowy	0.6
maksymalny udzial powierzchni zabudowy	40%
maksymalna wysokosc zabudowy	12.0 m
minimalny udzial powierzchni biologicznie czynnej	30%
geometria	
plan	https://www.gov.pl/zagospodarowanieprzestrzenne/app/AktPlanowaniaPrzestrzennego/PL.ZIPPZP.11671/180710-POG/1POG
strefa planistyczna	PL.ZIPPZP.11671_180710-POG_1POG-14SU_20260212T085139
identfier	https://www.gov.pl/zagospodarowanieprzestrzenne/app/StrefaPlanistyczna/PL.ZIPPZP.11671/180710-POG/1POG-14SU/20260212T085139
przestrzen nazw	PL.ZIPPZP.11671/180710-POG
lokalny id	1POG-14SU
wersja id	20260212T085139
poczatek wersji obiektu	2026-02-12T08:51:39
nazwa	strefa usługowa
oznaczenie	14SU
symbol	SU
obowiazuje od	2024-06-26
obowiazuje do	obecnie
status	<p>w opracowaniu</p> <p>https://inspire.ec.europa.eu/codelist/ProcessStepGeneralValue/elaboration</p>
charakter ustalenia	<p>ogólnie wiążące</p> <p>https://inspire.ec.europa.eu/codelist/RegulationNatureValue/generallyBinding</p>

profil podstawowy	teren usług teren komunikacji teren zieleni urządzonej teren ogrodów działkowych teren infrastruktury technicznej
profil dodatkowy	teren składów i magazynów teren elektrowni słonecznej teren zieleni naturalnej teren lasu teren wód
maksymalna nadziemna intensywnosc zabudowy	0.8
maksymalny udzial powierzchni zabudowy	50%
maksymalna wysokosc zabudowy	15.0 m
minimalny udzial powierzchni biologicznie czynnej	30%
geometria	
plan	https://www.gov.pl/zagospodarowanieprzestrzenne/app/AktPlanowaniaPrzestrzennego/PL.ZIPPZP.11671/180710-POG/1POG
strefa planistyczna	PL.ZIPPZP.11671_180710-POG_1POG-14SC_20250418T092403
identfier	https://www.gov.pl/zagospodarowanieprzestrzenne/app/StrefaPlanistyczna/PL.ZIPPZP.11671/180710-POG/1POG-14SC/20250418T092403
przestrzen nazw	PL.ZIPPZP.11671/180710-POG
lokalny id	1POG-14SC
wersja id	20250418T092403
poczatek wersji obiektu	2025-04-18T09:24:03
nazwa	strefa cmentarzy
oznaczenie	14SC
symbol	SC
obowiazuje od	2024-06-26
obowiazuje do	obecnie
status	w opracowaniu https://inspire.ec.europa.eu/codelist/ProcessStepGeneralValue/elaboration
charakter ustalenia	ogólnie wiążące https://inspire.ec.europa.eu/codelist/RegulationNatureValue

[/generallyBinding](#)

profil podstawowy

teren cmentarza
teren komunikacji
teren zieleni urządzonej
teren ogrodów działkowych
teren infrastruktury technicznej

profil dodatkowy

teren zieleni naturalnej
teren lasu

minimalny udział powierzchni biologicznie czynnej

80%

geometria



plan

<https://www.gov.pl/zagospodarowanieprzestrzenne/app/AktPlanowaniaPrzestrzennego/PL.ZIPPZP.11671/180710-POG/1POG>

strefa planistyczna

PL.ZIPPZP.11671_180710-POG_1POG-14SZ_20260218T082257

identyfier

<https://www.gov.pl/zagospodarowanieprzestrzenne/app/StrefaPlanistyczna/PL.ZIPPZP.11671/180710-POG/1POG-14SZ/20260218T082257>

przestrzen nazw

PL.ZIPPZP.11671/180710-POG

lokalny id

1POG-14SZ

wersja id

20260218T082257

początek wersji obiektu

2026-02-18T08:22:57

nazwa

strefa wielofunkcyjna z zabudową zagrodową

oznaczenie

14SZ

symbol

SZ

obowiązuje od

2024-06-26

obowiązuje do

obecnie

status


w opracowaniu
<https://inspire.ec.europa.eu/codelist/ProcessStepGeneralValue/elaboration>

charakter ustalenia

ogólnie wiążące
<https://inspire.ec.europa.eu/codelist/RegulationNatureValue/generallyBinding>

profil podstawowy

teren zabudowy zagrodowej
teren produkcji w gospodarstwach rolnych
teren akwakultury i obsługi rybactwa
teren komunikacji
teren zieleni urządzonej

	teren ogrodów działkowych teren infrastruktury technicznej
profil dodatkowy	teren usług teren zieleni naturalnej teren lasu teren wód
maksymalna nadziemna intensywnosc zabudowy	0.4
maksymalny udzial powierzchni zabudowy	40%
maksymalna wysokosc zabudowy	15.0 m
minimalny udzial powierzchni biologicznie czynnej	30%
geometria	
plan	https://www.gov.pl/zagospodarowanieprzestrzenne/app/AktPlanowaniaPrzestrzennego/PL.ZIPPZP.11671/180710-POG/1POG
strefa planistyczna	PL.ZIPPZP.11671_180710-POG_1POG-14SN_20260212T102120
identfier	https://www.gov.pl/zagospodarowanieprzestrzenne/app/StrefaPlanistyczna/PL.ZIPPZP.11671/180710-POG/1POG-14SN/20260212T102120
przestrzen nazw	PL.ZIPPZP.11671/180710-POG
lokalny id	1POG-14SN
wersja id	20260212T102120
poczatek wersji obiektu	2026-02-12T10:21:20
nazwa	strefa zieleni i rekreacji
oznaczenie	14SN
symbol	SN
obowiazuje od	2024-06-26
obowiazuje do	obecnie
status	w opracowaniu https://inspire.ec.europa.eu/codelist/ProcessStepGeneralValue/elaboration
charakter ustalenia	ogólnie wiążące https://inspire.ec.europa.eu/codelist/RegulationNatureValue/generallyBinding
profil podstawowy	teren zieleni urządzonej teren plaży

	<p>teren wód</p> <p>teren komunikacji</p> <p>teren ogrodów działkowych</p> <p>teren infrastruktury technicznej</p>
profil dodatkowy	<p>teren usług sportu i rekreacji</p> <p>teren usług kultury i rozrywki</p> <p>teren usług handlu detalicznego</p> <p>teren usług gastronomii</p> <p>teren usług turystyki</p> <p>teren usług nauki</p> <p>teren usług edukacji</p> <p>teren usług zdrowia i pomocy społecznej</p> <p>teren zieleni naturalnej</p> <p>teren lasu</p>
maksymalna nadziemna intensywnosc zabudowy	0.6
maksymalny udzial powierzchni zabudowy	30%
maksymalna wysokosc zabudowy	10.0 m
minimalny udzial powierzchni biologicznie czynnej	50%
geometria	
plan	https://www.gov.pl/zagospodarowanieprzestrzenne/app/AktPlanowaniaPrzestrzennego/PL.ZIPPZP.11671/180710-POG/1POG
strefa planistyczna	PL.ZIPPZP.11671_180710-POG_1POG-15SJ_20250418T092403
identfier	https://www.gov.pl/zagospodarowanieprzestrzenne/app/StrefaPlanistyczna/PL.ZIPPZP.11671/180710-POG/1POG-15SJ/20250418T092403
przestrzen nazw	PL.ZIPPZP.11671/180710-POG
lokalny id	1POG-15SJ
wersja id	20250418T092403
początek wersji obiektu	2025-04-18T09:24:03
nazwa	strefa wielofunkcyjna z zabudową mieszkaniową jednorodzinną
oznaczenie	15SJ
symbol	SJ
obowiązuje od	2024-06-26
obowiązuje do	obecnie
status	w opracowaniu

<https://inspire.ec.europa.eu/codelist/ProcessStepGeneralValue/elaboration>

charakter ustalenia

ogólnie wiążące
<https://inspire.ec.europa.eu/codelist/RegulationNatureValue/generallyBinding>

profil podstawowy

teren zabudowy mieszkaniowej jednorodzinnej
teren usług
teren komunikacji
teren zieleni urządzonej
teren ogrodów działkowych
teren infrastruktury technicznej

profil dodatkowy

teren zabudowy letniskowej lub rekreacji indywidualnej
teren zieleni naturalnej
teren lasu
teren wód

maksymalna nadziemna intensywnosc zabudowy

0.8

maksymalny udzial powierzchni zabudowy

50%

maksymalna wysokosc zabudowy

12.0 m

minimalny udzial powierzchni biologicznie czynnej

30%

geometria



plan

<https://www.gov.pl/zagospodarowanieprzestrzenne/app/AktPlanowaniaPrzestrzennego/PL.ZIPPZP.11671/180710-POG/1POG>

strefa planistyczna

PL.ZIPPZP.11671_180710-POG_1POG-15SU_20250428T095003

identfier

<https://www.gov.pl/zagospodarowanieprzestrzenne/app/StrefaPlanistyczna/PL.ZIPPZP.11671/180710-POG/1POG-15SU/20250428T095003>

przestrzen nazw

PL.ZIPPZP.11671/180710-POG

lokalny id

1POG-15SU

wersja id

20250428T095003

początek wersji obiektu

2025-04-28T09:50:03

nazwa

strefa usługowa

oznaczenie

15SU

symbol


SU


obowiązuje od


2024-06-26

obowiązuje do

obecnie

status	w opracowaniu https://inspire.ec.europa.eu/codelist/ProcessStepGeneralValue/elaboration
charakter ustalenia	ogólnie wiążące https://inspire.ec.europa.eu/codelist/RegulationNatureValue/generallyBinding
profil podstawowy	teren usług teren komunikacji teren zieleni urządzonej teren ogrodów działkowych teren infrastruktury technicznej
profil dodatkowy	teren składów i magazynów teren elektrowni słonecznej teren zieleni naturalnej teren lasu teren wód
maksymalna nadziemna intensywnosc zabudowy	0.8
maksymalny udzial powierzchni zabudowy	50%
maksymalna wysokosc zabudowy	16.0 m
minimalny udzial powierzchni biologicznie czynnej	30%
geometria	
plan	https://www.gov.pl/zagospodarowanieprzestrzenne/app/AktPlanowaniaPrzestrzennego/PL.ZIPPZP.11671/180710-POG/1POG
strefa planistyczna	PL.ZIPPZP.11671_180710-POG_1POG-15SC_20250418T092403
identfier	https://www.gov.pl/zagospodarowanieprzestrzenne/app/StrefaPlanistyczna/PL.ZIPPZP.11671/180710-POG/1POG-15SC/20250418T092403
przestrzen nazw	PL.ZIPPZP.11671/180710-POG
lokalny id	1POG-15SC
wersja id	20250418T092403
poczatek wersji obiektu	2025-04-18T09:24:03
nazwa	strefa cmentarzy
oznaczenie	15SC
symbol	SC
obowiazuje od	2024-06-26

obowiązuje do	obecnie
status	w opracowaniu https://inspire.ec.europa.eu/codelist/ProcessStepGeneralValue/elaboration
charakter ustalenia	ogólnie wiążące https://inspire.ec.europa.eu/codelist/RegulationNatureValue/generallyBinding
profil podstawowy	teren cmentarza teren komunikacji teren zieleni urządzonej teren ogrodów działkowych teren infrastruktury technicznej
profil dodatkowy	teren zieleni naturalnej teren lasu
minimalny udział powierzchni biologicznie czynnej	80%
geometria	
plan	https://www.gov.pl/zagospodarowanieprzestrzenne/app/AktPlanowaniaPrzestrzennego/PL.ZIPPZP.11671/180710-POG/1POG
strefa planistyczna	PL.ZIPPZP.11671_180710-POG_1POG-15SZ_20260212T092143
identyfier	https://www.gov.pl/zagospodarowanieprzestrzenne/app/StrefaPlanistyczna/PL.ZIPPZP.11671/180710-POG/1POG-15SZ/20260212T092143
przestrzen nazw	PL.ZIPPZP.11671/180710-POG
lokalny id	1POG-15SZ
wersja id	20260212T092143
początek wersji obiektu	2026-02-12T09:21:43
nazwa	strefa wielofunkcyjna z zabudową zagrodową
oznaczenie	15SZ
symbol	SZ
obowiązuje od	2024-06-26
obowiązuje do	obecnie
status	w opracowaniu https://inspire.ec.europa.eu/codelist/ProcessStepGeneralValue/elaboration
charakter ustalenia	ogólnie wiążące https://inspire.ec.europa.eu/codelist/RegulationNatureValue/generallyBinding

profil podstawowy	teren zabudowy zagrodowej teren produkcji w gospodarstwach rolnych teren akwakultury i obsługi rybactwa teren komunikacji teren zieleni urządzonej teren ogrodów działkowych teren infrastruktury technicznej
profil dodatkowy	teren usług teren zieleni naturalnej teren lasu teren wód
maksymalna nadziemna intensywnosc zabudowy	0.4
maksymalny udzial powierzchni zabudowy	40%
maksymalna wysokosc zabudowy	15.0 m
minimalny udzial powierzchni biologicznie czynnej	30%
geometria	
plan	https://www.gov.pl/zagospodarowanieprzestrzenne/app/AktPlanowaniaPrzestrzennego/PL.ZIPPZP.11671/180710-POG/1POG
strefa planistyczna	PL.ZIPPZP.11671_180710-POG_1POG-15SN_20250506T102317
identyfier	https://www.gov.pl/zagospodarowanieprzestrzenne/app/StrefaPlanistyczna/PL.ZIPPZP.11671/180710-POG/1POG-15SN/20250506T102317
przestrzen nazw	PL.ZIPPZP.11671/180710-POG
lokalny id	1POG-15SN
wersja id	20250506T102317
poczatek wersji obiektu	2025-05-06T10:23:17
nazwa	strefa zieleni i rekreacji
oznaczenie	15SN
symbol	SN
obowiazuje od	2024-06-26
obowiazuje do	obecnie
status	w opracowaniu https://inspire.ec.europa.eu/codelist/ProcessStepGeneralValue/elaboration
charakter ustalenia	ogólnie wiążące

<https://inspire.ec.europa.eu/codelist/RegulationNatureValue/generallyBinding>

profil podstawowy

teren zieleni urządzonej
teren plaży
teren wód
teren komunikacji
teren ogrodów działkowych
teren infrastruktury technicznej

profil dodatkowy

teren usług sportu i rekreacji
teren usług kultury i rozrywki
teren usług handlu detalicznego
teren usług gastronomii
teren usług turystyki
teren usług nauki
teren usług edukacji
teren usług zdrowia i pomocy społecznej
teren zieleni naturalnej
teren lasu

maksymalna nadziemna intensywnosc zabudowy

0.6

maksymalny udzial powierzchni zabudowy

30%

maksymalna wysokosc zabudowy

10.0 m

minimalny udzial powierzchni biologicznie czynnej

50%

geometria



plan

<https://www.gov.pl/zagospodarowanieprzestrzenne/app/AktPlanowaniaPrzestrzennego/PL.ZIPPZP.11671/180710-POG/1POG>

strefa planistyczna

PL.ZIPPZP.11671_180710-POG_1POG-16SJ_20250418T092403

identyfier

<https://www.gov.pl/zagospodarowanieprzestrzenne/app/StrefaPlanistyczna/PL.ZIPPZP.11671/180710-POG/1POG-16SJ/20250418T092403>

przestrzen nazw

PL.ZIPPZP.11671/180710-POG

lokalny id

1POG-16SJ

wersja id

20250418T092403

poczatek wersji obiektu

2025-04-18T09:24:03

nazwa

strefa wielofunkcyjna z zabudową mieszkaniową jednorodzinną


oznaczenie


16SJ

symbol


SJ

obowiązuje od	2024-06-26
obowiązuje do	obecnie
status	w opracowaniu https://inspire.ec.europa.eu/codelist/ProcessStepGeneralValue/elaboration
charakter ustalenia	ogólnie wiążące https://inspire.ec.europa.eu/codelist/RegulationNatureValue/generallyBinding
profil podstawowy	teren zabudowy mieszkaniowej jednorodzinnej teren usług teren komunikacji teren zieleni urządzonej teren ogrodów działkowych teren infrastruktury technicznej
profil dodatkowy	teren zabudowy letniskowej lub rekreacji indywidualnej teren zieleni naturalnej teren lasu teren wód
maksymalna nadziemna intensywnosc zabudowy	0.6
maksymalny udzial powierzchni zabudowy	40%
maksymalna wysokosc zabudowy	16.0 m
minimalny udzial powierzchni biologicznie czynnej	30%
geometria	
plan	https://www.gov.pl/zagospodarowanieprzestrzenne/app/AktPlanowaniaPrzestrzennego/PL.ZIPPZP.11671/180710-POG/1POG
strefa planistyczna	PL.ZIPPZP.11671_180710-POG_1POG-16SU_20250418T092403
identfier	https://www.gov.pl/zagospodarowanieprzestrzenne/app/StrefaPlanistyczna/PL.ZIPPZP.11671/180710-POG/1POG-16SU/20250418T092403
przestrzen nazw	PL.ZIPPZP.11671/180710-POG
lokalny id	1POG-16SU
wersja id	20250418T092403
poczatek wersji obiektu	2025-04-18T09:24:03
nazwa	strefa usługowa
oznaczenie	16SU


symbol	SU
obowiązuje od	2024-06-26
obowiązuje do	obecnie
status	w opracowaniu https://inspire.ec.europa.eu/codelist/ProcessStepGeneralValue/elaboration
charakter ustalenia	ogólnie wiążące https://inspire.ec.europa.eu/codelist/RegulationNatureValue/generallyBinding
profil podstawowy	teren usług teren komunikacji teren zieleni urządzonej teren ogrodów działkowych teren infrastruktury technicznej
profil dodatkowy	teren składów i magazynów teren zieleni naturalnej teren lasu teren wód
maksymalna nadziemna intensywnosc zabudowy	1
maksymalny udział powierzchni zabudowy	50%
maksymalna wysokosc zabudowy	15.0 m
minimalny udział powierzchni biologicznie czynnej	30%
geometria	
plan	https://www.gov.pl/zagospodarowanieprzestrzenne/app/AktPlanowaniaPrzestrzennego/PL.ZIPPZP.11671/180710-POG/1POG
strefa planistyczna	PL.ZIPPZP.11671_180710-POG_1POG-16SN_20250418T092403
identfier	https://www.gov.pl/zagospodarowanieprzestrzenne/app/StrefaPlanistyczna/PL.ZIPPZP.11671/180710-POG/1POG-16SN/20250418T092403
przestrzen nazw	PL.ZIPPZP.11671/180710-POG
lokalny id	1POG-16SN
wersja id	20250418T092403
początek wersji obiektu	2025-04-18T09:24:03
nazwa	strefa zieleni i rekreacji
oznaczenie	16SN

symbol	SN
obowiązuje od	2024-06-26
obowiązuje do	obecnie
status	w opracowaniu https://inspire.ec.europa.eu/codelist/ProcessStepGeneralValue/elaboration
charakter ustalenia	ogólnie wiążące https://inspire.ec.europa.eu/codelist/RegulationNatureValue/generallyBinding
profil podstawowy	teren zieleni urządzonej teren plaży teren wód teren komunikacji teren ogrodów działkowych teren infrastruktury technicznej
profil dodatkowy	teren usług sportu i rekreacji teren usług kultury i rozrywki teren usług handlu detalicznego teren usług gastronomii teren usług turystyki teren usług nauki teren usług edukacji teren usług zdrowia i pomocy społecznej teren zieleni naturalnej teren lasu
maksymalna nadziemna intensywnosc zabudowy	0.6
maksymalny udzial powierzchni zabudowy	30%
maksymalna wysokosc zabudowy	16.0 m
minimalny udzial powierzchni biologicznie czynnej	50%
geometria	
plan	https://www.gov.pl/zagospodarowanieprzestrzenne/app/AktPlanowaniaPrzestrzennego/PL.ZIPPZP.11671/180710-POG/1POG
strefa planistyczna	PL.ZIPPZP.11671_180710-POG_1POG-16SZ_20260212T085616
identyfier	https://www.gov.pl/zagospodarowanieprzestrzenne/app/StrefaPlanistyczna/PL.ZIPPZP.11671/180710-POG/1POG-16SZ/20260212T085616
przestrzen nazw	PL.ZIPPZP.11671/180710-POG

lokalny id	1POG-16SZ
wersja id	20260212T085616
początek wersji obiektu	2026-02-12T08:56:16
nazwa	strefa wielofunkcyjna z zabudową zagrodową
oznaczenie	16SZ
symbol	SZ
obowiązuje od	2024-06-26
obowiązuje do	obecnie
status	w opracowaniu https://inspire.ec.europa.eu/codelist/ProcessStepGeneralValue/elaboration
charakter ustalenia	ogólnie wiążące https://inspire.ec.europa.eu/codelist/RegulationNatureValue/generallyBinding
profil podstawowy	teren zabudowy zagrodowej teren produkcji w gospodarstwach rolnych teren akwakultury i obsługi rybactwa teren komunikacji teren zieleni urządzonej teren ogrodów działkowych teren infrastruktury technicznej
profil dodatkowy	teren usług teren zieleni naturalnej teren lasu teren wód
maksymalna nadziemna intensywność zabudowy	0.4
maksymalny udział powierzchni zabudowy	40%
maksymalna wysokość zabudowy	15.0 m
minimalny udział powierzchni biologicznie czynnej	30%
geometria	
plan	https://www.gov.pl/zagospodarowanieprzestrzenne/app/AktPlanowaniaPrzestrzennego/PL.ZIPPZP.11671/180710-POG/1POG
strefa planistyczna	PL.ZIPPZP.11671_180710-POG_1POG-16SC_20250418T092403
identyfikator	https://www.gov.pl/zagospodarowanieprzestrzenne/app/StrefaPlanistyczna/PL.ZIPPZP.11671/180710-POG/1POG-16SC

	/20250418T092403
przestrzen nazw	PL.ZIPPZP.11671/180710-POG
lokalny id	1POG-16SC
wersja id	20250418T092403
początek wersji obiektu	2025-04-18T09:24:03
nazwa	strefa cmentarzy
oznaczenie	16SC
symbol	SC
obowiązuje od	2024-06-26
obowiązuje do	obecnie
status	w opracowaniu https://inspire.ec.europa.eu/codelist/ProcessStepGeneralValue/elaboration
charakter ustalenia	ogólnie wiążące https://inspire.ec.europa.eu/codelist/RegulationNatureValue/generallyBinding
profil podstawowy	teren cmentarza teren komunikacji teren zieleni urządzonej teren ogrodów działkowych teren infrastruktury technicznej
profil dodatkowy	teren zieleni naturalnej teren lasu
minimalny udział powierzchni biologicznie czynnej	80%
geometria	
plan	https://www.gov.pl/zagospodarowanieprzestrzenne/app/AktPlanowaniaPrzestrzennego/PL.ZIPPZP.11671/180710-POG/1POG
strefa planistyczna	PL.ZIPPZP.11671_180710-POG_1POG-17SU_20260211T143149
identyfier	https://www.gov.pl/zagospodarowanieprzestrzenne/app/StrefaPlanistyczna/PL.ZIPPZP.11671/180710-POG/1POG-17SU/20260211T143149
przestrzen nazw	PL.ZIPPZP.11671/180710-POG
lokalny id	1POG-17SU
wersja id	20260211T143149
początek wersji obiektu	2026-02-11T14:31:49

nazwa	strefa usługowa
oznaczenie	17SU
symbol	SU
obowiązuje od	2024-06-26
obowiązuje do	obecnie
status	w opracowaniu https://inspire.ec.europa.eu/codelist/ProcessStepGeneralValue/elaboration
charakter ustalenia	ogólnie wiążące https://inspire.ec.europa.eu/codelist/RegulationNatureValue/generallyBinding
profil podstawowy	teren usług teren komunikacji teren zieleni urządzonej teren ogrodów działkowych teren infrastruktury technicznej
profil dodatkowy	teren składów i magazynów teren elektrowni słonecznej teren zieleni naturalnej teren lasu teren wód
maksymalna nadziemna intensywnosc zabudowy	0.8
maksymalny udział powierzchni zabudowy	50%
maksymalna wysokosc zabudowy	16.0 m
minimalny udział powierzchni biologicznie czynnej	30%
geometria	
plan	https://www.gov.pl/zagospodarowanieprzestrzenne/app/AktPlanowaniaPrzestrzennego/PL.ZIPPZP.11671/180710-POG/1POG
strefa planistyczna	PL.ZIPPZP.11671_180710-POG_1POG-17SZ_20250506T090848
identyfier	https://www.gov.pl/zagospodarowanieprzestrzenne/app/StrefaPlanistyczna/PL.ZIPPZP.11671/180710-POG/1POG-17SZ/20250506T090848
przestrzen nazw	PL.ZIPPZP.11671/180710-POG
lokalny id	1POG-17SZ
wersja id	20250506T090848

początek wersji obiektu	2025-05-06T09:08:48
nazwa	strefa wielofunkcyjna z zabudową zagrodową
oznaczenie	17SZ
symbol	SZ
obowiązuje od	2024-06-26
obowiązuje do	obecnie
status	w opracowaniu https://inspire.ec.europa.eu/codelist/ProcessStepGeneralValue/elaboration
charakter ustalenia	ogólnie wiążące https://inspire.ec.europa.eu/codelist/RegulationNatureValue/generallyBinding
profil podstawowy	teren zabudowy zagrodowej teren produkcji w gospodarstwach rolnych teren akwakultury i obsługi rybactwa teren komunikacji teren zieleni urządzonej teren ogrodów działkowych teren infrastruktury technicznej
profil dodatkowy	teren usług teren zieleni naturalnej teren lasu teren wód
maksymalna nadziemna intensywność zabudowy	0.4
maksymalny udział powierzchni zabudowy	40%
maksymalna wysokość zabudowy	15.0 m
minimalny udział powierzchni biologicznie czynnej	30%
geometria	
plan	https://www.gov.pl/zagospodarowanieprzestrzenne/app/AktPlanowaniaPrzestrzennego/PL.ZIPPZP.11671/180710-POG/1POG
strefa planistyczna	PL.ZIPPZP.11671_180710-POG_1POG-17SN_20250425T133655
identyfikator	https://www.gov.pl/zagospodarowanieprzestrzenne/app/StrefaPlanistyczna/PL.ZIPPZP.11671/180710-POG/1POG-17SN/20250425T133655
przebieg nazw	PL.ZIPPZP.11671/180710-POG

lokalny id	1POG-17SN
wersja id	20250425T133655
początek wersji obiektu	2025-04-25T13:36:55
nazwa	strefa zieleni i rekreacji
oznaczenie	17SN
symbol	SN
obowiązuje od	2024-06-26
obowiązuje do	obecnie
status	w opracowaniu https://inspire.ec.europa.eu/codelist/ProcessStepGeneralValue/elaboration
charakter ustalenia	ogólnie wiążące https://inspire.ec.europa.eu/codelist/RegulationNatureValue/generallyBinding
profil podstawowy	teren zieleni urządzonej teren plaży teren wód teren komunikacji teren ogrodów działkowych teren infrastruktury technicznej
profil dodatkowy	teren usług sportu i rekreacji teren usług kultury i rozrywki teren usług handlu detalicznego teren usług gastronomii teren usług turystyki teren usług nauki teren usług edukacji teren usług zdrowia i pomocy społecznej teren zieleni naturalnej teren lasu
maksymalna nadziemna intensywność zabudowy	0.6
maksymalny udział powierzchni zabudowy	30%
maksymalna wysokość zabudowy	10.0 m
minimalny udział powierzchni biologicznie czynnej	50%
geometria	
plan	https://www.gov.pl/zagospodarowanieprzestrzenne/app/AktPlanowaniaPrzestrzennego/PL.ZIPPZP.11671/180710-POG/1POG

strefa planistyczna	PL.ZIPPZP.11671_180710-POG_1POG-17SJ_20260216T144626
identyfier	https://www.gov.pl/zagospodarowanieprzestrzenne/app/StrefaPlanistyczna/PL.ZIPPZP.11671/180710-POG/1POG-17SJ/20260216T144626
przestrzen nazw	PL.ZIPPZP.11671/180710-POG
lokalny id	1POG-17SJ
wersja id	20260216T144626
poczatek wersji obiektu	2026-02-16T14:46:26
nazwa	strefa wielofunkcyjna z zabudową mieszkaniową jednorodzinną
oznaczenie	17SJ
symbol	SJ
obowiazuje od	2024-06-26
obowiazuje do	obecnie
status	w opracowaniu https://inspire.ec.europa.eu/codelist/ProcessStepGeneralValue/elaboration
charakter ustalenia	ogólnie wiążące https://inspire.ec.europa.eu/codelist/RegulationNatureValue/generallyBinding
profil podstawowy	teren zabudowy mieszkaniowej jednorodzinnej teren usług teren komunikacji teren zieleni urządzonej teren ogrodów działkowych teren infrastruktury technicznej
profil dodatkowy	teren zabudowy letniskowej lub rekreacji indywidualnej teren zieleni naturalnej teren lasu teren wód
maksymalna nadziemna intensywnosc zabudowy	0.6
maksymalny udzial powierzchni zabudowy	40%
maksymalna wysokosc zabudowy	16.0 m
minimalny udzial powierzchni biologicznie czynnej	30%

geometria



plan	https://www.gov.pl/zagospodarowanieprzestrzenne/app/AktPlanowaniaPrzestrzennego/PL.ZIPPZP.11671/180710-POG/1POG
strefa planistyczna	PL.ZIPPZP.11671_180710-POG_1POG-18SZ_20250418T092403
identyfier	https://www.gov.pl/zagospodarowanieprzestrzenne/app/StrefaPlanistyczna/PL.ZIPPZP.11671/180710-POG/1POG-18SZ/20250418T092403
przestrzen nazw	PL.ZIPPZP.11671/180710-POG
lokalny id	1POG-18SZ
wersja id	20250418T092403
początek wersji obiektu	2025-04-18T09:24:03
nazwa	strefa wielofunkcyjna z zabudową zagrodową
oznaczenie	18SZ
symbol	SZ
obowiązuje od	2024-06-26
obowiązuje do	obecnie
status	w opracowaniu https://inspire.ec.europa.eu/codelist/ProcessStepGeneralValue/elaboration
charakter ustalenia	ogólnie wiążące https://inspire.ec.europa.eu/codelist/RegulationNatureValue/generallyBinding
profil podstawowy	teren zabudowy zagrodowej teren produkcji w gospodarstwach rolnych teren akwakultury i obsługi rybactwa teren komunikacji teren zieleni urządzonej teren ogrodów działkowych teren infrastruktury technicznej
profil dodatkowy	teren usług teren zieleni naturalnej teren lasu teren wód
maksymalna nadziemna intensywność zabudowy	0.4
maksymalny udział powierzchni zabudowy	40%
maksymalna wysokość zabudowy	15.0 m
minimalny udział powierzchni biologicznie czynnej	30%
geometria	



plan <https://www.gov.pl/zagospodarowanieprzestrzenne/app/AktPlanowaniaPrzestrzennego/PL.ZIPPZP.11671/180710-POG/1POG>

strefa planistyczna PL.ZIPPZP.11671_180710-POG_1POG-18SJ_20250506T114023

identyfier <https://www.gov.pl/zagospodarowanieprzestrzenne/app/StrefaPlanistyczna/PL.ZIPPZP.11671/180710-POG/1POG-18SJ/20250506T114023>

przestrzen nazw PL.ZIPPZP.11671/180710-POG

lokalny id 1POG-18SJ

wersja id 20250506T114023

poczatek wersji obiektu 2025-05-06T11:40:23

nazwa strefa wielofunkcyjna z zabudową mieszkaniową jednorodzinną

oznaczenie 18SJ

symbol SJ

obowiazuje od 2024-06-26

obowiazuje do obecnie

status w opracowaniu
<https://inspire.ec.europa.eu/codelist/ProcessStepGeneralValue/elaboration>

charakter ustalenia ogólnie wiążące
<https://inspire.ec.europa.eu/codelist/RegulationNatureValue/generallyBinding>

profil podstawowy teren zabudowy mieszkaniowej jednorodzinnej
teren usług
teren komunikacji
teren zieleni urządzonej
teren ogrodów działkowych
teren infrastruktury technicznej

profil dodatkowy teren zabudowy letniskowej lub rekreacji indywidualnej
teren zieleni naturalnej
teren lasu
teren wód

maksymalna nadziemna intensywnosc zabudowy 0.6

maksymalny udzial powierzchni zabudowy 40%

maksymalna wysokosc zabudowy 12.0 m

minimalny udzial powierzchni

biologicznie czynnej 30%

geometria



plan

<https://www.gov.pl/zagospodarowanieprzestrzenne/app/AktPlanowaniaPrzestrzennego/PL.ZIPPZP.11671/180710-POG/1POG>

strefa planistyczna

PL.ZIPPZP.11671_180710-POG_1POG-18SU_20260212T122614

identyfier

<https://www.gov.pl/zagospodarowanieprzestrzenne/app/StrefaPlanistyczna/PL.ZIPPZP.11671/180710-POG/1POG-18SU/20260212T122614>

przestrzen nazw

PL.ZIPPZP.11671/180710-POG

lokalny id

1POG-18SU

wersja id

20260212T122614

początek wersji obiektu

2026-02-12T12:26:14

nazwa

strefa usługowa

oznaczenie

18SU

symbol

SU

obowiązuje od

2024-06-26

obowiązuje do

obecnie

status

w opracowaniu
<https://inspire.ec.europa.eu/codelist/ProcessStepGeneralValue/elaboration>

charakter ustalenia

ogólnie wiążące
<https://inspire.ec.europa.eu/codelist/RegulationNatureValue/generallyBinding>

profil podstawowy

teren usług
teren komunikacji
teren zieleni urządzonej
teren ogrodów działkowych
teren infrastruktury technicznej

profil dodatkowy

teren składów i magazynów
teren elektrowni słonecznej
teren zieleni naturalnej
teren lasu
teren wód

maksymalna nadziemna intensywnosc zabudowy

0.8

maksymalny udział powierzchni zabudowy

50%

maksymalna wysokosc zabudowy

15.0 m

minimalny udział powierzchni biologicznie czynnej 30%

geometria



plan <https://www.gov.pl/zagospodarowanieprzestrzenne/app/AktPlanowaniaPrzestrzennego/PL.ZIPPZP.11671/180710-POG/1POG>

strefa planistyczna PL.ZIPPZP.11671_180710-POG_1POG-18SN_20260212T143752

identyfier <https://www.gov.pl/zagospodarowanieprzestrzenne/app/StrefaPlanistyczna/PL.ZIPPZP.11671/180710-POG/1POG-18SN/20260212T143752>

przestrzen nazw PL.ZIPPZP.11671/180710-POG

lokalny id 1POG-18SN

wersja id 20260212T143752

początek wersji obiektu 2026-02-12T14:37:52

nazwa strefa zieleni i rekreacji

oznaczenie 18SN

symbol SN

obowiązuje od 2024-06-26


obowiązuje do obecnie

status w opracowaniu
<https://inspire.ec.europa.eu/codelist/ProcessStepGeneralValue/elaboration>

charakter ustalenia ogólnie wiążące
<https://inspire.ec.europa.eu/codelist/RegulationNatureValue/generallyBinding>

profil podstawowy
teren zieleni urządzonej
teren plaży
teren wód
teren komunikacji
teren ogrodów działkowych
teren infrastruktury technicznej

profil dodatkowy
teren usług sportu i rekreacji
teren usług kultury i rozrywki
teren usług handlu detalicznego
teren usług gastronomii
teren usług turystyki
teren usług nauki
teren usług edukacji
teren usług zdrowia i pomocy społecznej

	teren zieleni naturalnej teren lasu
maksymalna nadziemna intensywnosc zabudowy	0.6
maksymalny udzial powierzchni zabudowy	30%
maksymalna wysokosc zabudowy	10.0 m
minimalny udzial powierzchni biologicznie czynnej	50%
geometria	
plan	https://www.gov.pl/zagospodarowanieprzestrzenne/app/AktPlanowaniaPrzestrzennego/PL.ZIPPZP.11671/180710-POG/1POG
strefa planistyczna	PL.ZIPPZP.11671_180710-POG_1POG-19SJ_20250425T132053
identfier	https://www.gov.pl/zagospodarowanieprzestrzenne/app/StrefaPlanistyczna/PL.ZIPPZP.11671/180710-POG/1POG-19SJ/20250425T132053
przestrzen nazw	PL.ZIPPZP.11671/180710-POG
lokalny id	1POG-19SJ
wersja id	20250425T132053
poczatek wersji obiektu	2025-04-25T13:20:53
nazwa	strefa wielofunkcyjna z zabudową mieszkaniową jednorodzinną
oznaczenie	19SJ
symbol	SJ
obowiazuje od	2024-06-26
obowiazuje do	obecnie
status	w opracowaniu https://inspire.ec.europa.eu/codelist/ProcessStepGeneralValue/elaboration
charakter ustalenia	ogólnie wiążące https://inspire.ec.europa.eu/codelist/RegulationNatureValue/generallyBinding
profil podstawowy	teren zabudowy mieszkaniowej jednorodzinnej teren usług teren komunikacji teren zieleni urządzonej teren ogrodów działkowych teren infrastruktury technicznej

profil dodatkowy	teren zabudowy letniskowej lub rekreacji indywidualnej teren zieleni naturalnej teren lasu teren wód
maksymalna nadziemna intensywnosc zabudowy	0.8
maksymalny udzial powierzchni zabudowy	50%
maksymalna wysokosc zabudowy	16.0 m
minimalny udzial powierzchni biologicznie czynnej	30%
geometria	
plan	https://www.gov.pl/zagospodarowanieprzestrzenne/app/AktPlanowaniaPrzestrzennego/PL.ZIPPZP.11671/180710-POG/1POG
strefa planistyczna	PL.ZIPPZP.11671_180710-POG_1POG-19SZ_20250418T092403
identfier	https://www.gov.pl/zagospodarowanieprzestrzenne/app/StrefaPlanistyczna/PL.ZIPPZP.11671/180710-POG/1POG-19SZ/20250418T092403
przestrzen nazw	PL.ZIPPZP.11671/180710-POG
lokalny id	1POG-19SZ
wersja id	20250418T092403
poczatek wersji obiektu	2025-04-18T09:24:03
nazwa	strefa wielofunkcyjna z zabudową zagrodową
oznaczenie	19SZ
symbol	SZ
obowiazuje od	2024-06-26
obowiazuje do	obecnie
status	w opracowaniu https://inspire.ec.europa.eu/codelist/ProcessStepGeneralValue/elaboration
charakter ustalenia	ogólnie wiążące https://inspire.ec.europa.eu/codelist/RegulationNatureValue/generallyBinding
profil podstawowy	teren zabudowy zagrodowej teren produkcji w gospodarstwach rolnych teren akwakultury i obsługi rybactwa teren komunikacji teren zieleni urządzonej

	teren ogrodów działkowych teren infrastruktury technicznej
profil dodatkowy	teren usług teren zieleni naturalnej teren lasu teren wód
maksymalna nadziemna intensywnosc zabudowy	0.4
maksymalny udzial powierzchni zabudowy	40%
maksymalna wysokosc zabudowy	15.0 m
minimalny udzial powierzchni biologicznie czynnej	30%
geometria	
plan	https://www.gov.pl/zagospodarowanieprzestrzenne/app/AktPlanowaniaPrzestrzennego/PL.ZIPPZP.11671/180710-POG/1POG
strefa planistyczna	PL.ZIPPZP.11671_180710-POG_1POG-19SU_20250418T092403
identfier	https://www.gov.pl/zagospodarowanieprzestrzenne/app/StrefaPlanistyczna/PL.ZIPPZP.11671/180710-POG/1POG-19SU/20250418T092403
przestrzen nazw	PL.ZIPPZP.11671/180710-POG
lokalny id	1POG-19SU
wersja id	20250418T092403
poczatek wersji obiektu	2025-04-18T09:24:03
nazwa	strefa usługowa
oznaczenie	19SU
symbol	SU
obowiazuje od	2024-06-26
obowiazuje do	obecnie
status	w opracowaniu https://inspire.ec.europa.eu/codelist/ProcessStepGeneralValue/elaboration
charakter ustalenia	ogólnie wiążące https://inspire.ec.europa.eu/codelist/RegulationNatureValue/generallyBinding
profil podstawowy	teren usług teren komunikacji

	teren zieleni urządzonej teren ogrodów działkowych teren infrastruktury technicznej
profil dodatkowy	teren składów i magazynów teren elektrowni słonecznej teren zieleni naturalnej teren lasu teren wód
maksymalna nadziemna intensywnosc zabudowy	0.8
maksymalny udzial powierzchni zabudowy	50%
maksymalna wysokosc zabudowy	16.0 m
minimalny udzial powierzchni biologicznie czynnej	30%
geometria	
plan	https://www.gov.pl/zagospodarowanieprzestrzenne/app/AktPlanowaniaPrzestrzennego/PL.ZIPPZP.11671/180710-POG/1POG
strefa planistyczna	PL.ZIPPZP.11671_180710-POG_1POG-19SN_20260213T104533
identfier	https://www.gov.pl/zagospodarowanieprzestrzenne/app/StrefaPlanistyczna/PL.ZIPPZP.11671/180710-POG/1POG-19SN/20260213T104533
przestrzen nazw	PL.ZIPPZP.11671/180710-POG
lokalny id	1POG-19SN
wersja id	20260213T104533
poczatek wersji obiektu	2026-02-13T10:45:33
nazwa	strefa zieleni i rekreacji
oznaczenie	19SN
symbol	SN
obowiazuje od	2024-06-26
obowiazuje do	obecnie
status	w opracowaniu https://inspire.ec.europa.eu/codelist/ProcessStepGeneralValue/elaboration
charakter ustalenia	ogólnie wiążące https://inspire.ec.europa.eu/codelist/RegulationNatureValue/generallyBinding

profil podstawowy
teren zieleni urządzonej
teren plaży
teren wód
teren komunikacji
teren ogrodów działkowych
teren infrastruktury technicznej

profil dodatkowy
teren usług sportu i rekreacji
teren usług kultury i rozrywki
teren usług handlu detalicznego
teren usług gastronomii
teren usług turystyki
teren usług nauki
teren usług edukacji
teren usług zdrowia i pomocy społecznej
teren zieleni naturalnej
teren lasu

maksymalna nadziemna intensywnosc zabudowy 0.6

maksymalny udzial powierzchni zabudowy 30%

maksymalna wysokosc zabudowy 10.0 m

minimalny udzial powierzchni biologicznie czynnej 50%

geometria



plan <https://www.gov.pl/zagospodarowanieprzestrzenne/app/AktPlanowaniaPrzestrzennego/PL.ZIPPZP.11671/180710-POG/1POG>

strefa planistyczna PL.ZIPPZP.11671_180710-POG_1POG-20SZ_20250418T092403

identfier <https://www.gov.pl/zagospodarowanieprzestrzenne/app/StrefaPlanistyczna/PL.ZIPPZP.11671/180710-POG/1POG-20SZ/20250418T092403>

przestrzen nazw PL.ZIPPZP.11671/180710-POG

lokalny id 1POG-20SZ

wersja id 20250418T092403

początek wersji obiektu 2025-04-18T09:24:03

nazwa strefa wielofunkcyjna z zabudową zagrodową


oznaczenie 20SZ

symbol SZ

obowiązuje od 2024-06-26


obowiązuje do obecnie


status	w opracowaniu https://inspire.ec.europa.eu/codelist/ProcessStepGeneralValue/elaboration
charakter ustalenia	ogólnie wiążące https://inspire.ec.europa.eu/codelist/RegulationNatureValue/generallyBinding
profil podstawowy	teren zabudowy zagrodowej teren produkcji w gospodarstwach rolnych teren akwakultury i obsługi rybactwa teren komunikacji teren zieleni urządzonej teren ogrodów działkowych teren infrastruktury technicznej
profil dodatkowy	teren usług teren zieleni naturalnej teren lasu teren wód
maksymalna nadziemna intensywnosc zabudowy	0.4
maksymalny udzial powierzchni zabudowy	40%
maksymalna wysokosc zabudowy	15.0 m
minimalny udzial powierzchni biologicznie czynnej	30%
geometria	
plan	https://www.gov.pl/zagospodarowanieprzestrzenne/app/AktPlanowaniaPrzestrzennego/PL.ZIPPZP.11671/180710-POG/1POG
strefa planistyczna	PL.ZIPPZP.11671_180710-POG_1POG-20SU_20250428T100113
identfier	https://www.gov.pl/zagospodarowanieprzestrzenne/app/StrefaPlanistyczna/PL.ZIPPZP.11671/180710-POG/1POG-20SU/20250428T100113
przestrzen nazw	PL.ZIPPZP.11671/180710-POG
lokalny id	1POG-20SU
wersja id	20250428T100113
poczatek wersji obiektu	2025-04-28T10:01:13
nazwa	strefa usługowa
oznaczenie	20SU
symbol	SU

obowiązuje od	2024-06-26
obowiązuje do	obecnie
status	w opracowaniu https://inspire.ec.europa.eu/codelist/ProcessStepGeneralValue/elaboration
charakter ustalenia	ogólnie wiążące https://inspire.ec.europa.eu/codelist/RegulationNatureValue/generallyBinding
profil podstawowy	teren usług teren komunikacji teren zieleni urządzonej teren ogrodów działkowych teren infrastruktury technicznej
profil dodatkowy	teren składów i magazynów teren elektrowni słonecznej teren zieleni naturalnej teren lasu teren wód
maksymalna nadziemna intensywnosc zabudowy	0.8
maksymalny udzial powierzchni zabudowy	50%
maksymalna wysokosc zabudowy	16.0 m
minimalny udzial powierzchni biologicznie czynnej	30%
geometria	
plan	https://www.gov.pl/zagospodarowanieprzestrzenne/app/AktPlanowaniaPrzestrzennego/PL.ZIPPZP.11671/180710-POG/1POG
strefa planistyczna	PL.ZIPPZP.11671_180710-POG_1POG-20SN_20250418T092403
identfier	https://www.gov.pl/zagospodarowanieprzestrzenne/app/StrefaPlanistyczna/PL.ZIPPZP.11671/180710-POG/1POG-20SN/20250418T092403
przestrzen nazw	PL.ZIPPZP.11671/180710-POG
lokalny id	1POG-20SN
wersja id	20250418T092403
poczatek wersji obiektu	2025-04-18T09:24:03
nazwa	strefa zieleni i rekreacji
oznaczenie	20SN

symbol	SN
obowiązuje od	2024-06-26
obowiązuje do	obecnie
status	w opracowaniu https://inspire.ec.europa.eu/codelist/ProcessStepGeneralValue/elaboration
charakter ustalenia	ogólnie wiążące https://inspire.ec.europa.eu/codelist/RegulationNatureValue/generallyBinding
profil podstawowy	teren zieleni urządzonej teren plaży teren wód teren komunikacji teren ogrodów działkowych teren infrastruktury technicznej
profil dodatkowy	teren usług sportu i rekreacji teren usług kultury i rozrywki teren usług handlu detalicznego teren usług gastronomii teren usług turystyki teren usług nauki teren usług edukacji teren usług zdrowia i pomocy społecznej teren zieleni naturalnej teren lasu
maksymalna nadziemna intensywność zabudowy	0.6
maksymalny udział powierzchni zabudowy	30%
maksymalna wysokość zabudowy	10.0 m
minimalny udział powierzchni biologicznie czynnej	50%
geometria	
plan	https://www.gov.pl/zagospodarowanieprzestrzenne/app/AktPlanowaniaPrzestrzennego/PL.ZIPPZP.11671/180710-POG/1POG
strefa planistyczna	PL.ZIPPZP.11671_180710-POG_1POG-20SJ_20260211T142607
identyfikator	https://www.gov.pl/zagospodarowanieprzestrzenne/app/StrefaPlanistyczna/PL.ZIPPZP.11671/180710-POG/1POG-20SJ/20260211T142607
przestrzeń nazw	PL.ZIPPZP.11671/180710-POG

lokalny id	1POG-20SJ
wersja id	20260211T142607
początek wersji obiektu	2026-02-11T14:26:07
nazwa	strefa wielofunkcyjna z zabudową mieszkaniową jednorodzinną
oznaczenie	20SJ
symbol	SJ
obowiązuje od	2024-06-26
obowiązuje do	obecnie
status	w opracowaniu https://inspire.ec.europa.eu/codelist/ProcessStepGeneralValue/elaboration
charakter ustalenia	ogólnie wiążące https://inspire.ec.europa.eu/codelist/RegulationNatureValue/generallyBinding
profil podstawowy	teren zabudowy mieszkaniowej jednorodzinnej teren usług teren komunikacji teren zieleni urządzonej teren ogrodów działkowych teren infrastruktury technicznej
profil dodatkowy	teren zabudowy letniskowej lub rekreacji indywidualnej teren zieleni naturalnej teren lasu teren wód
maksymalna nadziemna intensywnosc zabudowy	0.4
maksymalny udział powierzchni zabudowy	30%
maksymalna wysokosc zabudowy	12.0 m
minimalny udział powierzchni biologicznie czynnej	50%
geometria	
plan	https://www.gov.pl/zagospodarowanieprzestrzenne/app/AktPlanowaniaPrzestrzennego/PL.ZIPPZP.11671/180710-POG/1POG
strefa planistyczna	PL.ZIPPZP.11671_180710-POG_1POG-21SJ_20260211T143618
identyfier	https://www.gov.pl/zagospodarowanieprzestrzenne/app/StrefaPlanistyczna/PL.ZIPPZP.11671/180710-POG/1POG-21SJ/20260211T143618

przestrzen nazw	PL.ZIPPZP.11671/180710-POG
lokalny id	1POG-21SJ
wersja id	20260211T143618
początek wersji obiektu	2026-02-11T14:36:18
nazwa	strefa wielofunkcyjna z zabudową mieszkaniową jednorodzinną
oznaczenie	21SJ
symbol	SJ
obowiązuje od	2024-06-26
obowiązuje do	obecnie
status	w opracowaniu https://inspire.ec.europa.eu/codelist/ProcessStepGeneralValue/elaboration
charakter ustalenia	ogólnie wiążące https://inspire.ec.europa.eu/codelist/RegulationNatureValue/generallyBinding
profil podstawowy	teren zabudowy mieszkaniowej jednorodzinnej teren usług teren komunikacji teren zieleni urządzonej teren ogrodów działkowych teren infrastruktury technicznej
profil dodatkowy	teren zabudowy letniskowej lub rekreacji indywidualnej teren zieleni naturalnej teren lasu teren wód
maksymalna nadziemna intensywność zabudowy	0.6
maksymalny udział powierzchni zabudowy	40%
maksymalna wysokość zabudowy	12.0 m
minimalny udział powierzchni biologicznie czynnej	30%
geometria	
plan	https://www.gov.pl/zagospodarowanieprzestrzenne/app/AktPlanowaniaPrzestrzennego/PL.ZIPPZP.11671/180710-POG/1POG
strefa planistyczna	PL.ZIPPZP.11671_180710-POG_1POG-21SZ_20250418T092403
identyfikator	https://www.gov.pl/zagospodarowanieprzestrzenne/app/StrefaPlanistyczna/PL.ZIPPZP.11671/180710-POG/1POG-21SZ

	/20250418T092403
przestrzen nazw	PL.ZIPPZP.11671/180710-POG
lokalny id	1POG-21SZ
wersja id	20250418T092403
początek wersji obiektu	2025-04-18T09:24:03
nazwa	strefa wielofunkcyjna z zabudową zagrodową
oznaczenie	21SZ
symbol	SZ
obowiązuje od	2024-06-26
obowiązuje do	obecnie
status	w opracowaniu https://inspire.ec.europa.eu/codelist/ProcessStepGeneralValue/elaboration
charakter ustalenia	ogólnie wiążące https://inspire.ec.europa.eu/codelist/RegulationNatureValue/generallyBinding
profil podstawowy	teren zabudowy zagrodowej teren produkcji w gospodarstwach rolnych teren akwakultury i obsługi rybactwa teren komunikacji teren zieleni urządzonej teren ogrodów działkowych teren infrastruktury technicznej
profil dodatkowy	teren usług teren zieleni naturalnej teren lasu teren wód
maksymalna nadziemna intensywność zabudowy	0.4
maksymalny udział powierzchni zabudowy	40%
maksymalna wysokość zabudowy	15.0 m
minimalny udział powierzchni biologicznie czynnej	30%
geometria	
plan	https://www.gov.pl/zagospodarowanieprzestrzenne/app/AktPlanowaniaPrzestrzennego/PL.ZIPPZP.11671/180710-POG/1POG
strefa planistyczna	PL.ZIPPZP.11671_180710-POG_1POG-21SU_20250418T092403

identyfier	https://www.gov.pl/zagospodarowanieprzestrzenne/app/StrefaPlanistyczna/PL.ZIPPZP.11671/180710-POG/1POG-21SU/20250418T092403
przestrzen nazw	PL.ZIPPZP.11671/180710-POG
lokalny id	1POG-21SU
wersja id	20250418T092403
poczatek wersji obiektu	2025-04-18T09:24:03
nazwa	strefa usługowa
oznaczenie	21SU
symbol	SU
obowiazuje od	2024-06-26
obowiazuje do	obecnie
status	w opracowaniu https://inspire.ec.europa.eu/codelist/ProcessStepGeneralValue/elaboration
charakter ustalenia	ogólnie wiążące https://inspire.ec.europa.eu/codelist/RegulationNatureValue/generallyBinding
profil podstawowy	teren usług teren komunikacji teren zieleni urządzonej teren ogrodów działkowych teren infrastruktury technicznej
profil dodatkowy	teren zieleni naturalnej teren lasu teren wód
maksymalna nadziemna intensywnosc zabudowy	1
maksymalny udzial powierzchni zabudowy	50%
maksymalna wysokosc zabudowy	15.0 m
minimalny udzial powierzchni biologicznie czynnej	30%
geometria	
plan	https://www.gov.pl/zagospodarowanieprzestrzenne/app/AktPlanowaniaPrzestrzennego/PL.ZIPPZP.11671/180710-POG/1POG
strefa planistyczna	PL.ZIPPZP.11671_180710-POG_1POG-21SN_20260213T112549

identyfier	https://www.gov.pl/zagospodarowanieprzestrzenne/app/StrefaPlanistyczna/PL.ZIPPZP.11671/180710-POG/1POG-21SN/20260213T112549
przestrzen nazw	PL.ZIPPZP.11671/180710-POG
lokalny id	1POG-21SN
wersja id	20260213T112549
początek wersji obiektu	2026-02-13T11:25:49
nazwa	strefa zieleni i rekreacji
oznaczenie	21SN
symbol	SN
obowiązuje od	2024-06-26
obowiązuje do	obecnie
status	w opracowaniu https://inspire.ec.europa.eu/codelist/ProcessStepGeneralValue/elaboration
charakter ustalenia	ogólnie wiążące https://inspire.ec.europa.eu/codelist/RegulationNatureValue/generallyBinding
profil podstawowy	teren zieleni urządzonej teren plaży teren wód teren komunikacji teren ogrodów działkowych teren infrastruktury technicznej
profil dodatkowy	teren usług sportu i rekreacji teren usług kultury i rozrywki teren usług handlu detalicznego teren usług gastronomii teren usług turystyki teren usług nauki teren usług edukacji teren usług zdrowia i pomocy społecznej teren zieleni naturalnej teren lasu
maksymalna nadziemna intensywność zabudowy	0.6
maksymalny udział powierzchni zabudowy	30%
maksymalna wysokość zabudowy	10.0 m
minimalny udział powierzchni biologicznie czynnej	50%
geometria	



plan <https://www.gov.pl/zagospodarowanieprzestrzenne/app/AktPlanowaniaPrzestrzennego/PL.ZIPPZP.11671/180710-POG/1POG>

strefa planistyczna PL.ZIPPZP.11671_180710-POG_1POG-22SJ_20260211T141946

identyfier <https://www.gov.pl/zagospodarowanieprzestrzenne/app/StrefaPlanistyczna/PL.ZIPPZP.11671/180710-POG/1POG-22SJ/20260211T141946>

przestrzen nazw PL.ZIPPZP.11671/180710-POG

lokalny id 1POG-22SJ

wersja id 20260211T141946

początek wersji obiektu 2026-02-11T14:19:46

nazwa strefa wielofunkcyjna z zabudową mieszkaniową jednorodzinną

oznaczenie 22SJ

symbol SJ

obowiązuje od 2024-06-26

obowiązuje do obecnie

status w opracowaniu
<https://inspire.ec.europa.eu/codelist/ProcessStepGeneralValue/elaboration>

charakter ustalenia ogólnie wiążące
<https://inspire.ec.europa.eu/codelist/RegulationNatureValue/generallyBinding>

profil podstawowy teren zabudowy mieszkaniowej jednorodzinnej
teren usług
teren komunikacji
teren zieleni urządzonej
teren ogrodów działkowych
teren infrastruktury technicznej

profil dodatkowy teren zabudowy letniskowej lub rekreacji indywidualnej
teren zieleni naturalnej
teren lasu
teren wód

maksymalna nadziemna intensywność zabudowy 0.8

maksymalny udział powierzchni zabudowy 50%

maksymalna wysokość zabudowy 12.0 m

minimalny udział powierzchni

biologicznie czynnej 30%

geometria



plan

<https://www.gov.pl/zagospodarowanieprzestrzenne/app/AktPlanowaniaPrzestrzennego/PL.ZIPPZP.11671/180710-POG/1POG>

strefa planistyczna

PL.ZIPPZP.11671_180710-POG_1POG-22SZ_20250418T092403

identfier

<https://www.gov.pl/zagospodarowanieprzestrzenne/app/StrefaPlanistyczna/PL.ZIPPZP.11671/180710-POG/1POG-22SZ/20250418T092403>

przestrzen nazw

PL.ZIPPZP.11671/180710-POG

lokalny id

1POG-22SZ

wersja id

20250418T092403

początek wersji obiektu

2025-04-18T09:24:03

nazwa

strefa wielofunkcyjna z zabudową zagrodową

oznaczenie

22SZ

symbol

SZ

obowiązuje od

2024-06-26

obowiązuje do

obecnie

status

w opracowaniu
<https://inspire.ec.europa.eu/codelist/ProcessStepGeneralValue/elaboration>

charakter ustalenia

ogólnie wiążące
<https://inspire.ec.europa.eu/codelist/RegulationNatureValue/generallyBinding>

profil podstawowy

teren zabudowy zagrodowej
teren produkcji w gospodarstwach rolnych
teren akwakultury i obsługi rybactwa
teren komunikacji
teren zieleni urządzonej
teren ogrodów działkowych
teren infrastruktury technicznej

profil dodatkowy

teren usług
teren zieleni naturalnej
teren lasu
teren wód

maksymalna nadziemna intensywnosc zabudowy

0.4

maksymalny udział powierzchni zabudowy

40%

maksymalna wysokość zabudowy 15.0 m

minimalny udział powierzchni biologicznie czynnej 30%

geometria



plan <https://www.gov.pl/zagospodarowanieprzestrzenne/app/AktPlanowaniaPrzestrzennego/PL.ZIPPZP.11671/180710-POG/1POG>

strefa planistyczna PL.ZIPPZP.11671_180710-POG_1POG-22SU_20260212T123023

identyfikator <https://www.gov.pl/zagospodarowanieprzestrzenne/app/StrefaPlanistyczna/PL.ZIPPZP.11671/180710-POG/1POG-22SU/20260212T123023>

przestrzeń nazw PL.ZIPPZP.11671/180710-POG

lokalny id 1POG-22SU

wersja id 20260212T123023

początek wersji obiektu 2026-02-12T12:30:23

nazwa strefa usługowa

oznaczenie 22SU

symbol SU

obowiązuje od 2024-06-26

obowiązuje do obecnie

status w opracowaniu
<https://inspire.ec.europa.eu/codelist/ProcessStepGeneralValue/elaboration>

charakter ustalenia ogólnie wiążące
<https://inspire.ec.europa.eu/codelist/RegulationNatureValue/generallyBinding>

profil podstawowy teren usług
teren komunikacji
teren zieleni urządzonej
teren ogrodów działkowych
teren infrastruktury technicznej

profil dodatkowy teren składów i magazynów
teren elektrowni słonecznej
teren zieleni naturalnej
teren lasu
teren wód

maksymalna nadziemna intensywność zabudowy 0.8

maksymalny udział powierzchni

zabudowy	50%
maksymalna wysokosc zabudowy	16.0 m
minimalny udzial powierzchni biologicznie czynnej	30%
geometria	
plan	https://www.gov.pl/zagospodarowanieprzestrzenne/app/AktPlanowaniaPrzestrzennego/PL.ZIPPZP.11671/180710-POG/1POG
strefa planistyczna	PL.ZIPPZP.11671_180710-POG_1POG-22SN_20250418T092403
identfier	https://www.gov.pl/zagospodarowanieprzestrzenne/app/StrefaPlanistyczna/PL.ZIPPZP.11671/180710-POG/1POG-22SN/20250418T092403
przestrzen nazw	PL.ZIPPZP.11671/180710-POG
lokalny id	1POG-22SN
wersja id	20250418T092403
poczatek wersji obiektu	2025-04-18T09:24:03
nazwa	strefa zieleni i rekreacji
oznaczenie	22SN
symbol	SN
obowiazuje od	2024-06-26
obowiazuje do	obecnie
status	w opracowaniu https://inspire.ec.europa.eu/codelist/ProcessStepGeneralValue/elaboration
charakter ustalenia	ogólnie wiążące https://inspire.ec.europa.eu/codelist/RegulationNatureValue/generallyBinding
profil podstawowy	teren zieleni urządzonej teren plaży teren wód teren komunikacji teren ogrodów działkowych teren infrastruktury technicznej
profil dodatkowy	teren usług sportu i rekreacji teren usług kultury i rozrywki teren usług handlu detalicznego teren usług gastronomii teren usług turystyki teren usług nauki

	<p>teren usług edukacji</p> <p>teren usług zdrowia i pomocy społecznej</p> <p>teren zieleni naturalnej</p> <p>teren lasu</p>
maksymalna nadziemna intensywnosc zabudowy	0.6
maksymalny udzial powierzchni zabudowy	30%
maksymalna wysokosc zabudowy	10.0 m
minimalny udzial powierzchni biologicznie czynnej	50%
geometria	
plan	https://www.gov.pl/zagospodarowanieprzestrzenne/app/AktPlanowaniaPrzestrzennego/PL.ZIPPZP.11671/180710-POG/1POG
strefa planistyczna	PL.ZIPPZP.11671_180710-POG_1POG-23SJ_20250506T095337
identfier	https://www.gov.pl/zagospodarowanieprzestrzenne/app/StrefaPlanistyczna/PL.ZIPPZP.11671/180710-POG/1POG-23SJ/20250506T095337
przestrzen nazw	PL.ZIPPZP.11671/180710-POG
lokalny id	1POG-23SJ
wersja id	20250506T095337
poczatek wersji obiektu	2025-05-06T09:53:37
nazwa	strefa wielofunkcyjna z zabudową mieszkaniową jednorodziną
oznaczenie	23SJ
symbol	SJ
obowiazuje od	2024-06-26
obowiazuje do	obecnie
status	<p>w opracowaniu</p> <p>https://inspire.ec.europa.eu/codelist/ProcessStepGeneralValue/elaboration</p>
charakter ustalenia	<p>ogólnie wiążące</p> <p>https://inspire.ec.europa.eu/codelist/RegulationNatureValue/generallyBinding</p>
profil podstawowy	<p>teren zabudowy mieszkaniowej jednorodzinnej</p> <p>teren usług</p> <p>teren komunikacji</p> <p>teren zieleni urządzonej</p>

	teren ogrodów działkowych teren infrastruktury technicznej
profil dodatkowy	teren zabudowy letniskowej lub rekreacji indywidualnej teren zieleni naturalnej teren lasu teren wód
maksymalna nadziemna intensywnosc zabudowy	0.8
maksymalny udzial powierzchni zabudowy	50%
maksymalna wysokosc zabudowy	12.0 m
minimalny udzial powierzchni biologicznie czynnej	30%
geometria	
plan	https://www.gov.pl/zagospodarowanieprzestrzenne/app/AktPlanowaniaPrzestrzennego/PL.ZIPPZP.11671/180710-POG/1POG
strefa planistyczna	PL.ZIPPZP.11671_180710-POG_1POG-23SZ_20250418T092403
identfier	https://www.gov.pl/zagospodarowanieprzestrzenne/app/StrefaPlanistyczna/PL.ZIPPZP.11671/180710-POG/1POG-23SZ/20250418T092403
przestrzen nazw	PL.ZIPPZP.11671/180710-POG
lokalny id	1POG-23SZ
wersja id	20250418T092403
poczatek wersji obiektu	2025-04-18T09:24:03
nazwa	strefa wielofunkcyjna z zabudową zagrodową
oznaczenie	23SZ
symbol	SZ
obowiazuje od	2024-06-26
obowiazuje do	obecnie
status	w opracowaniu https://inspire.ec.europa.eu/codelist/ProcessStepGeneralValue/elaboration
charakter ustalenia	ogólnie wiążące https://inspire.ec.europa.eu/codelist/RegulationNatureValue/generallyBinding
profil podstawowy	teren zabudowy zagrodowej teren produkcji w gospodarstwach rolnych

	<p>teren akwakultury i obsługi rybactwa</p> <p>teren komunikacji</p> <p>teren zieleni urządzonej</p> <p>teren ogrodów działkowych</p> <p>teren infrastruktury technicznej</p>
profil dodatkowy	<p>teren usług</p> <p>teren zieleni naturalnej</p> <p>teren lasu</p> <p>teren wód</p>
maksymalna nadziemna intensywnosc zabudowy	0.4
maksymalny udzial powierzchni zabudowy	40%
maksymalna wysokosc zabudowy	15.0 m
minimalny udzial powierzchni biologicznie czynnej	30%
geometria	
plan	https://www.gov.pl/zagospodarowanieprzestrzenne/app/AktPlanowaniaPrzestrzennego/PL.ZIPPZP.11671/180710-POG/1POG
strefa planistyczna	PL.ZIPPZP.11671_180710-POG_1POG-23SU_20260212T122516
identfier	https://www.gov.pl/zagospodarowanieprzestrzenne/app/StrefaPlanistyczna/PL.ZIPPZP.11671/180710-POG/1POG-23SU/20260212T122516
przestrzen nazw	PL.ZIPPZP.11671/180710-POG
lokalny id	1POG-23SU
wersja id	20260212T122516
poczatek wersji obiektu	2026-02-12T12:25:16
nazwa	strefa usługowa
oznaczenie	23SU
symbol	SU
obowiazuje od	2024-06-26
obowiazuje do	obecnie
status	<p>w opracowaniu</p> <p>https://inspire.ec.europa.eu/codelist/ProcessStepGeneralValue/elaboration</p>
charakter ustalenia	<p>ogólnie wiążące</p> <p>https://inspire.ec.europa.eu/codelist/RegulationNatureValue/generallyBinding</p>

profil podstawowy	teren usług teren komunikacji teren zieleni urządzonej teren ogrodów działkowych teren infrastruktury technicznej
--------------------------	---

profil dodatkowy	teren składów i magazynów teren elektrowni słonecznej teren zieleni naturalnej teren lasu teren wód
-------------------------	---

maksymalna nadziemna intensywnosc zabudowy	0.8
---	-----

maksymalny udzial powierzchni zabudowy	50%
---	-----

maksymalna wysokosc zabudowy	15.0 m
-------------------------------------	--------

minimalny udzial powierzchni biologicznie czynnej	30%
--	-----

geometria	
------------------	--



plan	https://www.gov.pl/zagospodarowanieprzestrzenne/app/AktPlanowaniaPrzestrzennego/PL.ZIPPZP.11671/180710-POG/1POG
-------------	---

strefa planistyczna	PL.ZIPPZP.11671_180710-POG_1POG-23SN_20260211T130239
----------------------------	--

identfier	https://www.gov.pl/zagospodarowanieprzestrzenne/app/StrefaPlanistyczna/PL.ZIPPZP.11671/180710-POG/1POG-23SN/20260211T130239
------------------	---

przestrzen nazw	PL.ZIPPZP.11671/180710-POG
------------------------	----------------------------

lokalny id	1POG-23SN
-------------------	-----------

wersja id	20260211T130239
------------------	-----------------

poczatek wersji obiektu	2026-02-11T13:02:39
--------------------------------	---------------------

nazwa	strefa zieleni i rekreacji
--------------	----------------------------

oznaczenie	23SN
-------------------	------

symbol	SN
---------------	----

obowiazuje od	2024-06-26
----------------------	------------

obowiazuje do	obecnie
----------------------	---------

status	w opracowaniu https://inspire.ec.europa.eu/codelist/ProcessStepGeneralValue/elaboration
---------------	--

charakter ustalenia	ogólnie wiążące
----------------------------	-----------------

<https://inspire.ec.europa.eu/codelist/RegulationNatureValue/generallyBinding>

profil podstawowy

teren zieleni urządzonej
teren plaży
teren wód
teren komunikacji
teren ogrodów działkowych
teren infrastruktury technicznej

profil dodatkowy

teren usług sportu i rekreacji
teren usług kultury i rozrywki
teren usług handlu detalicznego
teren usług gastronomii
teren usług turystyki
teren usług nauki
teren usług edukacji
teren usług zdrowia i pomocy społecznej
teren zieleni naturalnej
teren lasu

maksymalna nadziemna intensywnosc zabudowy

0.6

maksymalny udzial powierzchni zabudowy

30%

maksymalna wysokosc zabudowy

10.0 m

minimalny udzial powierzchni biologicznie czynnej

50%

geometria



plan

<https://www.gov.pl/zagospodarowanieprzestrzenne/app/AktPlanowaniaPrzestrzennego/PL.ZIPPZP.11671/180710-POG/1POG>

strefa planistyczna

PL.ZIPPZP.11671_180710-POG_1POG-24SZ_20250418T092403

identyfier

<https://www.gov.pl/zagospodarowanieprzestrzenne/app/StrefaPlanistyczna/PL.ZIPPZP.11671/180710-POG/1POG-24SZ/20250418T092403>

przestrzen nazw

PL.ZIPPZP.11671/180710-POG

lokalny id

1POG-24SZ

wersja id

20250418T092403

poczatek wersji obiektu

2025-04-18T09:24:03

nazwa

strefa wielofunkcyjna z zabudową zagrodową

oznaczenie

24SZ

symbol

SZ

obowiązuje od	2024-06-26
obowiązuje do	obecnie
status	w opracowaniu https://inspire.ec.europa.eu/codelist/ProcessStepGeneralValue/elaboration
charakter ustalenia	ogólnie wiążące https://inspire.ec.europa.eu/codelist/RegulationNatureValue/generallyBinding
profil podstawowy	teren zabudowy zagrodowej teren produkcji w gospodarstwach rolnych teren akwakultury i obsługi rybactwa teren komunikacji teren zieleni urządzonej teren ogrodów działkowych teren infrastruktury technicznej
profil dodatkowy	teren usług teren zieleni naturalnej teren lasu teren wód
maksymalna nadziemna intensywnosc zabudowy	0.4
maksymalny udzial powierzchni zabudowy	40%
maksymalna wysokosc zabudowy	15.0 m
minimalny udzial powierzchni biologicznie czynnej	30%
geometria	
plan	https://www.gov.pl/zagospodarowanieprzestrzenne/app/AktPlanowaniaPrzestrzennego/PL.ZIPPZP.11671/180710-POG/1POG
strefa planistyczna	PL.ZIPPZP.11671_180710-POG_1POG-24SJ_20260213T110852
identfier	https://www.gov.pl/zagospodarowanieprzestrzenne/app/StrefaPlanistyczna/PL.ZIPPZP.11671/180710-POG/1POG-24SJ/20260213T110852
przestrzen nazw	PL.ZIPPZP.11671/180710-POG
lokalny id	1POG-24SJ
wersja id	20260213T110852
poczatek wersji obiektu	2026-02-13T11:08:52
nazwa	strefa wielofunkcyjna z zabudową mieszkaniową jednorodzinną

oznaczenie	24SJ
symbol	SJ
obowiązuje od	2024-06-26
obowiązuje do	obecnie
status	w opracowaniu https://inspire.ec.europa.eu/codelist/ProcessStepGeneralValue/elaboration
charakter ustalenia	ogólnie wiążące https://inspire.ec.europa.eu/codelist/RegulationNatureValue/generallyBinding
profil podstawowy	teren zabudowy mieszkaniowej jednorodzinnej teren usług teren komunikacji teren zieleni urządzonej teren ogrodów działkowych teren infrastruktury technicznej
profil dodatkowy	teren zabudowy letniskowej lub rekreacji indywidualnej teren zieleni naturalnej teren lasu teren wód
maksymalna nadziemna intensywność zabudowy	0.6
maksymalny udział powierzchni zabudowy	40%
maksymalna wysokość zabudowy	12.0 m
minimalny udział powierzchni biologicznie czynnej	30%
geometria	
plan	https://www.gov.pl/zagospodarowanieprzestrzenne/app/AktPlanowaniaPrzestrzennego/PL.ZIPPZP.11671/180710-POG/1POG
strefa planistyczna	PL.ZIPPZP.11671_180710-POG_1POG-24SN_20260211T143423
identyfikator	https://www.gov.pl/zagospodarowanieprzestrzenne/app/StrefaPlanistyczna/PL.ZIPPZP.11671/180710-POG/1POG-24SN/20260211T143423
przestrzeń nazw	PL.ZIPPZP.11671/180710-POG
lokalny id	1POG-24SN
wersja id	20260211T143423
początek wersji obiektu	2026-02-11T14:34:23

nazwa	strefa zieleni i rekreacji
oznaczenie	24SN
symbol	SN
obowiązuje od	2024-06-26
obowiązuje do	obecnie
status	w opracowaniu https://inspire.ec.europa.eu/codelist/ProcessStepGeneralValue/elaboration
charakter ustalenia	ogólnie wiążące https://inspire.ec.europa.eu/codelist/RegulationNatureValue/generallyBinding
profil podstawowy	teren zieleni urządzonej teren plaży teren wód teren komunikacji teren ogrodów działkowych teren infrastruktury technicznej
profil dodatkowy	teren usług sportu i rekreacji teren usług kultury i rozrywki teren usług handlu detalicznego teren usług gastronomii teren usług turystyki teren usług nauki teren usług edukacji teren usług zdrowia i pomocy społecznej teren zieleni naturalnej teren lasu
maksymalna nadziemna intensywnosc zabudowy	0.3
maksymalny udzial powierzchni zabudowy	30%
maksymalna wysokosc zabudowy	16.0 m
minimalny udzial powierzchni biologicznie czynnej	60%
geometria	
plan	https://www.gov.pl/zagospodarowanieprzestrzenne/app/AktPlanowaniaPrzestrzennego/PL.ZIPPZP.11671/180710-POG/1POG
strefa planistyczna	PL.ZIPPZP.11671_180710-POG_1POG-24SU_20260213T111234
identyfier	https://www.gov.pl/zagospodarowanieprzestrzenne/app/StrefaPlanistyczna/PL.ZIPPZP.11671/180710-POG/1POG-24SU

	/20260213T111234
przestrzen nazw	PL.ZIPPZP.11671/180710-POG
lokalny id	1POG-24SU
wersja id	20260213T111234
początek wersji obiektu	2026-02-13T11:12:34
nazwa	strefa usługowa
oznaczenie	24SU
symbol	SU
obowiązuje od	2024-06-26
obowiązuje do	obecnie
status	w opracowaniu https://inspire.ec.europa.eu/codelist/ProcessStepGeneralValue/elaboration
charakter ustalenia	ogólnie wiążące https://inspire.ec.europa.eu/codelist/RegulationNatureValue/generallyBinding
profil podstawowy	teren usług teren komunikacji teren zieleni urządzonej teren ogrodów działkowych teren infrastruktury technicznej
profil dodatkowy	teren elektrowni słonecznej teren zieleni naturalnej teren lasu teren wód
maksymalna nadziemna intensywność zabudowy	0.5
maksymalny udział powierzchni zabudowy	30%
maksymalna wysokość zabudowy	16.0 m
minimalny udział powierzchni biologicznie czynnej	40%
geometria	
plan	https://www.gov.pl/zagospodarowanieprzestrzenne/app/AktPlanowaniaPrzestrzennego/PL.ZIPPZP.11671/180710-POG/1POG
strefa planistyczna	PL.ZIPPZP.11671_180710-POG_1POG-25SN_20250425T133908
identyfikator	https://www.gov.pl/zagospodarowanieprzestrzenne/app

/StrefaPlanistyczna/PL.ZIPPZP.11671/180710-POG/1POG-25SN
/20250425T133908

przestrzen nazw PL.ZIPPZP.11671/180710-POG

lokalny id 1POG-25SN

wersja id 20250425T133908

początek wersji obiektu 2025-04-25T13:39:08

nazwa strefa zieleni i rekreacji

oznaczenie 25SN

symbol SN

obowiązuje od 2024-06-26

obowiązuje do obecnie

status w opracowaniu
<https://inspire.ec.europa.eu/codelist/ProcessStepGeneralValue/elaboration>

charakter ustalenia ogólnie wiążące
<https://inspire.ec.europa.eu/codelist/RegulationNatureValue/generallyBinding>

profil podstawowy teren zieleni urządzonej
teren plaży
teren wód
teren komunikacji
teren ogrodów działkowych
teren infrastruktury technicznej

profil dodatkowy teren usług sportu i rekreacji
teren usług kultury i rozrywki
teren usług handlu detalicznego
teren usług gastronomii
teren usług turystyki
teren usług nauki
teren usług edukacji
teren usług zdrowia i pomocy społecznej
teren zieleni naturalnej
teren lasu

maksymalna nadziemna intensywność zabudowy 0.6

maksymalny udział powierzchni zabudowy 30%

maksymalna wysokość zabudowy 16.0 m

minimalny udział powierzchni biologicznie czynnej 50%

geometria



plan <https://www.gov.pl/zagospodarowanieprzestrzenne/app/AktPlanowaniaPrzestrzennego/PL.ZIPPZP.11671/180710-POG/1POG>

strefa planistyczna PL.ZIPPZP.11671_180710-POG_1POG-25SZ_20250418T092403

identfier <https://www.gov.pl/zagospodarowanieprzestrzenne/app/StrefaPlanistyczna/PL.ZIPPZP.11671/180710-POG/1POG-25SZ/20250418T092403>

przestrzen nazw PL.ZIPPZP.11671/180710-POG

lokalny id 1POG-25SZ

wersja id 20250418T092403

poczatek wersji obiektu 2025-04-18T09:24:03

nazwa strefa wielofunkcyjna z zabudową zagrodową

oznaczenie 25SZ

symbol SZ

obowiazuje od 2024-06-26

obowiazuje do obecnie

status w opracowaniu
<https://inspire.ec.europa.eu/codelist/ProcessStepGeneralValue/elaboration>

charakter ustalenia ogólnie wiążące
<https://inspire.ec.europa.eu/codelist/RegulationNatureValue/generallyBinding>

profil podstawowy teren zabudowy zagrodowej
teren produkcji w gospodarstwach rolnych
teren akwakultury i obsługi rybactwa
teren komunikacji
teren zieleni urządzonej
teren ogrodów działkowych
teren infrastruktury technicznej

profil dodatkowy teren usług
teren zieleni naturalnej
teren lasu
teren wód

maksymalna nadziemna intensywnosc zabudowy 0.4

maksymalny udzial powierzchni zabudowy 40%

maksymalna wysokosc zabudowy 15.0 m

minimalny udział powierzchni biologicznie czynnej 30%

geometria



plan <https://www.gov.pl/zagospodarowanieprzestrzenne/app/AktPlanowaniaPrzestrzennego/PL.ZIPPZP.11671/180710-POG/1POG>

strefa planistyczna PL.ZIPPZP.11671_180710-POG_1POG-25SJ_20260213T110907

identyfier <https://www.gov.pl/zagospodarowanieprzestrzenne/app/StrefaPlanistyczna/PL.ZIPPZP.11671/180710-POG/1POG-25SJ/20260213T110907>

przestrzen nazw PL.ZIPPZP.11671/180710-POG

lokalny id 1POG-25SJ

wersja id 20260213T110907

początek wersji obiektu 2026-02-13T11:09:07

nazwa strefa wielofunkcyjna z zabudową mieszkaniową jednorodzinną

oznaczenie 25SJ

symbol SJ

obowiązuje od 2024-06-26

obowiązuje do obecnie

status w opracowaniu
<https://inspire.ec.europa.eu/codelist/ProcessStepGeneralValue/elaboration>

charakter ustalenia ogólnie wiążące
<https://inspire.ec.europa.eu/codelist/RegulationNatureValue/generallyBinding>

profil podstawowy teren zabudowy mieszkaniowej jednorodzinnej
teren usług
teren komunikacji
teren zieleni urządzonej
teren ogrodów działkowych
teren infrastruktury technicznej

profil dodatkowy teren zabudowy letniskowej lub rekreacji indywidualnej
teren zieleni naturalnej
teren lasu
teren wód

maksymalna nadziemna intensywność zabudowy 0.6

maksymalny udział powierzchni zabudowy 40%

maksymalna wysokosc zabudowy 12.0 m

minimalny udzial powierzchni biologicznie czynnej 30%

geometria



plan <https://www.gov.pl/zagospodarowanieprzestrzenne/app/AktPlanowaniaPrzestrzennego/PL.ZIPPZP.11671/180710-POG/1POG>

strefa planistyczna PL.ZIPPZP.11671_180710-POG_1POG-25SU_20250418T092403

identfier <https://www.gov.pl/zagospodarowanieprzestrzenne/app/StrefaPlanistyczna/PL.ZIPPZP.11671/180710-POG/1POG-25SU/20250418T092403>

przestrzen nazw PL.ZIPPZP.11671/180710-POG

lokalny id 1POG-25SU

wersja id 20250418T092403

początek wersji obiektu 2025-04-18T09:24:03

nazwa strefa usługowa

oznaczenie 25SU

symbol SU

obowiązuje od 2024-06-26

obowiązuje do obecnie

status w opracowaniu
<https://inspire.ec.europa.eu/codelist/ProcessStepGeneralValue/elaboration>

charakter ustalenia ogólnie wiążące
<https://inspire.ec.europa.eu/codelist/RegulationNatureValue/generallyBinding>

profil podstawowy teren usług
teren komunikacji
teren zieleni urządzonej
teren ogrodów działkowych
teren infrastruktury technicznej

profil dodatkowy teren składów i magazynów
teren elektrowni słonecznej
teren zieleni naturalnej
teren lasu
teren wód

maksymalna nadziemna intensywnosc zabudowy 0.8

maksymalny udzial powierzchni

zabudowy	50%
maksymalna wysokosc zabudowy	15.0 m
minimalny udzial powierzchni biologicznie czynnej	30%
geometria	
plan	https://www.gov.pl/zagospodarowanieprzestrzenne/app/AktPlanowaniaPrzestrzennego/PL.ZIPPZP.11671/180710-POG/1POG
strefa planistyczna	PL.ZIPPZP.11671_180710-POG_1POG-26SJ_20250418T092403
identfier	https://www.gov.pl/zagospodarowanieprzestrzenne/app/StrefaPlanistyczna/PL.ZIPPZP.11671/180710-POG/1POG-26SJ/20250418T092403
przestrzen nazw	PL.ZIPPZP.11671/180710-POG
lokalny id	1POG-26SJ
wersja id	20250418T092403
poczatek wersji obiektu	2025-04-18T09:24:03
nazwa	strefa wielofunkcyjna z zabudową mieszkaniową jednorodzinną
oznaczenie	26SJ
symbol	SJ
obowiazuje od	2024-06-26
obowiazuje do	obecnie
status	w opracowaniu https://inspire.ec.europa.eu/codelist/ProcessStepGeneralValue/elaboration
charakter ustalenia	ogólnie wiążące https://inspire.ec.europa.eu/codelist/RegulationNatureValue/generallyBinding
profil podstawowy	teren zabudowy mieszkaniowej jednorodzinnej teren usług teren komunikacji teren zieleni urządzonej teren ogrodów działkowych teren infrastruktury technicznej
profil dodatkowy	teren zabudowy letniskowej lub rekreacji indywidualnej teren zieleni naturalnej teren lasu teren wód
maksymalna nadziemna intensywnosc zabudowy	0.6

maksymalny udział powierzchni zabudowy 40%

maksymalna wysokość zabudowy 12.0 m

minimalny udział powierzchni biologicznie czynnej 30%

geometria



plan <https://www.gov.pl/zagospodarowanieprzestrzenne/app/AktPlanowaniaPrzestrzennego/PL.ZIPPZP.11671/180710-POG/1POG>

strefa planistyczna PL.ZIPPZP.11671_180710-POG_1POG-26SU_20250418T092403

identyfikator <https://www.gov.pl/zagospodarowanieprzestrzenne/app/StrefaPlanistyczna/PL.ZIPPZP.11671/180710-POG/1POG-26SU/20250418T092403>

przestrzeń nazw PL.ZIPPZP.11671/180710-POG

lokalny id 1POG-26SU

wersja id 20250418T092403

początek wersji obiektu 2025-04-18T09:24:03

nazwa strefa usługowa

oznaczenie 26SU

symbol SU

obowiązuje od 2024-06-26

obowiązuje do obecnie

status w opracowaniu
<https://inspire.ec.europa.eu/codelist/ProcessStepGeneralValue/elaboration>

charakter ustalenia ogólnie wiążące
<https://inspire.ec.europa.eu/codelist/RegulationNatureValue/generallyBinding>

profil podstawowy teren usług
teren komunikacji
teren zieleni urządzonej
teren ogrodów działkowych
teren infrastruktury technicznej

profil dodatkowy teren składów i magazynów
teren elektrowni słonecznej
teren zieleni naturalnej
teren lasu
teren wód

maksymalna nadziemna

intensywnosc zabudowy	0.8
maksymalny udzial powierzchni zabudowy	50%
maksymalna wysokosc zabudowy	15.0 m
minimalny udzial powierzchni biologicznie czynnej	30%

geometria



plan

<https://www.gov.pl/zagospodarowanieprzestrzenne/app/AktPlanowaniaPrzestrzennego/PL.ZIPPZP.11671/180710-POG/1POG>

strefa planistyczna PL.ZIPPZP.11671_180710-POG_1POG-26SZ_20250418T092403

identfier <https://www.gov.pl/zagospodarowanieprzestrzenne/app/StrefaPlanistyczna/PL.ZIPPZP.11671/180710-POG/1POG-26SZ/20250418T092403>

przestrzen nazw PL.ZIPPZP.11671/180710-POG

lokalny id 1POG-26SZ

wersja id 20250418T092403

poczatek wersji obiektu 2025-04-18T09:24:03

nazwa strefa wielofunkcyjna z zabudową zagrodową

oznaczenie 26SZ

symbol SZ

obowiazuje od 2024-06-26


obowiazuje do obecnie

status w opracowaniu
<https://inspire.ec.europa.eu/codelist/ProcessStepGeneralValue/elaboration>

charakter ustalenia ogólnie wiążące
<https://inspire.ec.europa.eu/codelist/RegulationNatureValue/generallyBinding>

profil podstawowy teren zabudowy zagrodowej
teren produkcji w gospodarstwach rolnych
teren akwakultury i obsługi rybactwa
teren komunikacji
teren zieleni urządzonej
teren ogrodów działkowych
teren infrastruktury technicznej

profil dodatkowy teren usług
teren zieleni naturalnej

	teren lasu teren wód
maksymalna nadziemna intensywnosc zabudowy	0.4
maksymalny udzial powierzchni zabudowy	40%
maksymalna wysokosc zabudowy	15.0 m
minimalny udzial powierzchni biologicznie czynnej	30%
geometria	
plan	https://www.gov.pl/zagospodarowanieprzestrzenne/app/AktPlanowaniaPrzestrzennego/PL.ZIPPZP.11671/180710-POG/1POG
strefa planistyczna	PL.ZIPPZP.11671_180710-POG_1POG-26SN_20250425T134334
identfier	https://www.gov.pl/zagospodarowanieprzestrzenne/app/StrefaPlanistyczna/PL.ZIPPZP.11671/180710-POG/1POG-26SN/20250425T134334
przestrzen nazw	PL.ZIPPZP.11671/180710-POG
lokalny id	1POG-26SN
wersja id	20250425T134334
poczatek wersji obiektu	2025-04-25T13:43:34
nazwa	strefa zieleni i rekreacji
oznaczenie	26SN
symbol	SN
obowiazuje od	2024-06-26
obowiazuje do	obecnie
status	w opracowaniu https://inspire.ec.europa.eu/codelist/ProcessStepGeneralValue/elaboration
charakter ustalenia	ogólnie wiążące https://inspire.ec.europa.eu/codelist/RegulationNatureValue/generallyBinding
profil podstawowy	teren zieleni urządzonej teren plaży teren wód teren komunikacji teren ogrodów działkowych teren infrastruktury technicznej

profil dodatkowy	teren usług sportu i rekreacji teren usług kultury i rozrywki teren usług handlu detalicznego teren usług gastronomii teren usług turystyki teren usług nauki teren usług edukacji teren usług zdrowia i pomocy społecznej teren zieleni naturalnej teren lasu
-------------------------	---

maksymalna nadziemna intensywnosc zabudowy	0.6
---	-----

maksymalny udzial powierzchni zabudowy	30%
---	-----

maksymalna wysokosc zabudowy	10.0 m
-------------------------------------	--------

minimalny udzial powierzchni biologicznie czynnej	50%
--	-----

geometria	
------------------	--



plan	https://www.gov.pl/zagospodarowanieprzestrzenne/app/AktPlanowaniaPrzestrzennego/PL.ZIPPZP.11671/180710-POG/1POG
-------------	---

strefa planistyczna	PL.ZIPPZP.11671_180710-POG_1POG-27SJ_20250418T092403
----------------------------	--

identfier	https://www.gov.pl/zagospodarowanieprzestrzenne/app/StrefaPlanistyczna/PL.ZIPPZP.11671/180710-POG/1POG-27SJ/20250418T092403
------------------	---

przestrzen nazw	PL.ZIPPZP.11671/180710-POG
------------------------	----------------------------

lokalny id	1POG-27SJ
-------------------	-----------

wersja id	20250418T092403
------------------	-----------------

poczatek wersji obiektu	2025-04-18T09:24:03
--------------------------------	---------------------

nazwa	strefa wielofunkcyjna z zabudową mieszkaniową jednorodzinną
--------------	---

oznaczenie	27SJ
-------------------	------

symbol	SJ
---------------	----

obowiazuje od	2024-06-26
----------------------	------------

obowiazuje do	obecnie
----------------------	---------

status	w opracowaniu https://inspire.ec.europa.eu/codelist/ProcessStepGeneralValue/elaboration
---------------	--

charakter ustalenia	ogólnie wiążące https://inspire.ec.europa.eu/codelist/RegulationNatureValue
----------------------------	--

[/generallyBinding](#)

profil podstawowy

teren zabudowy mieszkaniowej jednorodzinnej
teren usług
teren komunikacji
teren zieleni urządzonej
teren ogrodów działkowych
teren infrastruktury technicznej

profil dodatkowy

teren zabudowy letniskowej lub rekreacji indywidualnej
teren zieleni naturalnej
teren lasu
teren wód

maksymalna nadziemna intensywnosc zabudowy

0.6

maksymalny udzial powierzchni zabudowy

40%

maksymalna wysokosc zabudowy

16.0 m

minimalny udzial powierzchni biologicznie czynnej

30%

geometria



plan

<https://www.gov.pl/zagospodarowanieprzestrzenne/app/AktPlanowaniaPrzestrzennego/PL.ZIPPZP.11671/180710-POG/1POG>

strefa planistyczna

PL.ZIPPZP.11671_180710-POG_1POG-27SZ_20250418T092403

identfier

<https://www.gov.pl/zagospodarowanieprzestrzenne/app/StrefaPlanistyczna/PL.ZIPPZP.11671/180710-POG/1POG-27SZ/20250418T092403>

przestrzen nazw

PL.ZIPPZP.11671/180710-POG

lokalny id

1POG-27SZ

wersja id

20250418T092403

początek wersji obiektu

2025-04-18T09:24:03

nazwa

strefa wielofunkcyjna z zabudową zagrodową

oznaczenie

27SZ

symbol

SZ

obowiązuje od

2024-06-26

obowiązuje do

obecnie

status

w opracowaniu
<https://inspire.ec.europa.eu/codelist/ProcessStepGeneralValue/elaboration>

charakter ustalenia	ogólnie wiążące https://inspire.ec.europa.eu/codelist/RegulationNatureValue/generallyBinding
profil podstawowy	teren zabudowy zagrodowej teren produkcji w gospodarstwach rolnych teren akwakultury i obsługi rybactwa teren komunikacji teren zieleni urządzonej teren ogrodów działkowych teren infrastruktury technicznej
profil dodatkowy	teren usług teren zieleni naturalnej teren lasu teren wód
maksymalna nadziemna intensywnosc zabudowy	0.4
maksymalny udzial powierzchni zabudowy	40%
maksymalna wysokosc zabudowy	15.0 m
minimalny udzial powierzchni biologicznie czynnej	30%
geometria	
plan	https://www.gov.pl/zagospodarowanieprzestrzenne/app/AktPlanowaniaPrzestrzennego/PL.ZIPPZP.11671/180710-POG/1POG
strefa planistyczna	PL.ZIPPZP.11671_180710-POG_1POG-27SU_20250418T092403
identfier	https://www.gov.pl/zagospodarowanieprzestrzenne/app/StrefaPlanistyczna/PL.ZIPPZP.11671/180710-POG/1POG-27SU/20250418T092403
przestrzen nazw	PL.ZIPPZP.11671/180710-POG
lokalny id	1POG-27SU
wersja id	20250418T092403
poczatek wersji obiektu	2025-04-18T09:24:03
nazwa	strefa usługowa
oznaczenie	27SU
symbol	SU
obowiazuje od	2024-06-26
obowiazuje do	obecnie
status	w opracowaniu

<https://inspire.ec.europa.eu/codelist/ProcessStepGeneralValue/elaboration>

charakter ustalenia

ogólnie wiążące
<https://inspire.ec.europa.eu/codelist/RegulationNatureValue/generallyBinding>

profil podstawowy

teren usług
teren komunikacji
teren zieleni urządzonej
teren ogrodów działkowych
teren infrastruktury technicznej

profil dodatkowy

teren składów i magazynów
teren elektrowni słonecznej
teren zieleni naturalnej

maksymalna nadziemna intensywnosc zabudowy

1

maksymalny udzial powierzchni zabudowy

50%

maksymalna wysokosc zabudowy

16.0 m

minimalny udzial powierzchni biologicznie czynnej

30%

geometria



plan

<https://www.gov.pl/zagospodarowanieprzestrzenne/app/AktPlanowaniaPrzestrzennego/PL.ZIPPZP.11671/180710-POG/1POG>

strefa planistyczna

PL.ZIPPZP.11671_180710-POG_1POG-27SN_20260217T084951

identyfier

<https://www.gov.pl/zagospodarowanieprzestrzenne/app/StrefaPlanistyczna/PL.ZIPPZP.11671/180710-POG/1POG-27SN/20260217T084951>

przestrzen nazw

PL.ZIPPZP.11671/180710-POG

lokalny id

1POG-27SN

wersja id

20260217T084951

poczatek wersji obiektu

2026-02-17T08:49:51

nazwa

strefa zieleni i rekreacji

oznaczenie

27SN

symbol

SN

obowiazuje od

2024-06-26

obowiazuje do

obecnie

status

w opracowaniu

<https://inspire.ec.europa.eu/codelist/ProcessStepGeneralValue/elaboration>

charakter ustalenia

ogólnie wiążące
<https://inspire.ec.europa.eu/codelist/RegulationNatureValue/generallyBinding>

profil podstawowy

teren zieleni urządzonej
teren plaży
teren wód
teren komunikacji
teren ogrodów działkowych
teren infrastruktury technicznej

profil dodatkowy

teren usług sportu i rekreacji
teren usług kultury i rozrywki
teren usług handlu detalicznego
teren usług gastronomii
teren usług turystyki
teren usług nauki
teren usług edukacji
teren usług zdrowia i pomocy społecznej
teren zieleni naturalnej
teren lasu

maksymalna nadziemna intensywnosc zabudowy

0.3

maksymalny udzial powierzchni zabudowy

20%

maksymalna wysokosc zabudowy

16.0 m

minimalny udzial powierzchni biologicznie czynnej

70%

geometria



plan

<https://www.gov.pl/zagospodarowanieprzestrzenne/app/AktPlanowaniaPrzestrzennego/PL.ZIPPZP.11671/180710-POG/1POG>

strefa planistyczna

PL.ZIPPZP.11671_180710-POG_1POG-28SJ_20250418T092403

identyfier

<https://www.gov.pl/zagospodarowanieprzestrzenne/app/StrefaPlanistyczna/PL.ZIPPZP.11671/180710-POG/1POG-28SJ/20250418T092403>

przestrzen nazw

PL.ZIPPZP.11671/180710-POG

lokalny id

1POG-28SJ

wersja id

20250418T092403


poczatek wersji obiektu

2025-04-18T09:24:03

nazwa

strefa wielofunkcyjna z zabudową mieszkaniową jednorodzinną

oznaczenie	28SJ
symbol	SJ
obowiązuje od	2024-06-26
obowiązuje do	obecnie
status	w opracowaniu https://inspire.ec.europa.eu/codelist/ProcessStepGeneralValue/elaboration
charakter ustalenia	ogólnie wiążące https://inspire.ec.europa.eu/codelist/RegulationNatureValue/generallyBinding
profil podstawowy	teren zabudowy mieszkaniowej jednorodzinnej teren usług teren komunikacji teren zieleni urządzonej teren ogrodów działkowych teren infrastruktury technicznej
profil dodatkowy	teren zabudowy letniskowej lub rekreacji indywidualnej teren zieleni naturalnej teren lasu teren wód
maksymalna nadziemna intensywnosc zabudowy	0.6
maksymalny udzial powierzchni zabudowy	70%
maksymalna wysokosc zabudowy	16.0 m
minimalny udzial powierzchni biologicznie czynnej	30%
geometria	
plan	https://www.gov.pl/zagospodarowanieprzestrzenne/app/AktPlanowaniaPrzestrzennego/PL.ZIPPZP.11671/180710-POG/1POG
strefa planistyczna	PL.ZIPPZP.11671_180710-POG_1POG-28SZ_20260213T114113
identyfier	https://www.gov.pl/zagospodarowanieprzestrzenne/app/StrefaPlanistyczna/PL.ZIPPZP.11671/180710-POG/1POG-28SZ/20260213T114113
przestrzen nazw	PL.ZIPPZP.11671/180710-POG
lokalny id	1POG-28SZ
wersja id	20260213T114113
początek wersji obiektu	2026-02-13T11:41:13

nazwa	strefa wielofunkcyjna z zabudową zagrodową
oznaczenie	28SZ
symbol	SZ
obowiązuje od	2024-06-26
obowiązuje do	obecnie
status	w opracowaniu https://inspire.ec.europa.eu/codelist/ProcessStepGeneralValue/elaboration
charakter ustalenia	ogólnie wiążące https://inspire.ec.europa.eu/codelist/RegulationNatureValue/generallyBinding
profil podstawowy	teren zabudowy zagrodowej teren produkcji w gospodarstwach rolnych teren akwakultury i obsługi rybactwa teren komunikacji teren zieleni urządzonej teren ogrodów działkowych teren infrastruktury technicznej
profil dodatkowy	teren usług teren zieleni naturalnej teren lasu teren wód
maksymalna nadziemna intensywność zabudowy	0.3
maksymalny udział powierzchni zabudowy	30%
maksymalna wysokość zabudowy	15.0 m
minimalny udział powierzchni biologicznie czynnej	50%
geometria	
plan	https://www.gov.pl/zagospodarowanieprzestrzenne/app/AktPlanowaniaPrzestrzennego/PL.ZIPPZP.11671/180710-POG/1POG
strefa planistyczna	PL.ZIPPZP.11671_180710-POG_1POG-28SU_20260213T122155
identyfikator	https://www.gov.pl/zagospodarowanieprzestrzenne/app/StrefaPlanistyczna/PL.ZIPPZP.11671/180710-POG/1POG-28SU/20260213T122155
przestrzeń nazw	PL.ZIPPZP.11671/180710-POG
lokalny id	1POG-28SU

wersja id	20260213T122155
początek wersji obiektu	2026-02-13T12:21:55
nazwa	strefa usługowa
oznaczenie	28SU
symbol	SU
obowiązuje od	2024-06-26
obowiązuje do	obecnie
status	w opracowaniu https://inspire.ec.europa.eu/codelist/ProcessStepGeneralValue/elaboration
charakter ustalenia	ogólnie wiążące https://inspire.ec.europa.eu/codelist/RegulationNatureValue/generallyBinding
profil podstawowy	teren usług teren komunikacji teren zieleni urządzonej teren ogrodów działkowych teren infrastruktury technicznej
profil dodatkowy	teren składów i magazynów teren elektrowni słonecznej teren zieleni naturalnej teren lasu teren wód
maksymalna nadziemna intensywność zabudowy	0.8
maksymalny udział powierzchni zabudowy	50%
maksymalna wysokość zabudowy	15.0 m
minimalny udział powierzchni biologicznie czynnej	30%
geometria	
plan	https://www.gov.pl/zagospodarowanieprzestrzenne/app/AktPlanowaniaPrzestrzennego/PL.ZIPPZP.11671/180710-POG/1POG
strefa planistyczna	PL.ZIPPZP.11671_180710-POG_1POG-28SN_20260217T084931
identyfikator	https://www.gov.pl/zagospodarowanieprzestrzenne/app/StrefaPlanistyczna/PL.ZIPPZP.11671/180710-POG/1POG-28SN/20260217T084931
przestrzeń nazw	PL.ZIPPZP.11671/180710-POG

lokalny id	1POG-28SN
wersja id	20260217T084931
początek wersji obiektu	2026-02-17T08:49:31
nazwa	strefa zieleni i rekreacji
oznaczenie	28SN
symbol	SN
obowiązuje od	2024-06-26
obowiązuje do	obecnie
status	w opracowaniu https://inspire.ec.europa.eu/codelist/ProcessStepGeneralValue/elaboration
charakter ustalenia	ogólnie wiążące https://inspire.ec.europa.eu/codelist/RegulationNatureValue/generallyBinding
profil podstawowy	teren zieleni urządzonej teren plaży teren wód teren komunikacji teren ogrodów działkowych teren infrastruktury technicznej
profil dodatkowy	teren usług sportu i rekreacji teren usług kultury i rozrywki teren usług handlu detalicznego teren usług gastronomii teren usług turystyki teren usług nauki teren usług edukacji teren usług zdrowia i pomocy społecznej teren zieleni naturalnej teren lasu
maksymalna nadziemna intensywność zabudowy	0.3
maksymalny udział powierzchni zabudowy	20%
maksymalna wysokość zabudowy	16.0 m
minimalny udział powierzchni biologicznie czynnej	70%
geometria	
plan	https://www.gov.pl/zagospodarowanieprzestrzenne/app/AktPlanowaniaPrzestrzennego/PL.ZIPPZP.11671/180710-POG/1POG

strefa planistyczna	PL.ZIPPZP.11671_180710-POG_1POG-29SJ_20260216T121447
identyfier	https://www.gov.pl/zagospodarowanieprzestrzenne/app/StrefaPlanistyczna/PL.ZIPPZP.11671/180710-POG/1POG-29SJ/20260216T121447
przestrzen nazw	PL.ZIPPZP.11671/180710-POG
lokalny id	1POG-29SJ
wersja id	20260216T121447
poczatek wersji obiektu	2026-02-16T12:14:47
nazwa	strefa wielofunkcyjna z zabudową mieszkaniową jednorodzinną
oznaczenie	29SJ
symbol	SJ
obowiazuje od	2024-06-26
obowiazuje do	obecnie
status	w opracowaniu https://inspire.ec.europa.eu/codelist/ProcessStepGeneralValue/elaboration
charakter ustalenia	ogólnie wiążące https://inspire.ec.europa.eu/codelist/RegulationNatureValue/generallyBinding
profil podstawowy	teren zabudowy mieszkaniowej jednorodzinnej teren usług teren komunikacji teren zieleni urządzonej teren ogrodów działkowych teren infrastruktury technicznej
profil dodatkowy	teren zabudowy letniskowej lub rekreacji indywidualnej teren zieleni naturalnej teren lasu teren wód
maksymalna nadziemna intensywnosc zabudowy	0.6
maksymalny udzial powierzchni zabudowy	40%
maksymalna wysokosc zabudowy	16.0 m
minimalny udzial powierzchni biologicznie czynnej	30%

geometria



plan	https://www.gov.pl/zagospodarowanieprzestrzenne/app/AktPlanowaniaPrzestrzennego/PL.ZIPPZP.11671/180710-POG/1POG
strefa planistyczna	PL.ZIPPZP.11671_180710-POG_1POG-29SZ_20250418T092403
identyfier	https://www.gov.pl/zagospodarowanieprzestrzenne/app/StrefaPlanistyczna/PL.ZIPPZP.11671/180710-POG/1POG-29SZ/20250418T092403
przestrzen nazw	PL.ZIPPZP.11671/180710-POG
lokalny id	1POG-29SZ
wersja id	20250418T092403
początek wersji obiektu	2025-04-18T09:24:03
nazwa	strefa wielofunkcyjna z zabudową zagrodową
oznaczenie	29SZ
symbol	SZ
obowiązuje od	2024-06-26
obowiązuje do	obecnie
status	w opracowaniu https://inspire.ec.europa.eu/codelist/ProcessStepGeneralValue/elaboration
charakter ustalenia	ogólnie wiążące https://inspire.ec.europa.eu/codelist/RegulationNatureValue/generallyBinding
profil podstawowy	teren zabudowy zagrodowej teren produkcji w gospodarstwach rolnych teren akwakultury i obsługi rybactwa teren komunikacji teren zieleni urządzonej teren ogrodów działkowych teren infrastruktury technicznej
profil dodatkowy	teren usług teren zieleni naturalnej teren lasu teren wód
maksymalna nadziemna intensywność zabudowy	0.4
maksymalny udział powierzchni zabudowy	40%
maksymalna wysokość zabudowy	15.0 m
minimalny udział powierzchni biologicznie czynnej	30%
geometria	



plan <https://www.gov.pl/zagospodarowanieprzestrzenne/app/AktPlanowaniaPrzestrzennego/PL.ZIPPZP.11671/180710-POG/1POG>

strefa planistyczna PL.ZIPPZP.11671_180710-POG_1POG-29SU_20250418T092403

identyfier <https://www.gov.pl/zagospodarowanieprzestrzenne/app/StrefaPlanistyczna/PL.ZIPPZP.11671/180710-POG/1POG-29SU/20250418T092403>

przestrzen nazw PL.ZIPPZP.11671/180710-POG

lokalny id 1POG-29SU

wersja id 20250418T092403

poczatek wersji obiektu 2025-04-18T09:24:03

nazwa strefa usługowa

oznaczenie 29SU

symbol SU

obowiazuje od 2024-06-26

obowiazuje do obecnie

status w opracowaniu
<https://inspire.ec.europa.eu/codelist/ProcessStepGeneralValue/elaboration>

charakter ustalenia ogólnie wiążące
<https://inspire.ec.europa.eu/codelist/RegulationNatureValue/generallyBinding>

profil podstawowy teren usług
teren komunikacji
teren zieleni urządzonej
teren ogrodów działkowych
teren infrastruktury technicznej

profil dodatkowy teren składów i magazynów
teren elektrowni słonecznej
teren zieleni naturalnej
teren lasu
teren wód

maksymalna nadziemna intensywnosc zabudowy 0.8

maksymalny udzial powierzchni zabudowy 50%

maksymalna wysokosc zabudowy 15.0 m

minimalny udzial powierzchni

biologicznie czynnej 30%

geometria



plan

<https://www.gov.pl/zagospodarowanieprzestrzenne/app/AktPlanowaniaPrzestrzennego/PL.ZIPPZP.11671/180710-POG/1POG>

strefa planistyczna

PL.ZIPPZP.11671_180710-POG_1POG-29SN_20250506T114141

identyfier

<https://www.gov.pl/zagospodarowanieprzestrzenne/app/StrefaPlanistyczna/PL.ZIPPZP.11671/180710-POG/1POG-29SN/20250506T114141>

przestrzen nazw

PL.ZIPPZP.11671/180710-POG

lokalny id

1POG-29SN

wersja id

20250506T114141

początek wersji obiektu

2025-05-06T11:41:41

nazwa

strefa zieleni i rekreacji

oznaczenie

29SN

symbol

SN

obowiązuje od

2024-06-26

obowiązuje do

obecnie

status

w opracowaniu
<https://inspire.ec.europa.eu/codelist/ProcessStepGeneralValue/elaboration>

charakter ustalenia

ogólnie wiążące
<https://inspire.ec.europa.eu/codelist/RegulationNatureValue/generallyBinding>

profil podstawowy

teren zieleni urządzonej
teren plaży
teren wód
teren komunikacji
teren ogrodów działkowych
teren infrastruktury technicznej

profil dodatkowy

teren usług sportu i rekreacji
teren usług kultury i rozrywki
teren usług handlu detalicznego
teren usług gastronomii
teren usług turystyki
teren usług nauki
teren usług edukacji
teren usług zdrowia i pomocy społecznej
teren zieleni naturalnej
teren lasu

maksymalna nadziemna intensywnosc zabudowy	0.6
maksymalny udzial powierzchni zabudowy	30%
maksymalna wysokosc zabudowy	10.0 m
minimalny udzial powierzchni biologicznie czynnej	50%

geometria



plan <https://www.gov.pl/zagospodarowanieprzestrzenne/app/AktPlanowaniaPrzestrzennego/PL.ZIPPZP.11671/180710-POG/1POG>

strefa planistyczna PL.ZIPPZP.11671_180710-POG_1POG-30SJ_20250418T092403

identfier <https://www.gov.pl/zagospodarowanieprzestrzenne/app/StrefaPlanistyczna/PL.ZIPPZP.11671/180710-POG/1POG-30SJ/20250418T092403>

przestrzen nazw PL.ZIPPZP.11671/180710-POG

lokalny id 1POG-30SJ

wersja id 20250418T092403

poczatek wersji obiektu 2025-04-18T09:24:03

nazwa strefa wielofunkcyjna z zabudową mieszkaniową jednorodzinną

oznaczenie 30SJ

symbol SJ

obowiazuje od 2024-06-26


obowiazuje do obecnie

status w opracowaniu
<https://inspire.ec.europa.eu/codelist/ProcessStepGeneralValue/elaboration>

charakter ustalenia ogólnie wiążące
<https://inspire.ec.europa.eu/codelist/RegulationNatureValue/generallyBinding>


profil podstawowy teren zabudowy mieszkaniowej jednorodzinnej
teren usług
teren komunikacji
teren zieleni urządzonej
teren ogrodów działkowych
teren infrastruktury technicznej

profil dodatkowy teren zabudowy letniskowej lub rekreacji indywidualnej
teren zieleni naturalnej

	teren lasu teren wód
maksymalna nadziemna intensywnosc zabudowy	0.6
maksymalny udzial powierzchni zabudowy	40%
maksymalna wysokosc zabudowy	16.0 m
minimalny udzial powierzchni biologicznie czynnej	30%
geometria	
plan	https://www.gov.pl/zagospodarowanieprzestrzenne/app/AktPlanowaniaPrzestrzennego/PL.ZIPPZP.11671/180710-POG/1POG
strefa planistyczna	PL.ZIPPZP.11671_180710-POG_1POG-30SU_20260213T122141
identfier	https://www.gov.pl/zagospodarowanieprzestrzenne/app/StrefaPlanistyczna/PL.ZIPPZP.11671/180710-POG/1POG-30SU/20260213T122141
przestrzen nazw	PL.ZIPPZP.11671/180710-POG
lokalny id	1POG-30SU
wersja id	20260213T122141
poczatek wersji obiektu	2026-02-13T12:21:41
nazwa	strefa usługowa
oznaczenie	30SU
symbol	SU
obowiazuje od	2024-06-26
obowiazuje do	obecnie
status	w opracowaniu https://inspire.ec.europa.eu/codelist/ProcessStepGeneralValue/elaboration
charakter ustalenia	ogólnie wiążące https://inspire.ec.europa.eu/codelist/RegulationNatureValue/generallyBinding
profil podstawowy	teren usług teren komunikacji teren zieleni urządzonej teren ogrodów działkowych teren infrastruktury technicznej
profil dodatkowy	teren składów i magazynów

	teren elektrowni słonecznej teren zieleni naturalnej teren lasu teren wód
maksymalna nadziemna intensywnosc zabudowy	0.8
maksymalny udzial powierzchni zabudowy	50%
maksymalna wysokosc zabudowy	15.0 m
minimalny udzial powierzchni biologicznie czynnej	30%
geometria	
plan	https://www.gov.pl/zagospodarowanieprzestrzenne/app/AktPlanowaniaPrzestrzennego/PL.ZIPPZP.11671/180710-POG/1POG
strefa planistyczna	PL.ZIPPZP.11671_180710-POG_1POG-30SZ_20250418T092403
identfier	https://www.gov.pl/zagospodarowanieprzestrzenne/app/StrefaPlanistyczna/PL.ZIPPZP.11671/180710-POG/1POG-30SZ/20250418T092403
przestrzen nazw	PL.ZIPPZP.11671/180710-POG
lokalny id	1POG-30SZ
wersja id	20250418T092403
poczatek wersji obiektu	2025-04-18T09:24:03
nazwa	strefa wielofunkcyjna z zabudową zagrodową
oznaczenie	30SZ
symbol	SZ
obowiazuje od	2024-06-26
obowiazuje do	obecnie
status	w opracowaniu https://inspire.ec.europa.eu/codelist/ProcessStepGeneralValue/elaboration
charakter ustalenia	ogólnie wiążące https://inspire.ec.europa.eu/codelist/RegulationNatureValue/generallyBinding
profil podstawowy	teren zabudowy zagrodowej teren produkcji w gospodarstwach rolnych teren akwakultury i obsługi rybactwa teren komunikacji teren zieleni urządzonej

	teren ogrodów działkowych teren infrastruktury technicznej
profil dodatkowy	teren usług teren zieleni naturalnej teren lasu teren wód
maksymalna nadziemna intensywnosc zabudowy	0.4
maksymalny udzial powierzchni zabudowy	40%
maksymalna wysokosc zabudowy	15.0 m
minimalny udzial powierzchni biologicznie czynnej	30%
geometria	
plan	https://www.gov.pl/zagospodarowanieprzestrzenne/app/AktPlanowaniaPrzestrzennego/PL.ZIPPZP.11671/180710-POG/1POG
strefa planistyczna	PL.ZIPPZP.11671_180710-POG_1POG-30SN_20250428T103255
identfier	https://www.gov.pl/zagospodarowanieprzestrzenne/app/StrefaPlanistyczna/PL.ZIPPZP.11671/180710-POG/1POG-30SN/20250428T103255
przestrzen nazw	PL.ZIPPZP.11671/180710-POG
lokalny id	1POG-30SN
wersja id	20250428T103255
poczatek wersji obiektu	2025-04-28T10:32:55
nazwa	strefa zieleni i rekreacji
oznaczenie	30SN
symbol	SN
obowiazuje od	2024-06-26
obowiazuje do	obecnie
status	w opracowaniu https://inspire.ec.europa.eu/codelist/ProcessStepGeneralValue/elaboration
charakter ustalenia	ogólnie wiążące https://inspire.ec.europa.eu/codelist/RegulationNatureValue/generallyBinding
profil podstawowy	teren zieleni urządzonej teren plaży

	<p>teren wód</p> <p>teren komunikacji</p> <p>teren ogrodów działkowych</p> <p>teren infrastruktury technicznej</p>
profil dodatkowy	<p>teren usług sportu i rekreacji</p> <p>teren usług kultury i rozrywki</p> <p>teren usług handlu detalicznego</p> <p>teren usług gastronomii</p> <p>teren usług turystyki</p> <p>teren usług nauki</p> <p>teren usług edukacji</p> <p>teren usług zdrowia i pomocy społecznej</p> <p>teren zieleni naturalnej</p> <p>teren lasu</p>
maksymalna nadziemna intensywnosc zabudowy	0.6
maksymalny udzial powierzchni zabudowy	30%
maksymalna wysokosc zabudowy	10.0 m
minimalny udzial powierzchni biologicznie czynnej	50%
geometria	
plan	https://www.gov.pl/zagospodarowanieprzestrzenne/app/AktPlanowaniaPrzestrzennego/PL.ZIPPZP.11671/180710-POG/1POG
strefa planistyczna	PL.ZIPPZP.11671_180710-POG_1POG-31SJ_20260212T112044
identyfier	https://www.gov.pl/zagospodarowanieprzestrzenne/app/StrefaPlanistyczna/PL.ZIPPZP.11671/180710-POG/1POG-31SJ/20260212T112044
przestrzen nazw	PL.ZIPPZP.11671/180710-POG
lokalny id	1POG-31SJ
wersja id	20260212T112044
poczatek wersji obiektu	2026-02-12T11:20:44
nazwa	strefa wielofunkcyjna z zabudową mieszkaniową jednorodzinną
oznaczenie	31SJ
symbol	SJ
obowiazuje od	2024-06-26
obowiazuje do	obecnie
status	w opracowaniu

<https://inspire.ec.europa.eu/codelist/ProcessStepGeneralValue/elaboration>

charakter ustalenia

ogólnie wiążące
<https://inspire.ec.europa.eu/codelist/RegulationNatureValue/generallyBinding>

profil podstawowy

teren zabudowy mieszkaniowej jednorodzinnej
teren usług
teren komunikacji
teren zieleni urządzonej
teren ogrodów działkowych
teren infrastruktury technicznej

profil dodatkowy

teren zabudowy letniskowej lub rekreacji indywidualnej
teren zieleni naturalnej
teren lasu
teren wód

maksymalna nadziemna intensywnosc zabudowy

0.6

maksymalny udzial powierzchni zabudowy

40%

maksymalna wysokosc zabudowy

16.0 m

minimalny udzial powierzchni biologicznie czynnej

30%

geometria



plan

<https://www.gov.pl/zagospodarowanieprzestrzenne/app/AktPlanowaniaPrzestrzennego/PL.ZIPPZP.11671/180710-POG/1POG>

strefa planistyczna

PL.ZIPPZP.11671_180710-POG_1POG-31SU_20250418T092403

identfier

<https://www.gov.pl/zagospodarowanieprzestrzenne/app/StrefaPlanistyczna/PL.ZIPPZP.11671/180710-POG/1POG-31SU/20250418T092403>

przestrzen nazw

PL.ZIPPZP.11671/180710-POG

lokalny id

1POG-31SU

wersja id

20250418T092403

początek wersji obiektu

2025-04-18T09:24:03

nazwa

strefa usługowa

oznaczenie

31SU

symbol

SU

obowiązuje od


2024-06-26

obowiązuje do

obecnie

status	w opracowaniu https://inspire.ec.europa.eu/codelist/ProcessStepGeneralValue/elaboration
charakter ustalenia	ogólnie wiążące https://inspire.ec.europa.eu/codelist/RegulationNatureValue/generallyBinding
profil podstawowy	teren usług teren komunikacji teren zieleni urządzonej teren ogrodów działkowych teren infrastruktury technicznej
profil dodatkowy	teren zieleni naturalnej teren lasu teren wód
maksymalna nadziemna intensywnosc zabudowy	0.8
maksymalny udzial powierzchni zabudowy	50%
maksymalna wysokosc zabudowy	15.0 m
minimalny udzial powierzchni biologicznie czynnej	30%
geometria	
plan	https://www.gov.pl/zagospodarowanieprzestrzenne/app/AktPlanowaniaPrzestrzennego/PL.ZIPPZP.11671/180710-POG/1POG
strefa planistyczna	PL.ZIPPZP.11671_180710-POG_1POG-31SZ_20250418T092403
identfier	https://www.gov.pl/zagospodarowanieprzestrzenne/app/StrefaPlanistyczna/PL.ZIPPZP.11671/180710-POG/1POG-31SZ/20250418T092403
przestrzen nazw	PL.ZIPPZP.11671/180710-POG
lokalny id	1POG-31SZ
wersja id	20250418T092403
początek wersji obiektu	2025-04-18T09:24:03
nazwa	strefa wielofunkcyjna z zabudową zagrodową
oznaczenie	31SZ
symbol	SZ
obowiązuje od	2024-06-26
obowiązuje do	obecnie

status	w opracowaniu https://inspire.ec.europa.eu/codelist/ProcessStepGeneralValue/elaboration
charakter ustalenia	ogólnie wiążące https://inspire.ec.europa.eu/codelist/RegulationNatureValue/generallyBinding
profil podstawowy	teren zabudowy zagrodowej teren produkcji w gospodarstwach rolnych teren akwakultury i obsługi rybactwa teren komunikacji teren zieleni urządzonej teren ogrodów działkowych teren infrastruktury technicznej
profil dodatkowy	teren usług teren zieleni naturalnej teren lasu teren wód
maksymalna nadziemna intensywnosc zabudowy	0.4
maksymalny udzial powierzchni zabudowy	40%
maksymalna wysokosc zabudowy	15.0 m
minimalny udzial powierzchni biologicznie czynnej	30%
geometria	
plan	https://www.gov.pl/zagospodarowanieprzestrzenne/app/AktPlanowaniaPrzestrzennego/PL.ZIPPZP.11671/180710-POG/1POG
strefa planistyczna	PL.ZIPPZP.11671_180710-POG_1POG-31SN_20250428T103548
identfier	https://www.gov.pl/zagospodarowanieprzestrzenne/app/StrefaPlanistyczna/PL.ZIPPZP.11671/180710-POG/1POG-31SN/20250428T103548
przestrzen nazw	PL.ZIPPZP.11671/180710-POG
lokalny id	1POG-31SN
wersja id	20250428T103548
początek wersji obiektu	2025-04-28T10:35:48
nazwa	strefa zieleni i rekreacji
oznaczenie	31SN
symbol	SN

obowiązuje od	2024-06-26
obowiązuje do	obecnie
status	w opracowaniu https://inspire.ec.europa.eu/codelist/ProcessStepGeneralValue/elaboration
charakter ustalenia	ogólnie wiążące https://inspire.ec.europa.eu/codelist/RegulationNatureValue/generallyBinding
profil podstawowy	teren zieleni urządzonej teren plaży teren wód teren komunikacji teren ogrodów działkowych teren infrastruktury technicznej
profil dodatkowy	teren usług sportu i rekreacji teren usług kultury i rozrywki teren usług handlu detalicznego teren usług gastronomii teren usług turystyki teren usług nauki teren usług edukacji teren usług zdrowia i pomocy społecznej teren zieleni naturalnej teren lasu
maksymalna nadziemna intensywnosc zabudowy	0.6
maksymalny udzial powierzchni zabudowy	30%
maksymalna wysokosc zabudowy	10.0 m
minimalny udzial powierzchni biologicznie czynnej	50%
geometria	
plan	https://www.gov.pl/zagospodarowanieprzestrzenne/app/AktPlanowaniaPrzestrzennego/PL.ZIPPZP.11671/180710-POG/1POG
strefa planistyczna	PL.ZIPPZP.11671_180710-POG_1POG-32SU_20250429T083207
identyfier	https://www.gov.pl/zagospodarowanieprzestrzenne/app/StrefaPlanistyczna/PL.ZIPPZP.11671/180710-POG/1POG-32SU/20250429T083207
przestrzen nazw	PL.ZIPPZP.11671/180710-POG
lokalny id	1POG-32SU

wersja id	20250429T083207
początek wersji obiektu	2025-04-29T08:32:07
nazwa	strefa usługowa
oznaczenie	32SU
symbol	SU
obowiązuje od	2024-06-26
obowiązuje do	obecnie
status	w opracowaniu https://inspire.ec.europa.eu/codelist/ProcessStepGeneralValue/elaboration
charakter ustalenia	ogólnie wiążące https://inspire.ec.europa.eu/codelist/RegulationNatureValue/generallyBinding
profil podstawowy	teren usług teren komunikacji teren zieleni urządzonej teren ogrodów działkowych teren infrastruktury technicznej
profil dodatkowy	teren składów i magazynów teren elektrowni słonecznej teren zieleni naturalnej teren lasu teren wód
maksymalna nadziemna intensywność zabudowy	0.8
maksymalny udział powierzchni zabudowy	50%
maksymalna wysokość zabudowy	15.0 m
minimalny udział powierzchni biologicznie czynnej	30%
geometria	
plan	https://www.gov.pl/zagospodarowanieprzestrzenne/app/AktPlanowaniaPrzestrzennego/PL.ZIPPZP.11671/180710-POG/1POG
strefa planistyczna	PL.ZIPPZP.11671_180710-POG_1POG-32SJ_20250418T092403
identyfikator	https://www.gov.pl/zagospodarowanieprzestrzenne/app/StrefaPlanistyczna/PL.ZIPPZP.11671/180710-POG/1POG-32SJ/20250418T092403
przestrzeń nazw	PL.ZIPPZP.11671/180710-POG

lokalny id	1POG-32SJ
wersja id	20250418T092403
początek wersji obiektu	2025-04-18T09:24:03
nazwa	strefa wielofunkcyjna z zabudową mieszkaniową jednorodzinną
oznaczenie	32SJ
symbol	SJ
obowiązuje od	2024-06-26
obowiązuje do	obecnie
status	w opracowaniu https://inspire.ec.europa.eu/codelist/ProcessStepGeneralValue/elaboration
charakter ustalenia	ogólnie wiążące https://inspire.ec.europa.eu/codelist/RegulationNatureValue/generallyBinding
profil podstawowy	teren zabudowy mieszkaniowej jednorodzinnej teren usług teren komunikacji teren zieleni urządzonej teren ogrodów działkowych teren infrastruktury technicznej
profil dodatkowy	teren zabudowy letniskowej lub rekreacji indywidualnej teren zieleni naturalnej teren lasu teren wód
maksymalna nadziemna intensywność zabudowy	0.8
maksymalny udział powierzchni zabudowy	50%
maksymalna wysokość zabudowy	12.0 m
minimalny udział powierzchni biologicznie czynnej	30%
geometria	
plan	https://www.gov.pl/zagospodarowanieprzestrzenne/app/AktPlanowaniaPrzestrzennego/PL.ZIPPZP.11671/180710-POG/1POG
strefa planistyczna	PL.ZIPPZP.11671_180710-POG_1POG-32SZ_20250418T092403
identyfikator	https://www.gov.pl/zagospodarowanieprzestrzenne/app/StrefaPlanistyczna/PL.ZIPPZP.11671/180710-POG/1POG-32SZ/20250418T092403

przestrzen nazw	PL.ZIPPZP.11671/180710-POG
lokalny id	1POG-32SZ
wersja id	20250418T092403
poczatek wersji obiektu	2025-04-18T09:24:03
nazwa	strefa wielofunkcyjna z zabudową zagrodową
oznaczenie	32SZ
symbol	SZ
obowiazuje od	2024-06-26
obowiazuje do	obecnie
status	w opracowaniu https://inspire.ec.europa.eu/codelist/ProcessStepGeneralValue/elaboration
charakter ustalenia	ogólnie wiążące https://inspire.ec.europa.eu/codelist/RegulationNatureValue/generallyBinding
profil podstawowy	teren zabudowy zagrodowej teren produkcji w gospodarstwach rolnych teren akwakultury i obsługi rybactwa teren komunikacji teren zieleni urządzonej teren ogrodów działkowych teren infrastruktury technicznej
profil dodatkowy	teren usług teren zieleni naturalnej teren lasu teren wód
maksymalna nadziemna intensywnosc zabudowy	0.4
maksymalny udzial powierzchni zabudowy	40%
maksymalna wysokosc zabudowy	15.0 m
minimalny udzial powierzchni biologicznie czynnej	30%
geometria	
plan	https://www.gov.pl/zagospodarowanieprzestrzenne/app/AktPlanowaniaPrzestrzennego/PL.ZIPPZP.11671/180710-POG/1POG
strefa planistyczna	PL.ZIPPZP.11671_180710-POG_1POG-32SN_20260211T111309
identyfier	https://www.gov.pl/zagospodarowanieprzestrzenne/app

/StrefaPlanistyczna/PL.ZIPPZP.11671/180710-POG/1POG-32SN
/20260211T111309

przestrzen nazw PL.ZIPPZP.11671/180710-POG

lokalny id 1POG-32SN

wersja id 20260211T111309

początek wersji obiektu 2026-02-11T11:13:09

nazwa strefa zieleni i rekreacji

oznaczenie 32SN

symbol SN

obowiązuje od 2024-06-26

obowiązuje do obecnie

status w opracowaniu
<https://inspire.ec.europa.eu/codelist/ProcessStepGeneralValue/elaboration>

charakter ustalenia ogólnie wiążące
<https://inspire.ec.europa.eu/codelist/RegulationNatureValue/generallyBinding>

profil podstawowy teren zieleni urządzonej
teren plaży
teren wód
teren komunikacji
teren ogrodów działkowych
teren infrastruktury technicznej

profil dodatkowy teren usług sportu i rekreacji
teren usług kultury i rozrywki
teren usług handlu detalicznego
teren usług gastronomii
teren usług turystyki
teren usług nauki
teren usług edukacji
teren usług zdrowia i pomocy społecznej
teren zieleni naturalnej
teren lasu

maksymalna nadziemna intensywność zabudowy 0.3

maksymalny udział powierzchni zabudowy 20%

maksymalna wysokość zabudowy 10.0 m

minimalny udział powierzchni biologicznie czynnej 70%

geometria



plan <https://www.gov.pl/zagospodarowanieprzestrzenne/app/AktPlanowaniaPrzestrzennego/PL.ZIPPZP.11671/180710-POG/1POG>

strefa planistyczna PL.ZIPPZP.11671_180710-POG_1POG-33SZ_20260213T123315

identyfier <https://www.gov.pl/zagospodarowanieprzestrzenne/app/StrefaPlanistyczna/PL.ZIPPZP.11671/180710-POG/1POG-33SZ/20260213T123315>

przestrzen nazw PL.ZIPPZP.11671/180710-POG

lokalny id 1POG-33SZ

wersja id 20260213T123315

poczatek wersji obiektu 2026-02-13T12:33:15

nazwa strefa wielofunkcyjna z zabudową zagrodową

oznaczenie 33SZ

symbol SZ

obowiazuje od 2024-06-26

obowiazuje do obecnie

status w opracowaniu
<https://inspire.ec.europa.eu/codelist/ProcessStepGeneralValue/elaboration>

charakter ustalenia ogólnie wiążące
<https://inspire.ec.europa.eu/codelist/RegulationNatureValue/generallyBinding>

profil podstawowy teren zabudowy zagrodowej
teren produkcji w gospodarstwach rolnych
teren akwakultury i obsługi rybactwa
teren komunikacji
teren zieleni urządzonej
teren ogrodów działkowych
teren infrastruktury technicznej

profil dodatkowy teren usług
teren zieleni naturalnej
teren lasu
teren wód

maksymalna nadziemna intensywnosc zabudowy 0.3

maksymalny udzial powierzchni zabudowy 30%

maksymalna wysokosc zabudowy 15.0 m

minimalny udział powierzchni biologicznie czynnej 50%

geometria



plan <https://www.gov.pl/zagospodarowanieprzestrzenne/app/AktPlanowaniaPrzestrzennego/PL.ZIPPZP.11671/180710-POG/1POG>

strefa planistyczna PL.ZIPPZP.11671_180710-POG_1POG-33SJ_20250418T092403

identyfier <https://www.gov.pl/zagospodarowanieprzestrzenne/app/StrefaPlanistyczna/PL.ZIPPZP.11671/180710-POG/1POG-33SJ/20250418T092403>

przestrzen nazw PL.ZIPPZP.11671/180710-POG

lokalny id 1POG-33SJ

wersja id 20250418T092403

początek wersji obiektu 2025-04-18T09:24:03

nazwa strefa wielofunkcyjna z zabudową mieszkaniową jednorodzinną

oznaczenie 33SJ

symbol SJ

obowiązuje od 2024-06-26

obowiązuje do obecnie

status w opracowaniu
<https://inspire.ec.europa.eu/codelist/ProcessStepGeneralValue/elaboration>

charakter ustalenia ogólnie wiążące
<https://inspire.ec.europa.eu/codelist/RegulationNatureValue/generallyBinding>

profil podstawowy teren zabudowy mieszkaniowej jednorodzinnej
teren usług
teren komunikacji
teren zieleni urządzonej
teren ogrodów działkowych
teren infrastruktury technicznej

profil dodatkowy teren zabudowy letniskowej lub rekreacji indywidualnej
teren zieleni naturalnej
teren lasu
teren wód

maksymalna nadziemna intensywność zabudowy 0.6

maksymalny udział powierzchni zabudowy 40%

maksymalna wysokosc zabudowy 12.0 m

minimalny udzial powierzchni biologicznie czynnej 30%

geometria



plan <https://www.gov.pl/zagospodarowanieprzestrzenne/app/AktPlanowaniaPrzestrzennego/PL.ZIPPZP.11671/180710-POG/1POG>

strefa planistyczna PL.ZIPPZP.11671_180710-POG_1POG-33SN_20260211T114144

identfier <https://www.gov.pl/zagospodarowanieprzestrzenne/app/StrefaPlanistyczna/PL.ZIPPZP.11671/180710-POG/1POG-33SN/20260211T114144>

przestrzen nazw PL.ZIPPZP.11671/180710-POG

lokalny id 1POG-33SN

wersja id 20260211T114144

poczatek wersji obiektu 2026-02-11T11:41:44

nazwa strefa zieleni i rekreacji

oznaczenie 33SN

symbol SN

obowiazuje od 2024-06-26


obowiazuje do obecnie

status w opracowaniu
<https://inspire.ec.europa.eu/codelist/ProcessStepGeneralValue/elaboration>


charakter ustalenia ogólnie wiążące
<https://inspire.ec.europa.eu/codelist/RegulationNatureValue/generallyBinding>

profil podstawowy teren zieleni urządzonej
teren plaży
teren wód
teren komunikacji
teren ogrodów działkowych
teren infrastruktury technicznej

profil dodatkowy teren usług sportu i rekreacji
teren usług kultury i rozrywki
teren usług handlu detalicznego
teren usług gastronomii
teren usług turystyki
teren usług nauki
teren usług edukacji
teren usług zdrowia i pomocy społecznej

	teren zieleni naturalnej teren lasu
maksymalna nadziemna intensywnosc zabudowy	0.3
maksymalny udzial powierzchni zabudowy	30%
maksymalna wysokosc zabudowy	10.0 m
minimalny udzial powierzchni biologicznie czynnej	60%
geometria	
plan	https://www.gov.pl/zagospodarowanieprzestrzenne/app/AktPlanowaniaPrzestrzennego/PL.ZIPPZP.11671/180710-POG/1POG
strefa planistyczna	PL.ZIPPZP.11671_180710-POG_1POG-34SJ_20260212T112946
identfier	https://www.gov.pl/zagospodarowanieprzestrzenne/app/StrefaPlanistyczna/PL.ZIPPZP.11671/180710-POG/1POG-34SJ/20260212T112946
przestrzen nazw	PL.ZIPPZP.11671/180710-POG
lokalny id	1POG-34SJ
wersja id	20260212T112946
poczatek wersji obiektu	2026-02-12T11:29:46
nazwa	strefa wielofunkcyjna z zabudową mieszkaniową jednorodzinną
oznaczenie	34SJ
symbol	SJ
obowiazuje od	2024-06-26
obowiazuje do	obecnie
status	w opracowaniu https://inspire.ec.europa.eu/codelist/ProcessStepGeneralValue/elaboration
charakter ustalenia	ogólnie wiążące https://inspire.ec.europa.eu/codelist/RegulationNatureValue/generallyBinding
profil podstawowy	teren zabudowy mieszkaniowej jednorodzinnej teren usług teren komunikacji teren zieleni urządzonej teren ogrodów działkowych teren infrastruktury technicznej

profil dodatkowy	teren zabudowy letniskowej lub rekreacji indywidualnej teren zieleni naturalnej teren lasu teren wód
maksymalna nadziemna intensywnosc zabudowy	0.6
maksymalny udzial powierzchni zabudowy	40%
maksymalna wysokosc zabudowy	12.0 m
minimalny udzial powierzchni biologicznie czynnej	30%
geometria	
plan	https://www.gov.pl/zagospodarowanieprzestrzenne/app/AktPlanowaniaPrzestrzennego/PL.ZIPPZP.11671/180710-POG/1POG
strefa planistyczna	PL.ZIPPZP.11671_180710-POG_1POG-34SZ_20250418T092403
identfier	https://www.gov.pl/zagospodarowanieprzestrzenne/app/StrefaPlanistyczna/PL.ZIPPZP.11671/180710-POG/1POG-34SZ/20250418T092403
przestrzen nazw	PL.ZIPPZP.11671/180710-POG
lokalny id	1POG-34SZ
wersja id	20250418T092403
poczatek wersji obiektu	2025-04-18T09:24:03
nazwa	strefa wielofunkcyjna z zabudową zagrodową
oznaczenie	34SZ
symbol	SZ
obowiazuje od	2024-06-26
obowiazuje do	obecnie
status	w opracowaniu https://inspire.ec.europa.eu/codelist/ProcessStepGeneralValue/elaboration
charakter ustalenia	ogólnie wiążące https://inspire.ec.europa.eu/codelist/RegulationNatureValue/generallyBinding
profil podstawowy	teren zabudowy zagrodowej teren produkcji w gospodarstwach rolnych teren akwakultury i obsługi rybactwa teren komunikacji teren zieleni urządzonej

	teren ogrodów działkowych teren infrastruktury technicznej
profil dodatkowy	teren usług teren zieleni naturalnej teren lasu teren wód
maksymalna nadziemna intensywnosc zabudowy	0.4
maksymalny udzial powierzchni zabudowy	40%
maksymalna wysokosc zabudowy	15.0 m
minimalny udzial powierzchni biologicznie czynnej	30%
geometria	
plan	https://www.gov.pl/zagospodarowanieprzestrzenne/app/AktPlanowaniaPrzestrzennego/PL.ZIPPZP.11671/180710-POG/1POG
strefa planistyczna	PL.ZIPPZP.11671_180710-POG_1POG-34SN_20260211T120324
identfier	https://www.gov.pl/zagospodarowanieprzestrzenne/app/StrefaPlanistyczna/PL.ZIPPZP.11671/180710-POG/1POG-34SN/20260211T120324
przestrzen nazw	PL.ZIPPZP.11671/180710-POG
lokalny id	1POG-34SN
wersja id	20260211T120324
poczatek wersji obiektu	2026-02-11T12:03:24
nazwa	strefa zieleni i rekreacji
oznaczenie	34SN
symbol	SN
obowiazuje od	2024-06-26
obowiazuje do	obecnie
status	w opracowaniu https://inspire.ec.europa.eu/codelist/ProcessStepGeneralValue/elaboration
charakter ustalenia	ogólnie wiążące https://inspire.ec.europa.eu/codelist/RegulationNatureValue/generallyBinding
profil podstawowy	teren zieleni urządzonej teren plaży

	<p>teren wód teren komunikacji teren ogrodów działkowych teren infrastruktury technicznej</p>
profil dodatkowy	<p>teren usług sportu i rekreacji teren usług kultury i rozrywki teren usług handlu detalicznego teren usług gastronomii teren usług turystyki teren usług nauki teren usług edukacji teren usług zdrowia i pomocy społecznej teren zieleni naturalnej teren lasu</p>
maksymalna nadziemna intensywnosc zabudowy	0.3
maksymalny udzial powierzchni zabudowy	30%
maksymalna wysokosc zabudowy	10.0 m
minimalny udzial powierzchni biologicznie czynnej	60%
geometria	
plan	https://www.gov.pl/zagospodarowanieprzestrzenne/app/AktPlanowaniaPrzestrzennego/PL.ZIPPZP.11671/180710-POG/1POG
strefa planistyczna	PL.ZIPPZP.11671_180710-POG_1POG-34SU_20260212T085916
identyfier	https://www.gov.pl/zagospodarowanieprzestrzenne/app/StrefaPlanistyczna/PL.ZIPPZP.11671/180710-POG/1POG-34SU/20260212T085916
przestrzen nazw	PL.ZIPPZP.11671/180710-POG
lokalny id	1POG-34SU
wersja id	20260212T085916
poczatek wersji obiektu	2026-02-12T08:59:16
nazwa	strefa usługowa
oznaczenie	34SU
symbol	SU
obowiazuje od	2024-06-26
obowiazuje do	obecnie
status	w opracowaniu

<https://inspire.ec.europa.eu/codelist/ProcessStepGeneralValue/elaboration>

charakter ustalenia

ogólnie wiążące
<https://inspire.ec.europa.eu/codelist/RegulationNatureValue/generallyBinding>

profil podstawowy

teren usług
teren komunikacji
teren zieleni urządzonej
teren ogrodów działkowych
teren infrastruktury technicznej

profil dodatkowy

teren elektrowni słonecznej
teren zieleni naturalnej
teren lasu
teren wód

maksymalna nadziemna intensywnosc zabudowy

0.5

maksymalny udzial powierzchni zabudowy

30%

maksymalna wysokosc zabudowy

15.0 m

minimalny udzial powierzchni biologicznie czynnej

40%

geometria



plan

<https://www.gov.pl/zagospodarowanieprzestrzenne/app/AktPlanowaniaPrzestrzennego/PL.ZIPPZP.11671/180710-POG/1POG>

strefa planistyczna

PL.ZIPPZP.11671_180710-POG_1POG-35SJ_20250418T092403

identyfier

<https://www.gov.pl/zagospodarowanieprzestrzenne/app/StrefaPlanistyczna/PL.ZIPPZP.11671/180710-POG/1POG-35SJ/20250418T092403>

przestrzen nazw

PL.ZIPPZP.11671/180710-POG

lokalny id

1POG-35SJ

wersja id

20250418T092403

poczatek wersji obiektu

2025-04-18T09:24:03

nazwa

strefa wielofunkcyjna z zabudową mieszkaniową jednorodzinną

oznaczenie

35SJ

symbol


SJ


obowiazuje od

2024-06-26


obowiazuje do

obecnie

status	w opracowaniu https://inspire.ec.europa.eu/codelist/ProcessStepGeneralValue/elaboration
charakter ustalenia	ogólnie wiążące https://inspire.ec.europa.eu/codelist/RegulationNatureValue/generallyBinding
profil podstawowy	teren zabudowy mieszkaniowej jednorodzinnej teren usług teren komunikacji teren zieleni urządzonej teren ogrodów działkowych teren infrastruktury technicznej
profil dodatkowy	teren zabudowy letniskowej lub rekreacji indywidualnej teren zieleni naturalnej teren lasu teren wód
maksymalna nadziemna intensywnosc zabudowy	0.6
maksymalny udzial powierzchni zabudowy	40%
maksymalna wysokosc zabudowy	12.0 m
minimalny udzial powierzchni biologicznie czynnej	30%
geometria	
plan	https://www.gov.pl/zagospodarowanieprzestrzenne/app/AktPlanowaniaPrzestrzennego/PL.ZIPPZP.11671/180710-POG/1POG
strefa planistyczna	PL.ZIPPZP.11671_180710-POG_1POG-35SZ_20250424T103248
identfier	https://www.gov.pl/zagospodarowanieprzestrzenne/app/StrefaPlanistyczna/PL.ZIPPZP.11671/180710-POG/1POG-35SZ/20250424T103248
przestrzen nazw	PL.ZIPPZP.11671/180710-POG
lokalny id	1POG-35SZ
wersja id	20250424T103248
początek wersji obiektu	2025-04-24T10:32:48
nazwa	strefa wielofunkcyjna z zabudową zagrodową
oznaczenie	35SZ
symbol	SZ
obowiązuje od	2024-06-26

obowiązuje do	obecnie
status	w opracowaniu https://inspire.ec.europa.eu/codelist/ProcessStepGeneralValue/elaboration
charakter ustalenia	ogólnie wiążące https://inspire.ec.europa.eu/codelist/RegulationNatureValue/generallyBinding
profil podstawowy	teren zabudowy zagrodowej teren produkcji w gospodarstwach rolnych teren akwakultury i obsługi rybactwa teren komunikacji teren zieleni urządzonej teren ogrodów działkowych teren infrastruktury technicznej
profil dodatkowy	teren zieleni naturalnej teren lasu teren wód
maksymalna nadziemna intensywnosc zabudowy	0.4
maksymalny udzial powierzchni zabudowy	40%
maksymalna wysokosc zabudowy	15.0 m
minimalny udzial powierzchni biologicznie czynnej	30%
geometria	
plan	https://www.gov.pl/zagospodarowanieprzestrzenne/app/AktPlanowaniaPrzestrzennego/PL.ZIPPZP.11671/180710-POG/1POG
strefa planistyczna	PL.ZIPPZP.11671_180710-POG_1POG-35SU_20260212T101911
identyfier	https://www.gov.pl/zagospodarowanieprzestrzenne/app/StrefaPlanistyczna/PL.ZIPPZP.11671/180710-POG/1POG-35SU/20260212T101911
przestrzen nazw	PL.ZIPPZP.11671/180710-POG
lokalny id	1POG-35SU
wersja id	20260212T101911
poczatek wersji obiektu	2026-02-12T10:19:11
nazwa	strefa usługowa
oznaczenie	35SU
symbol	SU

obowiązuje od	2024-06-26
obowiązuje do	obecnie
status	w opracowaniu https://inspire.ec.europa.eu/codelist/ProcessStepGeneralValue/elaboration
charakter ustalenia	ogólnie wiążące https://inspire.ec.europa.eu/codelist/RegulationNatureValue/generallyBinding
profil podstawowy	teren usług teren komunikacji teren zieleni urządzonej teren ogrodów działkowych teren infrastruktury technicznej
profil dodatkowy	teren elektrowni słonecznej teren zieleni naturalnej teren lasu teren wód
maksymalna nadziemna intensywnosc zabudowy	0.5
maksymalny udzial powierzchni zabudowy	30%
maksymalna wysokosc zabudowy	15.0 m
minimalny udzial powierzchni biologicznie czynnej	40%
geometria	
plan	https://www.gov.pl/zagospodarowanieprzestrzenne/app/AktPlanowaniaPrzestrzennego/PL.ZIPPZP.11671/180710-POG/1POG
strefa planistyczna	PL.ZIPPZP.11671_180710-POG_1POG-35SN_20260211T140618
identfier	https://www.gov.pl/zagospodarowanieprzestrzenne/app/StrefaPlanistyczna/PL.ZIPPZP.11671/180710-POG/1POG-35SN/20260211T140618
przestrzen nazw	PL.ZIPPZP.11671/180710-POG
lokalny id	1POG-35SN
wersja id	20260211T140618
poczatek wersji obiektu	2026-02-11T14:06:18
nazwa	strefa zieleni i rekreacji
oznaczenie	35SN
symbol	SN

obowiązuje od	2024-06-26
obowiązuje do	obecnie
status	w opracowaniu https://inspire.ec.europa.eu/codelist/ProcessStepGeneralValue/elaboration
charakter ustalenia	ogólnie wiążące https://inspire.ec.europa.eu/codelist/RegulationNatureValue/generallyBinding
profil podstawowy	teren zieleni urządzonej teren plaży teren wód teren komunikacji teren ogrodów działkowych teren infrastruktury technicznej
profil dodatkowy	teren usług sportu i rekreacji teren usług kultury i rozrywki teren usług handlu detalicznego teren usług gastronomii teren usług turystyki teren usług nauki teren usług edukacji teren usług zdrowia i pomocy społecznej teren zieleni naturalnej teren lasu
maksymalna nadziemna intensywnosc zabudowy	0.3
maksymalny udzial powierzchni zabudowy	20%
maksymalna wysokosc zabudowy	10.0 m
minimalny udzial powierzchni biologicznie czynnej	70%
geometria	
plan	https://www.gov.pl/zagospodarowanieprzestrzenne/app/AktPlanowaniaPrzestrzennego/PL.ZIPPZP.11671/180710-POG/1POG
strefa planistyczna	PL.ZIPPZP.11671_180710-POG_1POG-36SJ_20250418T092403
identfier	https://www.gov.pl/zagospodarowanieprzestrzenne/app/StrefaPlanistyczna/PL.ZIPPZP.11671/180710-POG/1POG-36SJ/20250418T092403
przestrzen nazw	PL.ZIPPZP.11671/180710-POG
lokalny id	1POG-36SJ


wersja id	20250418T092403
początek wersji obiektu	2025-04-18T09:24:03
nazwa	strefa wielofunkcyjna z zabudową mieszkaniową jednorodzinną
oznaczenie	36SJ
symbol	SJ
obowiązuje od	2024-06-26
obowiązuje do	obecnie
status	w opracowaniu https://inspire.ec.europa.eu/codelist/ProcessStepGeneralValue/elaboration
charakter ustalenia	ogólnie wiążące https://inspire.ec.europa.eu/codelist/RegulationNatureValue/generallyBinding
profil podstawowy	teren zabudowy mieszkaniowej jednorodzinnej teren usług teren komunikacji teren zieleni urządzonej teren ogrodów działkowych teren infrastruktury technicznej
profil dodatkowy	teren zabudowy letniskowej lub rekreacji indywidualnej teren zieleni naturalnej teren lasu teren wód
maksymalna nadziemna intensywność zabudowy	0.6
maksymalny udział powierzchni zabudowy	40%
maksymalna wysokość zabudowy	12.0 m
minimalny udział powierzchni biologicznie czynnej	30%
geometria	
plan	https://www.gov.pl/zagospodarowanieprzestrzenne/app/AktPlanowaniaPrzestrzennego/PL.ZIPPZP.11671/180710-POG/1POG
strefa planistyczna	PL.ZIPPZP.11671_180710-POG_1POG-36SZ_20250424T103342
identyfikator	https://www.gov.pl/zagospodarowanieprzestrzenne/app/StrefaPlanistyczna/PL.ZIPPZP.11671/180710-POG/1POG-36SZ/20250424T103342
przestrzeń nazw	PL.ZIPPZP.11671/180710-POG

lokalny id	1POG-36SZ
wersja id	20250424T103342
początek wersji obiektu	2025-04-24T10:33:42
nazwa	strefa wielofunkcyjna z zabudową zagrodową
oznaczenie	36SZ
symbol	SZ
obowiązuje od	2024-06-26
obowiązuje do	obecnie
status	w opracowaniu https://inspire.ec.europa.eu/codelist/ProcessStepGeneralValue/elaboration
charakter ustalenia	ogólnie wiążące https://inspire.ec.europa.eu/codelist/RegulationNatureValue/generallyBinding
profil podstawowy	teren zabudowy zagrodowej teren produkcji w gospodarstwach rolnych teren akwakultury i obsługi rybactwa teren komunikacji teren zieleni urządzonej teren ogrodów działkowych teren infrastruktury technicznej
profil dodatkowy	teren zieleni naturalnej teren lasu teren wód
maksymalna nadziemna intensywność zabudowy	0.4
maksymalny udział powierzchni zabudowy	40%
maksymalna wysokość zabudowy	15.0 m
minimalny udział powierzchni biologicznie czynnej	30%
geometria	
plan	https://www.gov.pl/zagospodarowanieprzestrzenne/app/AktPlanowaniaPrzestrzennego/PL.ZIPPZP.11671/180710-POG/1POG
strefa planistyczna	PL.ZIPPZP.11671_180710-POG_1POG-36SN_20260211T143954
identyfikator	https://www.gov.pl/zagospodarowanieprzestrzenne/app/StrefaPlanistyczna/PL.ZIPPZP.11671/180710-POG/1POG-36SN/20260211T143954

przestrzen nazw	PL.ZIPPZP.11671/180710-POG
lokalny id	1POG-36SN
wersja id	20260211T143954
poczatek wersji obiektu	2026-02-11T14:39:54
nazwa	strefa zieleni i rekreacji
oznaczenie	36SN
symbol	SN
obowiazuje od	2024-06-26
obowiazuje do	obecnie
status	w opracowaniu https://inspire.ec.europa.eu/codelist/ProcessStepGeneralValue/elaboration
charakter ustalenia	ogólnie wiążące https://inspire.ec.europa.eu/codelist/RegulationNatureValue/generallyBinding
profil podstawowy	teren zieleni urządzonej teren plaży teren wód teren komunikacji teren ogrodów działkowych teren infrastruktury technicznej
profil dodatkowy	teren usług sportu i rekreacji teren usług kultury i rozrywki teren usług handlu detalicznego teren usług gastronomii teren usług turystyki teren usług nauki teren usług edukacji teren usług zdrowia i pomocy społecznej teren zieleni naturalnej teren lasu
maksymalna nadziemna intensywnosc zabudowy	0.3
maksymalny udzial powierzchni zabudowy	30%
maksymalna wysokosc zabudowy	10.0 m
minimalny udzial powierzchni biologicznie czynnej	60%

geometria



plan	https://www.gov.pl/zagospodarowanieprzestrzenne/app/AktPlanowaniaPrzestrzennego/PL.ZIPPZP.11671/180710-POG/1POG
strefa planistyczna	PL.ZIPPZP.11671_180710-POG_1POG-36SU_20260217T092904
identyfier	https://www.gov.pl/zagospodarowanieprzestrzenne/app/StrefaPlanistyczna/PL.ZIPPZP.11671/180710-POG/1POG-36SU/20260217T092904
przestrzen nazw	PL.ZIPPZP.11671/180710-POG
lokalny id	1POG-36SU
wersja id	20260217T092904
początek wersji obiektu	2026-02-17T09:29:04
nazwa	strefa usługowa
oznaczenie	36SU
symbol	SU
obowiązuje od	2024-06-26
obowiązuje do	obecnie
status	w opracowaniu https://inspire.ec.europa.eu/codelist/ProcessStepGeneralValue/elaboration
charakter ustalenia	ogólnie wiążące https://inspire.ec.europa.eu/codelist/RegulationNatureValue/generallyBinding
profil podstawowy	teren usług teren komunikacji teren zieleni urządzonej teren ogrodów działkowych teren infrastruktury technicznej
profil dodatkowy	teren elektrowni słonecznej teren zieleni naturalnej teren lasu teren wód
maksymalna nadziemna intensywnosc zabudowy	0.5
maksymalny udział powierzchni zabudowy	30%
maksymalna wysokosc zabudowy	15.0 m
minimalny udział powierzchni biologicznie czynnej	40%
geometria	

plan	https://www.gov.pl/zagospodarowanieprzestrzenne/app/AktPlanowaniaPrzestrzennego/PL.ZIPPZP.11671/180710-POG/1POG
strefa planistyczna	PL.ZIPPZP.11671_180710-POG_1POG-37SJ_20260212T113733
identyfier	https://www.gov.pl/zagospodarowanieprzestrzenne/app/StrefaPlanistyczna/PL.ZIPPZP.11671/180710-POG/1POG-37SJ/20260212T113733
przestrzen nazw	PL.ZIPPZP.11671/180710-POG
lokalny id	1POG-37SJ
wersja id	20260212T113733
początek wersji obiektu	2026-02-12T11:37:33
nazwa	strefa wielofunkcyjna z zabudową mieszkaniową jednorodzinną
oznaczenie	37SJ
symbol	SJ
obowiązuje od	2024-06-26
obowiązuje do	obecnie
status	w opracowaniu https://inspire.ec.europa.eu/codelist/ProcessStepGeneralValue/elaboration
charakter ustalenia	ogólnie wiążące https://inspire.ec.europa.eu/codelist/RegulationNatureValue/generallyBinding
profil podstawowy	teren zabudowy mieszkaniowej jednorodzinnej teren usług teren komunikacji teren zieleni urządzonej teren ogrodów działkowych teren infrastruktury technicznej
profil dodatkowy	teren zabudowy letniskowej lub rekreacji indywidualnej teren zieleni naturalnej teren lasu teren wód
maksymalna nadziemna intensywnosc zabudowy	0.6
maksymalny udział powierzchni zabudowy	40%
maksymalna wysokosc zabudowy	12.0 m
minimalny udział powierzchni biologicznie czynnej	30%
geometria	



plan <https://www.gov.pl/zagospodarowanieprzestrzenne/app/AktPlanowaniaPrzestrzennego/PL.ZIPPZP.11671/180710-POG/1POG>

strefa planistyczna PL.ZIPPZP.11671_180710-POG_1POG-37SZ_20250424T103428

identyfier <https://www.gov.pl/zagospodarowanieprzestrzenne/app/StrefaPlanistyczna/PL.ZIPPZP.11671/180710-POG/1POG-37SZ/20250424T103428>

przestrzen nazw PL.ZIPPZP.11671/180710-POG

lokalny id 1POG-37SZ

wersja id 20250424T103428

początek wersji obiektu 2025-04-24T10:34:28

nazwa strefa wielofunkcyjna z zabudową zagrodową

oznaczenie 37SZ

symbol SZ

obowiązuje od 2024-06-26

obowiązuje do obecnie

status w opracowaniu
<https://inspire.ec.europa.eu/codelist/ProcessStepGeneralValue/elaboration>

charakter ustalenia ogólnie wiążące
<https://inspire.ec.europa.eu/codelist/RegulationNatureValue/generallyBinding>

profil podstawowy teren zabudowy zagrodowej
teren produkcji w gospodarstwach rolnych
teren akwakultury i obsługi rybactwa
teren komunikacji
teren zieleni urządzonej
teren ogrodów działkowych
teren infrastruktury technicznej

profil dodatkowy teren zieleni naturalnej
teren lasu
teren wód

maksymalna nadziemna intensywność zabudowy 0.4

maksymalny udział powierzchni zabudowy 40%

maksymalna wysokość zabudowy 15.0 m

minimalny udział powierzchni

biologicznie czynnej 30%

geometria



plan

<https://www.gov.pl/zagospodarowanieprzestrzenne/app/AktPlanowaniaPrzestrzennego/PL.ZIPPZP.11671/180710-POG/1POG>

strefa planistyczna

PL.ZIPPZP.11671_180710-POG_1POG-37SN_20260211T144525

identyfier

<https://www.gov.pl/zagospodarowanieprzestrzenne/app/StrefaPlanistyczna/PL.ZIPPZP.11671/180710-POG/1POG-37SN/20260211T144525>

przestrzen nazw

PL.ZIPPZP.11671/180710-POG

lokalny id

1POG-37SN

wersja id

20260211T144525

początek wersji obiektu

2026-02-11T14:45:25

nazwa

strefa zieleni i rekreacji

oznaczenie

37SN

symbol

SN

obowiązuje od

2024-06-26

obowiązuje do

obecnie

status

w opracowaniu
<https://inspire.ec.europa.eu/codelist/ProcessStepGeneralValue/elaboration>

charakter ustalenia

ogólnie wiążące
<https://inspire.ec.europa.eu/codelist/RegulationNatureValue/generallyBinding>

profil podstawowy

teren zieleni urządzonej
teren plaży
teren wód
teren komunikacji
teren ogrodów działkowych
teren infrastruktury technicznej

profil dodatkowy

teren usług sportu i rekreacji
teren usług kultury i rozrywki
teren usług handlu detalicznego
teren usług gastronomii
teren usług turystyki
teren usług nauki
teren usług edukacji
teren usług zdrowia i pomocy społecznej
teren zieleni naturalnej
teren lasu

maksymalna nadziemna intensywnosc zabudowy	0.3
maksymalny udzial powierzchni zabudowy	30%
maksymalna wysokosc zabudowy	10.0 m
minimalny udzial powierzchni biologicznie czynnej	60%

geometria



plan <https://www.gov.pl/zagospodarowanieprzestrzenne/app/AktPlanowaniaPrzestrzennego/PL.ZIPPZP.11671/180710-POG/1POG>

strefa planistyczna PL.ZIPPZP.11671_180710-POG_1POG-38SJ_20250418T092403

identyfier <https://www.gov.pl/zagospodarowanieprzestrzenne/app/StrefaPlanistyczna/PL.ZIPPZP.11671/180710-POG/1POG-38SJ/20250418T092403>

przestrzen nazw PL.ZIPPZP.11671/180710-POG

lokalny id 1POG-38SJ

wersja id 20250418T092403

poczatek wersji obiektu 2025-04-18T09:24:03

nazwa strefa wielofunkcyjna z zabudową mieszkaniową jednorodzinną

oznaczenie 38SJ

symbol SJ

obowiazuje od 2024-06-26

obowiazuje do obecnie

status w opracowaniu
<https://inspire.ec.europa.eu/codelist/ProcessStepGeneralValue/elaboration>

charakter ustalenia ogólnie wiążące
<https://inspire.ec.europa.eu/codelist/RegulationNatureValue/generallyBinding>

profil podstawowy teren zabudowy mieszkaniowej jednorodzinnej
teren usług
teren komunikacji
teren zieleni urządzonej
teren ogrodów działkowych
teren infrastruktury technicznej

profil dodatkowy teren zabudowy letniskowej lub rekreacji indywidualnej
teren zieleni naturalnej

	teren lasu teren wód
maksymalna nadziemna intensywnosc zabudowy	0.6
maksymalny udzial powierzchni zabudowy	40%
maksymalna wysokosc zabudowy	12.0 m
minimalny udzial powierzchni biologicznie czynnej	30%
geometria	
plan	https://www.gov.pl/zagospodarowanieprzestrzenne/app/AktPlanowaniaPrzestrzennego/PL.ZIPPZP.11671/180710-POG/1POG
strefa planistyczna	PL.ZIPPZP.11671_180710-POG_1POG-38SZ_20250506T103319
identfier	https://www.gov.pl/zagospodarowanieprzestrzenne/app/StrefaPlanistyczna/PL.ZIPPZP.11671/180710-POG/1POG-38SZ/20250506T103319
przestrzen nazw	PL.ZIPPZP.11671/180710-POG
lokalny id	1POG-38SZ
wersja id	20250506T103319
poczatek wersji obiektu	2025-05-06T10:33:19
nazwa	strefa wielofunkcyjna z zabudową zagrodową
oznaczenie	38SZ
symbol	SZ
obowiazuje od	2024-06-26
obowiazuje do	obecnie
status	w opracowaniu https://inspire.ec.europa.eu/codelist/ProcessStepGeneralValue/elaboration
charakter ustalenia	ogólnie wiążące https://inspire.ec.europa.eu/codelist/RegulationNatureValue/generallyBinding
profil podstawowy	teren zabudowy zagrodowej teren produkcji w gospodarstwach rolnych teren akwakultury i obsługi rybactwa teren komunikacji teren zieleni urządzonej teren ogrodów działkowych teren infrastruktury technicznej

profil dodatkowy	teren zieleni naturalnej teren lasu teren wód
-------------------------	---

maksymalna nadziemna intensywnosc zabudowy	0.4
---	-----

maksymalny udzial powierzchni zabudowy	40%
---	-----

maksymalna wysokosc zabudowy	15.0 m
-------------------------------------	--------

minimalny udzial powierzchni biologicznie czynnej	30%
--	-----

geometria	
------------------	--



plan	https://www.gov.pl/zagospodarowanieprzestrzenne/app/AktPlanowaniaPrzestrzennego/PL.ZIPPZP.11671/180710-POG/1POG
-------------	---

strefa planistyczna	PL.ZIPPZP.11671_180710-POG_1POG-38SN_20260211T144706
----------------------------	--

identyfier	https://www.gov.pl/zagospodarowanieprzestrzenne/app/StrefaPlanistyczna/PL.ZIPPZP.11671/180710-POG/1POG-38SN/20260211T144706
-------------------	---

przestrzen nazw	PL.ZIPPZP.11671/180710-POG
------------------------	----------------------------

lokalny id	1POG-38SN
-------------------	-----------

wersja id	20260211T144706
------------------	-----------------

poczatek wersji obiektu	2026-02-11T14:47:06
--------------------------------	---------------------

nazwa	strefa zieleni i rekreacji
--------------	----------------------------

oznaczenie	38SN
-------------------	------

symbol	SN
---------------	----


obowiazuje od	2024-06-26
----------------------	------------

obowiazuje do	obecnie
----------------------	---------

status	w opracowaniu https://inspire.ec.europa.eu/codelist/ProcessStepGeneralValue/elaboration
---------------	--

charakter ustalenia	ogólnie wiążące https://inspire.ec.europa.eu/codelist/RegulationNatureValue/generallyBinding
----------------------------	--

profil podstawowy	teren zieleni urządzonej teren plaży teren wód teren komunikacji
--------------------------	---

	teren ogrodów działkowych teren infrastruktury technicznej
profil dodatkowy	teren usług sportu i rekreacji teren usług kultury i rozrywki teren usług handlu detalicznego teren usług gastronomii teren usług turystyki teren usług nauki teren usług edukacji teren usług zdrowia i pomocy społecznej teren zieleni naturalnej teren lasu
maksymalna nadziemna intensywnosc zabudowy	0.3
maksymalny udzial powierzchni zabudowy	30%
maksymalna wysokosc zabudowy	10.0 m
minimalny udzial powierzchni biologicznie czynnej	60%
geometria	
plan	https://www.gov.pl/zagospodarowanieprzestrzenne/app/AktPlanowaniaPrzestrzennego/PL.ZIPPZP.11671/180710-POG/1POG
strefa planistyczna	PL.ZIPPZP.11671_180710-POG_1POG-39SZ_20250506T114257
identyfier	https://www.gov.pl/zagospodarowanieprzestrzenne/app/StrefaPlanistyczna/PL.ZIPPZP.11671/180710-POG/1POG-39SZ/20250506T114257
przestrzen nazw	PL.ZIPPZP.11671/180710-POG
lokalny id	1POG-39SZ
wersja id	20250506T114257
poczatek wersji obiektu	2025-05-06T11:42:57
nazwa	strefa wielofunkcyjna z zabudową zagrodową
oznaczenie	39SZ
symbol	SZ
obowiazuje od	2024-06-26
obowiazuje do	obecnie
status	w opracowaniu https://inspire.ec.europa.eu/codelist/ProcessStepGeneralValue/elaboration

charakter ustalenia	ogólnie wiążące https://inspire.ec.europa.eu/codelist/RegulationNatureValue/generallyBinding
profil podstawowy	teren zabudowy zagrodowej teren produkcji w gospodarstwach rolnych teren akwakultury i obsługi rybactwa teren komunikacji teren zieleni urządzonej teren ogrodów działkowych teren infrastruktury technicznej
profil dodatkowy	teren usług teren zieleni naturalnej teren lasu teren wód
maksymalna nadziemna intensywnosc zabudowy	0.4
maksymalny udzial powierzchni zabudowy	40%
maksymalna wysokosc zabudowy	15.0 m
minimalny udzial powierzchni biologicznie czynnej	30%
geometria	
plan	https://www.gov.pl/zagospodarowanieprzestrzenne/app/AktPlanowaniaPrzestrzennego/PL.ZIPPZP.11671/180710-POG/1POG
strefa planistyczna	PL.ZIPPZP.11671_180710-POG_1POG-39SJ_20260212T120130
identfier	https://www.gov.pl/zagospodarowanieprzestrzenne/app/StrefaPlanistyczna/PL.ZIPPZP.11671/180710-POG/1POG-39SJ/20260212T120130
przestrzen nazw	PL.ZIPPZP.11671/180710-POG
lokalny id	1POG-39SJ
wersja id	20260212T120130
poczatek wersji obiektu	2026-02-12T12:01:30
nazwa	strefa wielofunkcyjna z zabudową mieszkaniową jednorodzinną
oznaczenie	39SJ
symbol	SJ
obowiazuje od	2024-06-26
obowiazuje do	obecnie
status	w opracowaniu

<https://inspire.ec.europa.eu/codelist/ProcessStepGeneralValue/elaboration>

charakter ustalenia

ogólnie wiążące
<https://inspire.ec.europa.eu/codelist/RegulationNatureValue/generallyBinding>

profil podstawowy

teren zabudowy mieszkaniowej jednorodzinnej
teren usług
teren komunikacji
teren zieleni urządzonej
teren ogrodów działkowych
teren infrastruktury technicznej

profil dodatkowy

teren zabudowy letniskowej lub rekreacji indywidualnej
teren zieleni naturalnej
teren lasu
teren wód

maksymalna nadziemna intensywnosc zabudowy

0.6

maksymalny udzial powierzchni zabudowy

40%

maksymalna wysokosc zabudowy

12.0 m

minimalny udzial powierzchni biologicznie czynnej

30%

geometria



plan

<https://www.gov.pl/zagospodarowanieprzestrzenne/app/AktPlanowaniaPrzestrzennego/PL.ZIPPZP.11671/180710-POG/1POG>

strefa planistyczna

PL.ZIPPZP.11671_180710-POG_1POG-39SN_20260211T144804

identfier

<https://www.gov.pl/zagospodarowanieprzestrzenne/app/StrefaPlanistyczna/PL.ZIPPZP.11671/180710-POG/1POG-39SN/20260211T144804>

przestrzen nazw

PL.ZIPPZP.11671/180710-POG

lokalny id

1POG-39SN

wersja id

20260211T144804

początek wersji obiektu

2026-02-11T14:48:04

nazwa

strefa zieleni i rekreacji

oznaczenie

39SN

symbol


SN

obowiązuje od


2024-06-26


obowiązuje do

obecnie

status	w opracowaniu https://inspire.ec.europa.eu/codelist/ProcessStepGeneralValue/elaboration
charakter ustalenia	ogólnie wiążące https://inspire.ec.europa.eu/codelist/RegulationNatureValue/generallyBinding
profil podstawowy	teren zieleni urządzonej teren plaży teren wód teren komunikacji teren ogrodów działkowych teren infrastruktury technicznej
profil dodatkowy	teren usług sportu i rekreacji teren usług kultury i rozrywki teren usług handlu detalicznego teren usług gastronomii teren usług turystyki teren usług nauki teren usług edukacji teren usług zdrowia i pomocy społecznej teren zieleni naturalnej teren lasu
maksymalna nadziemna intensywnosc zabudowy	0.3
maksymalny udzial powierzchni zabudowy	30%
maksymalna wysokosc zabudowy	10.0 m
minimalny udzial powierzchni biologicznie czynnej	60%
geometria	
plan	https://www.gov.pl/zagospodarowanieprzestrzenne/app/AktPlanowaniaPrzestrzennego/PL.ZIPPZP.11671/180710-POG/1POG
strefa planistyczna	PL.ZIPPZP.11671_180710-POG_1POG-40SJ_20250418T092403
identyfier	https://www.gov.pl/zagospodarowanieprzestrzenne/app/StrefaPlanistyczna/PL.ZIPPZP.11671/180710-POG/1POG-40SJ/20250418T092403
przestrzen nazw	PL.ZIPPZP.11671/180710-POG
lokalny id	1POG-40SJ
wersja id	20250418T092403
poczatek wersji obiektu	2025-04-18T09:24:03

nazwa	strefa wielofunkcyjna z zabudową mieszkaniową jednorodzinną
oznaczenie	40SJ
symbol	SJ
obowiązuje od	2024-06-26
obowiązuje do	obecnie
status	w opracowaniu https://inspire.ec.europa.eu/codelist/ProcessStepGeneralValue/elaboration
charakter ustalenia	ogólnie wiążące https://inspire.ec.europa.eu/codelist/RegulationNatureValue/generallyBinding
profil podstawowy	teren zabudowy mieszkaniowej jednorodzinnej teren usług teren komunikacji teren zieleni urządzonej teren ogrodów działkowych teren infrastruktury technicznej
profil dodatkowy	teren zabudowy letniskowej lub rekreacji indywidualnej teren zieleni naturalnej teren lasu teren wód
maksymalna nadziemna intensywnosc zabudowy	0.6
maksymalny udział powierzchni zabudowy	40%
maksymalna wysokosc zabudowy	12.0 m
minimalny udział powierzchni biologicznie czynnej	30%
geometria	
plan	https://www.gov.pl/zagospodarowanieprzestrzenne/app/AktPlanowaniaPrzestrzennego/PL.ZIPPZP.11671/180710-POG/1POG
strefa planistyczna	PL.ZIPPZP.11671_180710-POG_1POG-40SZ_20260212T122146
identyfier	https://www.gov.pl/zagospodarowanieprzestrzenne/app/StrefaPlanistyczna/PL.ZIPPZP.11671/180710-POG/1POG-40SZ/20260212T122146
przestrzen nazw	PL.ZIPPZP.11671/180710-POG
lokalny id	1POG-40SZ
wersja id	20260212T122146

początek wersji obiektu	2026-02-12T12:21:46
nazwa	strefa wielofunkcyjna z zabudową zagrodową
oznaczenie	40SZ
symbol	SZ
obowiązuje od	2024-06-26
obowiązuje do	obecnie
status	w opracowaniu https://inspire.ec.europa.eu/codelist/ProcessStepGeneralValue/elaboration
charakter ustalenia	ogólnie wiążące https://inspire.ec.europa.eu/codelist/RegulationNatureValue/generallyBinding
profil podstawowy	teren zabudowy zagrodowej teren produkcji w gospodarstwach rolnych teren akwakultury i obsługi rybactwa teren komunikacji teren zieleni urządzonej teren ogrodów działkowych teren infrastruktury technicznej
profil dodatkowy	teren usług teren zieleni naturalnej teren lasu teren wód
maksymalna nadziemna intensywność zabudowy	0.4
maksymalny udział powierzchni zabudowy	40%
maksymalna wysokość zabudowy	15.0 m
minimalny udział powierzchni biologicznie czynnej	30%
geometria	
plan	https://www.gov.pl/zagospodarowanieprzestrzenne/app/AktPlanowaniaPrzestrzennego/PL.ZIPPZP.11671/180710-POG/1POG
strefa planistyczna	PL.ZIPPZP.11671_180710-POG_1POG-40SN_20260211T145033
identyfikator	https://www.gov.pl/zagospodarowanieprzestrzenne/app/StrefaPlanistyczna/PL.ZIPPZP.11671/180710-POG/1POG-40SN/20260211T145033
przestrzeń nazw	PL.ZIPPZP.11671/180710-POG

lokalny id	1POG-40SN
wersja id	20260211T145033
początek wersji obiektu	2026-02-11T14:50:33
nazwa	strefa zieleni i rekreacji
oznaczenie	40SN
symbol	SN
obowiązuje od	2024-06-26
obowiązuje do	obecnie
status	w opracowaniu https://inspire.ec.europa.eu/codelist/ProcessStepGeneralValue/elaboration
charakter ustalenia	ogólnie wiążące https://inspire.ec.europa.eu/codelist/RegulationNatureValue/generallyBinding
profil podstawowy	teren zieleni urządzonej teren plaży teren wód teren komunikacji teren ogrodów działkowych teren infrastruktury technicznej
profil dodatkowy	teren usług sportu i rekreacji teren usług kultury i rozrywki teren usług handlu detalicznego teren usług gastronomii teren usług turystyki teren usług nauki teren usług edukacji teren usług zdrowia i pomocy społecznej teren zieleni naturalnej teren lasu
maksymalna nadziemna intensywność zabudowy	0.3
maksymalny udział powierzchni zabudowy	30%
maksymalna wysokość zabudowy	16.0 m
minimalny udział powierzchni biologicznie czynnej	60%
geometria	
plan	https://www.gov.pl/zagospodarowanieprzestrzenne/app/AktPlanowaniaPrzestrzennego/PL.ZIPPZP.11671/180710-POG/1POG

strefa planistyczna	PL.ZIPPZP.11671_180710-POG_1POG-41SJ_20250418T092403
identyfier	https://www.gov.pl/zagospodarowanieprzestrzenne/app/StrefaPlanistyczna/PL.ZIPPZP.11671/180710-POG/1POG-41SJ/20250418T092403
przestrzen nazw	PL.ZIPPZP.11671/180710-POG
lokalny id	1POG-41SJ
wersja id	20250418T092403
poczatek wersji obiektu	2025-04-18T09:24:03
nazwa	strefa wielofunkcyjna z zabudową mieszkaniową jednorodzinną
oznaczenie	41SJ
symbol	SJ
obowiazuje od	2024-06-26
obowiazuje do	obecnie
status	w opracowaniu https://inspire.ec.europa.eu/codelist/ProcessStepGeneralValue/elaboration
charakter ustalenia	ogólnie wiążące https://inspire.ec.europa.eu/codelist/RegulationNatureValue/generallyBinding
profil podstawowy	teren zabudowy mieszkaniowej jednorodzinnej teren usług teren komunikacji teren zieleni urządzonej teren ogrodów działkowych teren infrastruktury technicznej
profil dodatkowy	teren zabudowy letniskowej lub rekreacji indywidualnej teren zieleni naturalnej teren lasu teren wód
maksymalna nadziemna intensywnosc zabudowy	0.6
maksymalny udzial powierzchni zabudowy	40%
maksymalna wysokosc zabudowy	12.0 m
minimalny udzial powierzchni biologicznie czynnej	30%

geometria



plan	https://www.gov.pl/zagospodarowanieprzestrzenne/app/AktPlanowaniaPrzestrzennego/PL.ZIPPZP.11671/180710-POG/1POG
strefa planistyczna	PL.ZIPPZP.11671_180710-POG_1POG-41SN_20260211T145145
identfier	https://www.gov.pl/zagospodarowanieprzestrzenne/app/StrefaPlanistyczna/PL.ZIPPZP.11671/180710-POG/1POG-41SN/20260211T145145
przestrzen nazw	PL.ZIPPZP.11671/180710-POG
lokalny id	1POG-41SN
wersja id	20260211T145145
początek wersji obiektu	2026-02-11T14:51:45
nazwa	strefa zieleni i rekreacji
oznaczenie	41SN
symbol	SN
obowiązuje od	2024-06-26
obowiązuje do	obecnie
status	w opracowaniu https://inspire.ec.europa.eu/codelist/ProcessStepGeneralValue/elaboration
charakter ustalenia	ogólnie wiążące https://inspire.ec.europa.eu/codelist/RegulationNatureValue/generallyBinding
profil podstawowy	teren zieleni urządzonej teren plaży teren wód teren komunikacji teren ogrodów działkowych teren infrastruktury technicznej
profil dodatkowy	teren usług sportu i rekreacji teren usług kultury i rozrywki teren usług handlu detalicznego teren usług gastronomii teren usług turystyki teren usług nauki teren usług edukacji teren usług zdrowia i pomocy społecznej teren zieleni naturalnej teren lasu
maksymalna nadziemna intensywnosc zabudowy	0.3
maksymalny udział powierzchni zabudowy	30%
maksymalna wysokosc zabudowy	10.0 m
minimalny udział powierzchni biologicznie czynnej	60%
geometria	



plan <https://www.gov.pl/zagospodarowanieprzestrzenne/app/AktPlanowaniaPrzestrzennego/PL.ZIPPZP.11671/180710-POG/1POG>

strefa planistyczna PL.ZIPPZP.11671_180710-POG_1POG-42SJ_20250418T092403

identyfier <https://www.gov.pl/zagospodarowanieprzestrzenne/app/StrefaPlanistyczna/PL.ZIPPZP.11671/180710-POG/1POG-42SJ/20250418T092403>

przestrzen nazw PL.ZIPPZP.11671/180710-POG

lokalny id 1POG-42SJ

wersja id 20250418T092403

początek wersji obiektu 2025-04-18T09:24:03

nazwa strefa wielofunkcyjna z zabudową mieszkaniową jednorodzinną

oznaczenie 42SJ

symbol SJ

obowiązuje od 2024-06-26

obowiązuje do obecnie

status w opracowaniu
<https://inspire.ec.europa.eu/codelist/ProcessStepGeneralValue/elaboration>

charakter ustalenia ogólnie wiążące
<https://inspire.ec.europa.eu/codelist/RegulationNatureValue/generallyBinding>

profil podstawowy teren zabudowy mieszkaniowej jednorodzinnej
teren usług
teren komunikacji
teren zieleni urządzonej
teren ogrodów działkowych
teren infrastruktury technicznej

profil dodatkowy teren zabudowy letniskowej lub rekreacji indywidualnej
teren zieleni naturalnej
teren lasu
teren wód

maksymalna nadziemna intensywność zabudowy 0.6

maksymalny udział powierzchni zabudowy 40%

maksymalna wysokość zabudowy 12.0 m

minimalny udział powierzchni

biologicznie czynnej 30%

geometria



plan

<https://www.gov.pl/zagospodarowanieprzestrzenne/app/AktPlanowaniaPrzestrzennego/PL.ZIPPZP.11671/180710-POG/1POG>

strefa planistyczna

PL.ZIPPZP.11671_180710-POG_1POG-42SN_20260212T084507

identyfier

<https://www.gov.pl/zagospodarowanieprzestrzenne/app/StrefaPlanistyczna/PL.ZIPPZP.11671/180710-POG/1POG-42SN/20260212T084507>

przestrzen nazw

PL.ZIPPZP.11671/180710-POG

lokalny id

1POG-42SN

wersja id

20260212T084507

początek wersji obiektu

2026-02-12T08:45:07

nazwa

strefa zieleni i rekreacji

oznaczenie

42SN

symbol

SN

obowiązuje od

2024-06-26

obowiązuje do

obecnie

status

w opracowaniu
<https://inspire.ec.europa.eu/codelist/ProcessStepGeneralValue/elaboration>

charakter ustalenia

ogólnie wiążące
<https://inspire.ec.europa.eu/codelist/RegulationNatureValue/generallyBinding>

profil podstawowy

teren zieleni urządzonej
teren plaży
teren wód
teren komunikacji
teren ogrodów działkowych
teren infrastruktury technicznej

profil dodatkowy

teren usług sportu i rekreacji
teren usług kultury i rozrywki
teren usług handlu detalicznego
teren usług gastronomii
teren usług turystyki
teren usług nauki
teren usług edukacji
teren usług zdrowia i pomocy społecznej
teren zieleni naturalnej
teren lasu

maksymalna nadziemna intensywnosc zabudowy	0.3
maksymalny udzial powierzchni zabudowy	20%
maksymalna wysokosc zabudowy	10.0 m
minimalny udzial powierzchni biologicznie czynnej	70%

geometria



plan <https://www.gov.pl/zagospodarowanieprzestrzenne/app/AktPlanowaniaPrzestrzennego/PL.ZIPPZP.11671/180710-POG/1POG>

strefa planistyczna PL.ZIPPZP.11671_180710-POG_1POG-43SJ_20250418T092403

identyfier <https://www.gov.pl/zagospodarowanieprzestrzenne/app/StrefaPlanistyczna/PL.ZIPPZP.11671/180710-POG/1POG-43SJ/20250418T092403>

przestrzen nazw PL.ZIPPZP.11671/180710-POG

lokalny id 1POG-43SJ

wersja id 20250418T092403

poczatek wersji obiektu 2025-04-18T09:24:03

nazwa strefa wielofunkcyjna z zabudową mieszkaniową jednorodzinną

oznaczenie 43SJ

symbol SJ

obowiazuje od 2024-06-26


obowiazuje do obecnie

status w opracowaniu
<https://inspire.ec.europa.eu/codelist/ProcessStepGeneralValue/elaboration>

charakter ustalenia ogólnie wiążące
<https://inspire.ec.europa.eu/codelist/RegulationNatureValue/generallyBinding>

profil podstawowy teren zabudowy mieszkaniowej jednorodzinnej
teren usług
teren komunikacji
teren zieleni urządzonej
teren ogrodów działkowych
teren infrastruktury technicznej

profil dodatkowy teren zabudowy letniskowej lub rekreacji indywidualnej
teren zieleni naturalnej

	teren lasu teren wód
maksymalna nadziemna intensywnosc zabudowy	0.6
maksymalny udzial powierzchni zabudowy	40%
maksymalna wysokosc zabudowy	12.0 m
minimalny udzial powierzchni biologicznie czynnej	30%
geometria	
plan	https://www.gov.pl/zagospodarowanieprzestrzenne/app/AktPlanowaniaPrzestrzennego/PL.ZIPPZP.11671/180710-POG/1POG
strefa planistyczna	PL.ZIPPZP.11671_180710-POG_1POG-43SN_20260212T085518
identfier	https://www.gov.pl/zagospodarowanieprzestrzenne/app/StrefaPlanistyczna/PL.ZIPPZP.11671/180710-POG/1POG-43SN/20260212T085518
przestrzen nazw	PL.ZIPPZP.11671/180710-POG
lokalny id	1POG-43SN
wersja id	20260212T085518
poczatek wersji obiektu	2026-02-12T08:55:18
nazwa	strefa zieleni i rekreacji
oznaczenie	43SN
symbol	SN
obowiazuje od	2024-06-26
obowiazuje do	obecnie
status	w opracowaniu https://inspire.ec.europa.eu/codelist/ProcessStepGeneralValue/elaboration
charakter ustalenia	ogólnie wiążące https://inspire.ec.europa.eu/codelist/RegulationNatureValue/generallyBinding
profil podstawowy	teren zieleni urządzonej teren plaży teren wód teren komunikacji teren ogrodów działkowych teren infrastruktury technicznej

profil dodatkowy	teren usług sportu i rekreacji teren usług kultury i rozrywki teren usług handlu detalicznego teren usług gastronomii teren usług turystyki teren usług nauki teren usług edukacji teren usług zdrowia i pomocy społecznej teren zieleni naturalnej teren lasu
-------------------------	---

maksymalna nadziemna intensywnosc zabudowy	0.3
---	-----

maksymalny udzial powierzchni zabudowy	20%
---	-----

maksymalna wysokosc zabudowy	10.0 m
-------------------------------------	--------

minimalny udzial powierzchni biologicznie czynnej	70%
--	-----

geometria	
------------------	--



plan	https://www.gov.pl/zagospodarowanieprzestrzenne/app/AktPlanowaniaPrzestrzennego/PL.ZIPPZP.11671/180710-POG/1POG
-------------	---

strefa planistyczna	PL.ZIPPZP.11671_180710-POG_1POG-43SU_20260212T085731
----------------------------	--

identfier	https://www.gov.pl/zagospodarowanieprzestrzenne/app/StrefaPlanistyczna/PL.ZIPPZP.11671/180710-POG/1POG-43SU/20260212T085731
------------------	---

przestrzen nazw	PL.ZIPPZP.11671/180710-POG
------------------------	----------------------------

lokalny id	1POG-43SU
-------------------	-----------

wersja id	20260212T085731
------------------	-----------------

poczatek wersji obiektu	2026-02-12T08:57:31
--------------------------------	---------------------

nazwa	strefa usługowa
--------------	-----------------

oznaczenie	43SU
-------------------	------

symbol	SU
---------------	----

obowiazuje od	2024-06-26
----------------------	------------

obowiazuje do	obecnie
----------------------	---------

status	w opracowaniu https://inspire.ec.europa.eu/codelist/ProcessStepGeneralValue/elaboration
---------------	--

charakter ustalenia	ogólnie wiążące https://inspire.ec.europa.eu/codelist/RegulationNatureValue
----------------------------	--

[/generallyBinding](#)

profil podstawowy

teren usług
teren komunikacji
teren zieleni urządzonej
teren ogrodów działkowych
teren infrastruktury technicznej

profil dodatkowy

teren elektrowni słonecznej
teren zieleni naturalnej
teren lasu
teren wód

maksymalna nadziemna intensywnosc zabudowy

0.5

maksymalny udzial powierzchni zabudowy

30%

maksymalna wysokosc zabudowy

15.0 m

minimalny udzial powierzchni biologicznie czynnej

40%

geometria



plan

<https://www.gov.pl/zagospodarowanieprzestrzenne/app/AktPlanowaniaPrzestrzennego/PL.ZIPPZP.11671/180710-POG/1POG>

strefa planistyczna

PL.ZIPPZP.11671_180710-POG_1POG-44SJ_20250428T095556

identfier

<https://www.gov.pl/zagospodarowanieprzestrzenne/app/StrefaPlanistyczna/PL.ZIPPZP.11671/180710-POG/1POG-44SJ/20250428T095556>

przestrzen nazw

PL.ZIPPZP.11671/180710-POG

lokalny id

1POG-44SJ

wersja id

20250428T095556

początek wersji obiektu

2025-04-28T09:55:56

nazwa

strefa wielofunkcyjna z zabudową mieszkaniową jednorodzinną

oznaczenie

44SJ

symbol

SJ

obowiązuje od

2024-06-26

obowiązuje do

obecnie

status

w opracowaniu
<https://inspire.ec.europa.eu/codelist/ProcessStepGeneralValue/elaboration>

charakter ustalenia

ogólnie wiążące

<https://inspire.ec.europa.eu/codelist/RegulationNatureValue/generallyBinding>

profil podstawowy

teren zabudowy mieszkaniowej jednorodzinnej
teren usług
teren komunikacji
teren zieleni urządzonej
teren ogrodów działkowych
teren infrastruktury technicznej

profil dodatkowy

teren zabudowy letniskowej lub rekreacji indywidualnej
teren zieleni naturalnej
teren lasu
teren wód

maksymalna nadziemna intensywnosc zabudowy

0.6

maksymalny udzial powierzchni zabudowy

40%

maksymalna wysokosc zabudowy

12.0 m

minimalny udzial powierzchni biologicznie czynnej

30%

geometria



plan

<https://www.gov.pl/zagospodarowanieprzestrzenne/app/AktPlanowaniaPrzestrzennego/PL.ZIPPZP.11671/180710-POG/1POG>

strefa planistyczna

PL.ZIPPZP.11671_180710-POG_1POG-44SN_20260212T101534

identfier

<https://www.gov.pl/zagospodarowanieprzestrzenne/app/StrefaPlanistyczna/PL.ZIPPZP.11671/180710-POG/1POG-44SN/20260212T101534>

przestrzen nazw

PL.ZIPPZP.11671/180710-POG

lokalny id

1POG-44SN

wersja id

20260212T101534

poczatek wersji obiektu

2026-02-12T10:15:34

nazwa

strefa zieleni i rekreacji

oznaczenie

44SN

symbol

SN

obowiazuje od

2024-06-26

obowiazuje do


obecnie


status

w opracowaniu
<https://inspire.ec.europa.eu/codelist/ProcessStepGeneralValue/elaboration>

charakter ustalenia	ogólnie wiążące https://inspire.ec.europa.eu/codelist/RegulationNatureValue/generallyBinding
profil podstawowy	teren zieleni urządzonej teren plaży teren wód teren komunikacji teren ogrodów działkowych teren infrastruktury technicznej
profil dodatkowy	teren usług sportu i rekreacji teren usług kultury i rozrywki teren usług handlu detalicznego teren usług gastronomii teren usług turystyki teren usług nauki teren usług edukacji teren usług zdrowia i pomocy społecznej teren zieleni naturalnej teren lasu
maksymalna nadziemna intensywnosc zabudowy	0.3
maksymalny udzial powierzchni zabudowy	20%
maksymalna wysokosc zabudowy	10.0 m
minimalny udzial powierzchni biologicznie czynnej	70%
geometria	
plan	https://www.gov.pl/zagospodarowanieprzestrzenne/app/AktPlanowaniaPrzestrzennego/PL.ZIPPZP.11671/180710-POG/1POG
strefa planistyczna	PL.ZIPPZP.11671_180710-POG_1POG-45SJ_20250418T092403
identyfier	https://www.gov.pl/zagospodarowanieprzestrzenne/app/StrefaPlanistyczna/PL.ZIPPZP.11671/180710-POG/1POG-45SJ/20250418T092403
przestrzen nazw	PL.ZIPPZP.11671/180710-POG
lokalny id	1POG-45SJ
wersja id	20250418T092403
początek wersji obiektu	2025-04-18T09:24:03
nazwa	strefa wielofunkcyjna z zabudową mieszkaniową jednorodzinną
oznaczenie	45SJ

symbol	SJ
obowiązuje od	2024-06-26
obowiązuje do	obecnie
status	w opracowaniu https://inspire.ec.europa.eu/codelist/ProcessStepGeneralValue/elaboration
charakter ustalenia	ogólnie wiążące https://inspire.ec.europa.eu/codelist/RegulationNatureValue/generallyBinding
profil podstawowy	teren zabudowy mieszkaniowej jednorodzinnej teren usług teren komunikacji teren zieleni urządzonej teren ogrodów działkowych teren infrastruktury technicznej
profil dodatkowy	teren zabudowy letniskowej lub rekreacji indywidualnej teren zieleni naturalnej teren lasu teren wód
maksymalna nadziemna intensywnosc zabudowy	0.6
maksymalny udzial powierzchni zabudowy	40%
maksymalna wysokosc zabudowy	12.0 m
minimalny udzial powierzchni biologicznie czynnej	30%
geometria	
plan	https://www.gov.pl/zagospodarowanieprzestrzenne/app/AktPlanowaniaPrzestrzennego/PL.ZIPPZP.11671/180710-POG/1POG
strefa planistyczna	PL.ZIPPZP.11671_180710-POG_1POG-45SN_20260212T103404
identfier	https://www.gov.pl/zagospodarowanieprzestrzenne/app/StrefaPlanistyczna/PL.ZIPPZP.11671/180710-POG/1POG-45SN/20260212T103404
przestrzen nazw	PL.ZIPPZP.11671/180710-POG
lokalny id	1POG-45SN
wersja id	20260212T103404
początek wersji obiektu	2026-02-12T10:34:04
nazwa	strefa zieleni i rekreacji

oznaczenie	45SN
symbol	SN
obowiązuje od	2024-06-26
obowiązuje do	obecnie
status	w opracowaniu https://inspire.ec.europa.eu/codelist/ProcessStepGeneralValue/elaboration
charakter ustalenia	ogólnie wiążące https://inspire.ec.europa.eu/codelist/RegulationNatureValue/generallyBinding
profil podstawowy	teren zieleni urządzonej teren plaży teren wód teren komunikacji teren ogrodów działkowych teren infrastruktury technicznej
profil dodatkowy	teren usług sportu i rekreacji teren usług kultury i rozrywki teren usług handlu detalicznego teren usług gastronomii teren usług turystyki teren usług nauki teren usług edukacji teren usług zdrowia i pomocy społecznej teren zieleni naturalnej teren lasu
maksymalna nadziemna intensywnosc zabudowy	0.3
maksymalny udzial powierzchni zabudowy	30%
maksymalna wysokosc zabudowy	10.0 m
minimalny udzial powierzchni biologicznie czynnej	60%
geometria	
plan	https://www.gov.pl/zagospodarowanieprzestrzenne/app/AktPlanowaniaPrzestrzennego/PL.ZIPPZP.11671/180710-POG/1POG
strefa planistyczna	PL.ZIPPZP.11671_180710-POG_1POG-46SJ_20260212T143744
identfier	https://www.gov.pl/zagospodarowanieprzestrzenne/app/StrefaPlanistyczna/PL.ZIPPZP.11671/180710-POG/1POG-46SJ/20260212T143744

przestrzen nazw	PL.ZIPPZP.11671/180710-POG
lokalny id	1POG-46SJ
wersja id	20260212T143744
początek wersji obiektu	2026-02-12T14:37:44
nazwa	strefa wielofunkcyjna z zabudową mieszkaniową jednorodzinną
oznaczenie	46SJ
symbol	SJ
obowiązuje od	2024-06-26
obowiązuje do	obecnie
status	w opracowaniu https://inspire.ec.europa.eu/codelist/ProcessStepGeneralValue/elaboration
charakter ustalenia	ogólnie wiążące https://inspire.ec.europa.eu/codelist/RegulationNatureValue/generallyBinding
profil podstawowy	teren zabudowy mieszkaniowej jednorodzinnej teren usług teren komunikacji teren zieleni urządzonej teren ogrodów działkowych teren infrastruktury technicznej
profil dodatkowy	teren zabudowy letniskowej lub rekreacji indywidualnej teren zieleni naturalnej teren lasu teren wód
maksymalna nadziemna intensywność zabudowy	0.6
maksymalny udział powierzchni zabudowy	40%
maksymalna wysokość zabudowy	16.0 m
minimalny udział powierzchni biologicznie czynnej	30%
geometria	
plan	https://www.gov.pl/zagospodarowanieprzestrzenne/app/AktPlanowaniaPrzestrzennego/PL.ZIPPZP.11671/180710-POG/1POG
strefa planistyczna	PL.ZIPPZP.11671_180710-POG_1POG-46SN_20260212T111107
identyfikator	https://www.gov.pl/zagospodarowanieprzestrzenne/app/StrefaPlanistyczna/PL.ZIPPZP.11671/180710-POG/1POG-46SN

	/20260212T111107
przestrzen nazw	PL.ZIPPZP.11671/180710-POG
lokalny id	1POG-46SN
wersja id	20260212T111107
początek wersji obiektu	2026-02-12T11:11:07
nazwa	strefa zieleni i rekreacji
oznaczenie	46SN
symbol	SN
obowiązuje od	2024-06-26
obowiązuje do	obecnie
status	w opracowaniu https://inspire.ec.europa.eu/codelist/ProcessStepGeneralValue/elaboration
charakter ustalenia	ogólnie wiążące https://inspire.ec.europa.eu/codelist/RegulationNatureValue/generallyBinding
profil podstawowy	teren zieleni urządzonej teren plaży teren wód teren komunikacji teren ogrodów działkowych teren infrastruktury technicznej
profil dodatkowy	teren usług sportu i rekreacji teren usług kultury i rozrywki teren usług handlu detalicznego teren usług gastronomii teren usług turystyki teren usług nauki teren usług edukacji teren usług zdrowia i pomocy społecznej teren zieleni naturalnej teren lasu
maksymalna nadziemna intensywność zabudowy	0.3
maksymalny udział powierzchni zabudowy	30%
maksymalna wysokość zabudowy	10.0 m
minimalny udział powierzchni biologicznie czynnej	60%
geometria	



plan <https://www.gov.pl/zagospodarowanieprzestrzenne/app/AktPlanowaniaPrzestrzennego/PL.ZIPPZP.11671/180710-POG/1POG>

strefa planistyczna PL.ZIPPZP.11671_180710-POG_1POG-47SJ_20260216T143532

identyfier <https://www.gov.pl/zagospodarowanieprzestrzenne/app/StrefaPlanistyczna/PL.ZIPPZP.11671/180710-POG/1POG-47SJ/20260216T143532>

przestrzen nazw PL.ZIPPZP.11671/180710-POG

lokalny id 1POG-47SJ

wersja id 20260216T143532

poczatek wersji obiektu 2026-02-16T14:35:32

nazwa strefa wielofunkcyjna z zabudową mieszkaniową jednorodzinną

oznaczenie 47SJ

symbol SJ

obowiazuje od 2024-06-26

obowiazuje do obecnie

status w opracowaniu
<https://inspire.ec.europa.eu/codelist/ProcessStepGeneralValue/elaboration>

charakter ustalenia ogólnie wiążące
<https://inspire.ec.europa.eu/codelist/RegulationNatureValue/generallyBinding>

profil podstawowy teren zabudowy mieszkaniowej jednorodzinnej
teren usług
teren komunikacji
teren zieleni urządzonej
teren ogrodów działkowych
teren infrastruktury technicznej

profil dodatkowy teren zabudowy letniskowej lub rekreacji indywidualnej
teren zieleni naturalnej
teren lasu
teren wód

maksymalna nadziemna intensywnosc zabudowy 0.6

maksymalny udzial powierzchni zabudowy 40%

maksymalna wysokosc zabudowy 12.0 m

minimalny udzial powierzchni

biologicznie czynnej 30%

geometria



plan

<https://www.gov.pl/zagospodarowanieprzestrzenne/app/AktPlanowaniaPrzestrzennego/PL.ZIPPZP.11671/180710-POG/1POG>

strefa planistyczna

PL.ZIPPZP.11671_180710-POG_1POG-47SN_20260212T113150

identyfier

<https://www.gov.pl/zagospodarowanieprzestrzenne/app/StrefaPlanistyczna/PL.ZIPPZP.11671/180710-POG/1POG-47SN/20260212T113150>

przestrzen nazw

PL.ZIPPZP.11671/180710-POG

lokalny id

1POG-47SN

wersja id

20260212T113150

początek wersji obiektu

2026-02-12T11:31:50

nazwa

strefa zieleni i rekreacji

oznaczenie

47SN

symbol

SN

obowiązuje od

2024-06-26

obowiązuje do

obecnie

status

w opracowaniu
<https://inspire.ec.europa.eu/codelist/ProcessStepGeneralValue/elaboration>

charakter ustalenia

ogólnie wiążące
<https://inspire.ec.europa.eu/codelist/RegulationNatureValue/generallyBinding>

profil podstawowy

teren zieleni urządzonej
teren plaży
teren wód
teren komunikacji
teren ogrodów działkowych
teren infrastruktury technicznej

profil dodatkowy

teren usług sportu i rekreacji
teren usług kultury i rozrywki
teren usług handlu detalicznego
teren usług gastronomii
teren usług turystyki
teren usług nauki
teren usług edukacji
teren usług zdrowia i pomocy społecznej
teren zieleni naturalnej
teren lasu

maksymalna nadziemna intensywnosc zabudowy 0.3

maksymalny udzial powierzchni zabudowy 30%

maksymalna wysokosc zabudowy 10.0 m

minimalny udzial powierzchni biologicznie czynnej 60%

geometria



plan <https://www.gov.pl/zagospodarowanieprzestrzenne/app/AktPlanowaniaPrzestrzennego/PL.ZIPPZP.11671/180710-POG/1POG>

strefa planistyczna PL.ZIPPZP.11671_180710-POG_1POG-48SJ_20250418T092403

identyfier <https://www.gov.pl/zagospodarowanieprzestrzenne/app/StrefaPlanistyczna/PL.ZIPPZP.11671/180710-POG/1POG-48SJ/20250418T092403>

przestrzen nazw PL.ZIPPZP.11671/180710-POG

lokalny id 1POG-48SJ

wersja id 20250418T092403

poczatek wersji obiektu 2025-04-18T09:24:03

nazwa strefa wielofunkcyjna z zabudową mieszkaniową jednorodzinną

oznaczenie 48SJ

symbol SJ

obowiazuje od 2024-06-26


obowiazuje do obecnie

status w opracowaniu
<https://inspire.ec.europa.eu/codelist/ProcessStepGeneralValue/elaboration>

charakter ustalenia ogólnie wiążące
<https://inspire.ec.europa.eu/codelist/RegulationNatureValue/generallyBinding>

profil podstawowy teren zabudowy mieszkaniowej jednorodzinnej
teren usług
teren komunikacji
teren zieleni urządzonej
teren ogrodów działkowych
teren infrastruktury technicznej

profil dodatkowy teren zabudowy letniskowej lub rekreacji indywidualnej
teren zieleni naturalnej

	teren lasu teren wód
maksymalna nadziemna intensywnosc zabudowy	0.6
maksymalny udzial powierzchni zabudowy	40%
maksymalna wysokosc zabudowy	12.0 m
minimalny udzial powierzchni biologicznie czynnej	30%
geometria	
plan	https://www.gov.pl/zagospodarowanieprzestrzenne/app/AktPlanowaniaPrzestrzennego/PL.ZIPPZP.11671/180710-POG/1POG
strefa planistyczna	PL.ZIPPZP.11671_180710-POG_1POG-48SN_20260212T113336
identfier	https://www.gov.pl/zagospodarowanieprzestrzenne/app/StrefaPlanistyczna/PL.ZIPPZP.11671/180710-POG/1POG-48SN/20260212T113336
przestrzen nazw	PL.ZIPPZP.11671/180710-POG
lokalny id	1POG-48SN
wersja id	20260212T113336
poczatek wersji obiektu	2026-02-12T11:33:36
nazwa	strefa zieleni i rekreacji
oznaczenie	48SN
symbol	SN
obowiazuje od	2024-06-26
obowiazuje do	obecnie
status	w opracowaniu https://inspire.ec.europa.eu/codelist/ProcessStepGeneralValue/elaboration
charakter ustalenia	ogólnie wiążące https://inspire.ec.europa.eu/codelist/RegulationNatureValue/generallyBinding
profil podstawowy	teren zieleni urządzonej teren plaży teren wód teren komunikacji teren ogrodów działkowych teren infrastruktury technicznej

profil dodatkowy	teren usług sportu i rekreacji teren usług kultury i rozrywki teren usług handlu detalicznego teren usług gastronomii teren usług turystyki teren usług nauki teren usług edukacji teren usług zdrowia i pomocy społecznej teren zieleni naturalnej teren lasu
-------------------------	---

maksymalna nadziemna intensywnosc zabudowy	0.3
---	-----

maksymalny udzial powierzchni zabudowy	30%
---	-----

maksymalna wysokosc zabudowy	10.0 m
-------------------------------------	--------

minimalny udzial powierzchni biologicznie czynnej	60%
--	-----

geometria	
------------------	--



plan	https://www.gov.pl/zagospodarowanieprzestrzenne/app/AktPlanowaniaPrzestrzennego/PL.ZIPPZP.11671/180710-POG/1POG
-------------	---

strefa planistyczna	PL.ZIPPZP.11671_180710-POG_1POG-49SJ_20250418T092403
----------------------------	--

identfier	https://www.gov.pl/zagospodarowanieprzestrzenne/app/StrefaPlanistyczna/PL.ZIPPZP.11671/180710-POG/1POG-49SJ/20250418T092403
------------------	---

przestrzen nazw	PL.ZIPPZP.11671/180710-POG
------------------------	----------------------------

lokalny id	1POG-49SJ
-------------------	-----------

wersja id	20250418T092403
------------------	-----------------

poczatek wersji obiektu	2025-04-18T09:24:03
--------------------------------	---------------------

nazwa	strefa wielofunkcyjna z zabudową mieszkaniową jednorodzinną
--------------	---

oznaczenie	49SJ
-------------------	------

symbol	SJ
---------------	----

obowiazuje od	2024-06-26
----------------------	------------

obowiazuje do	obecnie
----------------------	---------

status	w opracowaniu https://inspire.ec.europa.eu/codelist/ProcessStepGeneralValue/elaboration
---------------	--

charakter ustalenia	ogólnie wiążące https://inspire.ec.europa.eu/codelist/RegulationNatureValue
----------------------------	--

[/generallyBinding](#)

profil podstawowy

teren zabudowy mieszkaniowej jednorodzinnej
teren usług
teren komunikacji
teren zieleni urządzonej
teren ogrodów działkowych
teren infrastruktury technicznej

profil dodatkowy

teren zabudowy letniskowej lub rekreacji indywidualnej
teren zieleni naturalnej
teren lasu
teren wód

maksymalna nadziemna intensywnosc zabudowy

0.6

maksymalny udzial powierzchni zabudowy

40%

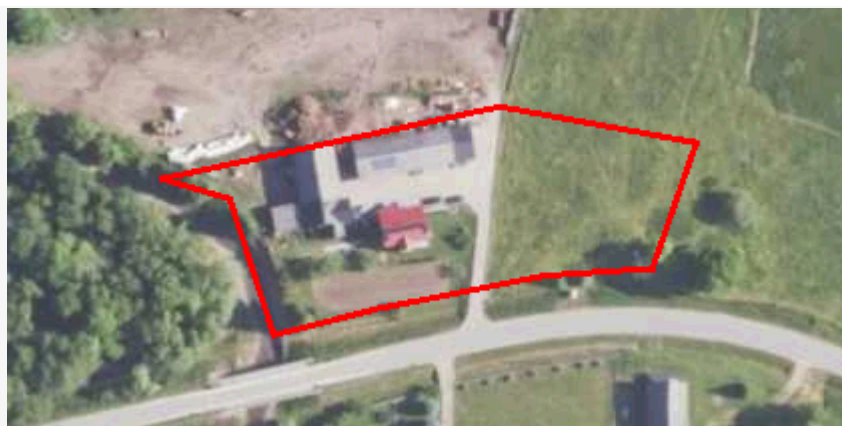
maksymalna wysokosc zabudowy

12.0 m

minimalny udzial powierzchni biologicznie czynnej

30%

geometria



plan

<https://www.gov.pl/zagospodarowanieprzestrzenne/app/AktPlanowaniaPrzestrzennego/PL.ZIPPZP.11671/180710-POG/1POG>

strefa planistyczna

PL.ZIPPZP.11671_180710-POG_1POG-49SN_20260212T113524

identfier

<https://www.gov.pl/zagospodarowanieprzestrzenne/app/StrefaPlanistyczna/PL.ZIPPZP.11671/180710-POG/1POG-49SN/20260212T113524>

przestrzen nazw

PL.ZIPPZP.11671/180710-POG

lokalny id

1POG-49SN

wersja id

20260212T113524

początek wersji obiektu

2026-02-12T11:35:24

nazwa

strefa zieleni i rekreacji

oznaczenie

49SN

symbol

SN

obowiązuje od


2024-06-26

obowiązuje do


obecnie

status

w opracowaniu
<https://inspire.ec.europa.eu/codelist/ProcessStepGeneralValue/elaboration>

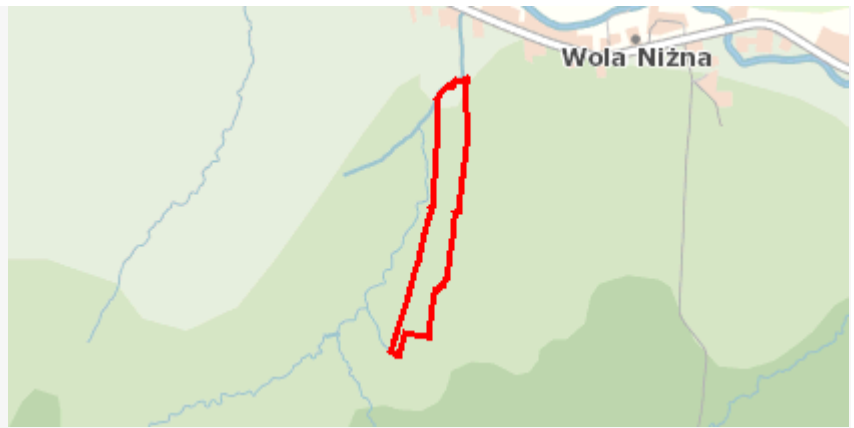
charakter ustalenia	ogólnie wiążące https://inspire.ec.europa.eu/codelist/RegulationNatureValue/generallyBinding
profil podstawowy	teren zieleni urządzonej teren plaży teren wód teren komunikacji teren ogrodów działkowych teren infrastruktury technicznej
profil dodatkowy	teren usług sportu i rekreacji teren usług kultury i rozrywki teren usług handlu detalicznego teren usług gastronomii teren usług turystyki teren usług nauki teren usług edukacji teren usług zdrowia i pomocy społecznej teren zieleni naturalnej teren lasu
maksymalna nadziemna intensywnosc zabudowy	0.3
maksymalny udzial powierzchni zabudowy	20%
maksymalna wysokosc zabudowy	10.0 m
minimalny udzial powierzchni biologicznie czynnej	70%
geometria	
plan	https://www.gov.pl/zagospodarowanieprzestrzenne/app/AktPlanowaniaPrzestrzennego/PL.ZIPPZP.11671/180710-POG/1POG
strefa planistyczna	PL.ZIPPZP.11671_180710-POG_1POG-50SJ_20250418T092403
identyfier	https://www.gov.pl/zagospodarowanieprzestrzenne/app/StrefaPlanistyczna/PL.ZIPPZP.11671/180710-POG/1POG-50SJ/20250418T092403
przestrzen nazw	PL.ZIPPZP.11671/180710-POG
lokalny id	1POG-50SJ
wersja id	20250418T092403
poczatek wersji obiektu	2025-04-18T09:24:03
nazwa	strefa wielofunkcyjna z zabudową mieszkaniową jednorodzinną
oznaczenie	50SJ

symbol	SJ
obowiązuje od	2024-06-26
obowiązuje do	obecnie
status	w opracowaniu https://inspire.ec.europa.eu/codelist/ProcessStepGeneralValue/elaboration
charakter ustalenia	ogólnie wiążące https://inspire.ec.europa.eu/codelist/RegulationNatureValue/generallyBinding
profil podstawowy	teren zabudowy mieszkaniowej jednorodzinnej teren usług teren komunikacji teren zieleni urządzonej teren ogrodów działkowych teren infrastruktury technicznej
profil dodatkowy	teren zabudowy letniskowej lub rekreacji indywidualnej teren zieleni naturalnej teren lasu teren wód
maksymalna nadziemna intensywnosc zabudowy	0.6
maksymalny udzial powierzchni zabudowy	40%
maksymalna wysokosc zabudowy	12.0 m
minimalny udzial powierzchni biologicznie czynnej	30%
geometria	
plan	https://www.gov.pl/zagospodarowanieprzestrzenne/app/AktPlanowaniaPrzestrzennego/PL.ZIPPZP.11671/180710-POG/1POG
strefa planistyczna	PL.ZIPPZP.11671_180710-POG_1POG-50SN_20260212T121612
identfier	https://www.gov.pl/zagospodarowanieprzestrzenne/app/StrefaPlanistyczna/PL.ZIPPZP.11671/180710-POG/1POG-50SN/20260212T121612
przestrzen nazw	PL.ZIPPZP.11671/180710-POG
lokalny id	1POG-50SN
wersja id	20260212T121612
początek wersji obiektu	2026-02-12T12:16:12
nazwa	strefa zieleni i rekreacji

oznaczenie	50SN
symbol	SN
obowiązuje od	2024-06-26
obowiązuje do	obecnie
status	w opracowaniu https://inspire.ec.europa.eu/codelist/ProcessStepGeneralValue/elaboration
charakter ustalenia	ogólnie wiążące https://inspire.ec.europa.eu/codelist/RegulationNatureValue/generallyBinding
profil podstawowy	teren zieleni urządzonej teren plaży teren wód teren komunikacji teren ogrodów działkowych teren infrastruktury technicznej
profil dodatkowy	teren usług sportu i rekreacji teren usług kultury i rozrywki teren usług handlu detalicznego teren usług gastronomii teren usług turystyki teren usług nauki teren usług edukacji teren usług zdrowia i pomocy społecznej teren zieleni naturalnej teren lasu
maksymalna nadziemna intensywnosc zabudowy	0.3
maksymalny udzial powierzchni zabudowy	30%
maksymalna wysokosc zabudowy	16.0 m
minimalny udzial powierzchni biologicznie czynnej	60%
geometria	
plan	https://www.gov.pl/zagospodarowanieprzestrzenne/app/AktPlanowaniaPrzestrzennego/PL.ZIPPZP.11671/180710-POG/1POG
strefa planistyczna	PL.ZIPPZP.11671_180710-POG_1POG-51SJ_20250418T092403
identfier	https://www.gov.pl/zagospodarowanieprzestrzenne/app/StrefaPlanistyczna/PL.ZIPPZP.11671/180710-POG/1POG-51SJ/20250418T092403

przestrzen nazw	PL.ZIPPZP.11671/180710-POG
lokalny id	1POG-51SJ
wersja id	20250418T092403
początek wersji obiektu	2025-04-18T09:24:03
nazwa	strefa wielofunkcyjna z zabudową mieszkaniową jednorodzinną
oznaczenie	51SJ
symbol	SJ
obowiązuje od	2024-06-26
obowiązuje do	obecnie
status	w opracowaniu https://inspire.ec.europa.eu/codelist/ProcessStepGeneralValue/elaboration
charakter ustalenia	ogólnie wiążące https://inspire.ec.europa.eu/codelist/RegulationNatureValue/generallyBinding
profil podstawowy	teren zabudowy mieszkaniowej jednorodzinnej teren usług teren komunikacji teren zieleni urządzonej teren ogrodów działkowych teren infrastruktury technicznej
profil dodatkowy	teren zabudowy letniskowej lub rekreacji indywidualnej teren zieleni naturalnej teren lasu teren wód
maksymalna nadziemna intensywność zabudowy	0.8
maksymalny udział powierzchni zabudowy	50%
maksymalna wysokość zabudowy	12.0 m
minimalny udział powierzchni biologicznie czynnej	30%
geometria	
plan	https://www.gov.pl/zagospodarowanieprzestrzenne/app/AktPlanowaniaPrzestrzennego/PL.ZIPPZP.11671/180710-POG/1POG
strefa planistyczna	PL.ZIPPZP.11671_180710-POG_1POG-51SN_20260212T121946
identyfikator	https://www.gov.pl/zagospodarowanieprzestrzenne/app/StrefaPlanistyczna/PL.ZIPPZP.11671/180710-POG/1POG-51SN

	/20260212T121946
przestrzen nazw	PL.ZIPPZP.11671/180710-POG
lokalny id	1POG-51SN
wersja id	20260212T121946
początek wersji obiektu	2026-02-12T12:19:46
nazwa	strefa zieleni i rekreacji
oznaczenie	51SN
symbol	SN
obowiązuje od	2024-06-26
obowiązuje do	obecnie
status	w opracowaniu https://inspire.ec.europa.eu/codelist/ProcessStepGeneralValue/elaboration
charakter ustalenia	ogólnie wiążące https://inspire.ec.europa.eu/codelist/RegulationNatureValue/generallyBinding
profil podstawowy	teren zieleni urządzonej teren plaży teren wód teren komunikacji teren ogrodów działkowych teren infrastruktury technicznej
profil dodatkowy	teren usług sportu i rekreacji teren usług kultury i rozrywki teren usług handlu detalicznego teren usług gastronomii teren usług turystyki teren usług nauki teren usług edukacji teren usług zdrowia i pomocy społecznej teren zieleni naturalnej teren lasu
maksymalna nadziemna intensywność zabudowy	0.3
maksymalny udział powierzchni zabudowy	30%
maksymalna wysokość zabudowy	10.0 m
minimalny udział powierzchni biologicznie czynnej	60%
geometria	



plan <https://www.gov.pl/zagospodarowanieprzestrzenne/app/AktPlanowaniaPrzestrzennego/PL.ZIPPZP.11671/180710-POG/1POG>

strefa planistyczna PL.ZIPPZP.11671_180710-POG_1POG-52SJ_20250429T075151

identyfier <https://www.gov.pl/zagospodarowanieprzestrzenne/app/StrefaPlanistyczna/PL.ZIPPZP.11671/180710-POG/1POG-52SJ/20250429T075151>

przestrzen nazw PL.ZIPPZP.11671/180710-POG

lokalny id 1POG-52SJ

wersja id 20250429T075151

początek wersji obiektu 2025-04-29T07:51:51

nazwa strefa wielofunkcyjna z zabudową mieszkaniową jednorodzinną

oznaczenie 52SJ

symbol SJ

obowiązuje od 2024-06-26

obowiązuje do obecnie

status w opracowaniu
<https://inspire.ec.europa.eu/codelist/ProcessStepGeneralValue/elaboration>

charakter ustalenia ogólnie wiążące
<https://inspire.ec.europa.eu/codelist/RegulationNatureValue/generallyBinding>

profil podstawowy teren zabudowy mieszkaniowej jednorodzinnej
teren usług
teren komunikacji
teren zieleni urządzonej
teren ogrodów działkowych
teren infrastruktury technicznej

profil dodatkowy teren zabudowy letniskowej lub rekreacji indywidualnej
teren zieleni naturalnej
teren lasu
teren wód

maksymalna nadziemna intensywność zabudowy 0.8

maksymalny udział powierzchni zabudowy 50%

maksymalna wysokość zabudowy 16.0 m

minimalny udział powierzchni

biologicznie czynnej 30%

geometria



plan <https://www.gov.pl/zagospodarowanieprzestrzenne/app/AktPlanowaniaPrzestrzennego/PL.ZIPPZP.11671/180710-POG/1POG>

strefa planistyczna PL.ZIPPZP.11671_180710-POG_1POG-52SN_20260212T122052

identyfier <https://www.gov.pl/zagospodarowanieprzestrzenne/app/StrefaPlanistyczna/PL.ZIPPZP.11671/180710-POG/1POG-52SN/20260212T122052>

przestrzen nazw PL.ZIPPZP.11671/180710-POG

lokalny id 1POG-52SN

wersja id 20260212T122052

początek wersji obiektu 2026-02-12T12:20:52

nazwa strefa zieleni i rekreacji

oznaczenie 52SN

symbol SN

obowiązuje od 2024-06-26

obowiązuje do obecnie

status w opracowaniu
<https://inspire.ec.europa.eu/codelist/ProcessStepGeneralValue/elaboration>

charakter ustalenia ogólnie wiążące
<https://inspire.ec.europa.eu/codelist/RegulationNatureValue/generallyBinding>

profil podstawowy teren zieleni urządzonej
teren plaży
teren wód
teren komunikacji
teren ogrodów działkowych
teren infrastruktury technicznej

profil dodatkowy teren usług sportu i rekreacji
teren usług kultury i rozrywki
teren usług handlu detalicznego
teren usług gastronomii
teren usług turystyki
teren usług nauki
teren usług edukacji
teren usług zdrowia i pomocy społecznej
teren zieleni naturalnej
teren lasu

maksymalna nadziemna intensywnosc zabudowy	0.3
maksymalny udzial powierzchni zabudowy	30%
maksymalna wysokosc zabudowy	10.0 m
minimalny udzial powierzchni biologicznie czynnej	60%

geometria



plan <https://www.gov.pl/zagospodarowanieprzestrzenne/app/AktPlanowaniaPrzestrzennego/PL.ZIPPZP.11671/180710-POG/1POG>

strefa planistyczna PL.ZIPPZP.11671_180710-POG_1POG-53SJ_20260213T105043

identyfier <https://www.gov.pl/zagospodarowanieprzestrzenne/app/StrefaPlanistyczna/PL.ZIPPZP.11671/180710-POG/1POG-53SJ/20260213T105043>

przestrzen nazw PL.ZIPPZP.11671/180710-POG

lokalny id 1POG-53SJ

wersja id 20260213T105043

poczatek wersji obiektu 2026-02-13T10:50:43

nazwa strefa wielofunkcyjna z zabudową mieszkaniową jednorodzinną

oznaczenie 53SJ

symbol SJ

obowiazuje od 2024-06-26


obowiazuje do obecnie

status w opracowaniu
<https://inspire.ec.europa.eu/codelist/ProcessStepGeneralValue/elaboration>

charakter ustalenia ogólnie wiążące
<https://inspire.ec.europa.eu/codelist/RegulationNatureValue/generallyBinding>

profil podstawowy teren zabudowy mieszkaniowej jednorodzinnej
teren usług
teren komunikacji
teren zieleni urządzonej
teren ogrodów działkowych
teren infrastruktury technicznej

profil dodatkowy teren zabudowy letniskowej lub rekreacji indywidualnej
teren zieleni naturalnej

	teren lasu teren wód
maksymalna nadziemna intensywnosc zabudowy	0.6
maksymalny udzial powierzchni zabudowy	40%
maksymalna wysokosc zabudowy	12.0 m
minimalny udzial powierzchni biologicznie czynnej	30%
geometria	
plan	https://www.gov.pl/zagospodarowanieprzestrzenne/app/AktPlanowaniaPrzestrzennego/PL.ZIPPZP.11671/180710-POG/1POG
strefa planistyczna	PL.ZIPPZP.11671_180710-POG_1POG-53SN_20260212T122249
identfier	https://www.gov.pl/zagospodarowanieprzestrzenne/app/StrefaPlanistyczna/PL.ZIPPZP.11671/180710-POG/1POG-53SN/20260212T122249
przestrzen nazw	PL.ZIPPZP.11671/180710-POG
lokalny id	1POG-53SN
wersja id	20260212T122249
poczatek wersji obiektu	2026-02-12T12:22:49
nazwa	strefa zieleni i rekreacji
oznaczenie	53SN
symbol	SN
obowiazuje od	2024-06-26
obowiazuje do	obecnie
status	w opracowaniu https://inspire.ec.europa.eu/codelist/ProcessStepGeneralValue/elaboration
charakter ustalenia	ogólnie wiążące https://inspire.ec.europa.eu/codelist/RegulationNatureValue/generallyBinding
profil podstawowy	teren zieleni urządzonej teren plaży teren wód teren komunikacji teren ogrodów działkowych teren infrastruktury technicznej

profil dodatkowy	teren usług sportu i rekreacji teren usług kultury i rozrywki teren usług handlu detalicznego teren usług gastronomii teren usług turystyki teren usług nauki teren usług edukacji teren usług zdrowia i pomocy społecznej teren zieleni naturalnej teren lasu
-------------------------	---

maksymalna nadziemna intensywnosc zabudowy	0.3
---	-----

maksymalny udzial powierzchni zabudowy	30%
---	-----

maksymalna wysokosc zabudowy	10.0 m
-------------------------------------	--------

minimalny udzial powierzchni biologicznie czynnej	60%
--	-----

geometria	
------------------	--



plan	https://www.gov.pl/zagospodarowanieprzestrzenne/app/AktPlanowaniaPrzestrzennego/PL.ZIPPZP.11671/180710-POG/1POG
-------------	---

strefa planistyczna	PL.ZIPPZP.11671_180710-POG_1POG-54SJ_20260211T110324
----------------------------	--

identfier	https://www.gov.pl/zagospodarowanieprzestrzenne/app/StrefaPlanistyczna/PL.ZIPPZP.11671/180710-POG/1POG-54SJ/20260211T110324
------------------	---

przestrzen nazw	PL.ZIPPZP.11671/180710-POG
------------------------	----------------------------

lokalny id	1POG-54SJ
-------------------	-----------

wersja id	20260211T110324
------------------	-----------------

poczatek wersji obiektu	2026-02-11T11:03:24
--------------------------------	---------------------

nazwa	strefa wielofunkcyjna z zabudową mieszkaniową jednorodzinną
--------------	---

oznaczenie	54SJ
-------------------	------

symbol	SJ
---------------	----

obowiazuje od	2024-06-26
----------------------	------------

obowiazuje do	obecnie
----------------------	---------

status	w opracowaniu https://inspire.ec.europa.eu/codelist/ProcessStepGeneralValue/elaboration
---------------	--

charakter ustalenia	ogólnie wiążące https://inspire.ec.europa.eu/codelist/RegulationNatureValue
----------------------------	--

[/generallyBinding](#)

profil podstawowy

teren zabudowy mieszkaniowej jednorodzinnej
teren usług
teren komunikacji
teren zieleni urządzonej
teren ogrodów działkowych
teren infrastruktury technicznej

profil dodatkowy

teren zabudowy letniskowej lub rekreacji indywidualnej
teren zieleni naturalnej
teren lasu
teren wód

maksymalna nadziemna intensywnosc zabudowy

0.4

maksymalny udzial powierzchni zabudowy

30%

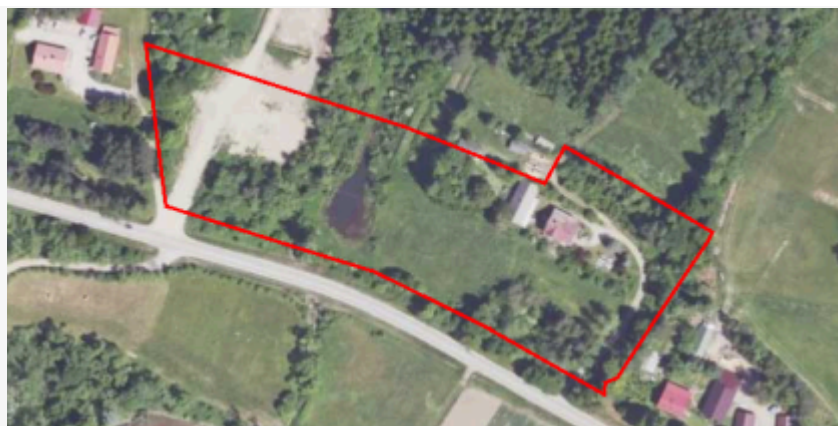
maksymalna wysokosc zabudowy

16.0 m

minimalny udzial powierzchni biologicznie czynnej

50%

geometria



plan

<https://www.gov.pl/zagospodarowanieprzestrzenne/app/AktPlanowaniaPrzestrzennego/PL.ZIPPZP.11671/180710-POG/1POG>

strefa planistyczna

PL.ZIPPZP.11671_180710-POG_1POG-54SN_20260212T122829

identfier

<https://www.gov.pl/zagospodarowanieprzestrzenne/app/StrefaPlanistyczna/PL.ZIPPZP.11671/180710-POG/1POG-54SN/20260212T122829>

przestrzen nazw

PL.ZIPPZP.11671/180710-POG

lokalny id

1POG-54SN

wersja id

20260212T122829

początek wersji obiektu

2026-02-12T12:28:29

nazwa

strefa zieleni i rekreacji

oznaczenie

54SN

symbol

SN

obowiązuje od


2024-06-26


obowiązuje do


obecnie


status

w opracowaniu
<https://inspire.ec.europa.eu/codelist/ProcessStepGeneralValue/elaboration>

charakter ustalenia	ogólnie wiążące https://inspire.ec.europa.eu/codelist/RegulationNatureValue/generallyBinding
profil podstawowy	teren zieleni urządzonej teren plaży teren wód teren komunikacji teren ogrodów działkowych teren infrastruktury technicznej
profil dodatkowy	teren usług sportu i rekreacji teren usług kultury i rozrywki teren usług handlu detalicznego teren usług gastronomii teren usług turystyki teren usług nauki teren usług edukacji teren usług zdrowia i pomocy społecznej teren zieleni naturalnej teren lasu
maksymalna nadziemna intensywnosc zabudowy	0.3
maksymalny udzial powierzchni zabudowy	20%
maksymalna wysokosc zabudowy	10.0 m
minimalny udzial powierzchni biologicznie czynnej	70%
geometria	
plan	https://www.gov.pl/zagospodarowanieprzestrzenne/app/AktPlanowaniaPrzestrzennego/PL.ZIPPZP.11671/180710-POG/1POG
strefa planistyczna	PL.ZIPPZP.11671_180710-POG_1POG-55SJ_20260211T110633
identyfier	https://www.gov.pl/zagospodarowanieprzestrzenne/app/StrefaPlanistyczna/PL.ZIPPZP.11671/180710-POG/1POG-55SJ/20260211T110633
przestrzen nazw	PL.ZIPPZP.11671/180710-POG
lokalny id	1POG-55SJ
wersja id	20260211T110633
poczatek wersji obiektu	2026-02-11T11:06:33
nazwa	strefa wielofunkcyjna z zabudową mieszkaniową jednorodzinną
oznaczenie	55SJ

symbol	SJ
obowiązuje od	2024-06-26
obowiązuje do	obecnie
status	w opracowaniu https://inspire.ec.europa.eu/codelist/ProcessStepGeneralValue/elaboration
charakter ustalenia	ogólnie wiążące https://inspire.ec.europa.eu/codelist/RegulationNatureValue/generallyBinding
profil podstawowy	teren zabudowy mieszkaniowej jednorodzinnej teren usług teren komunikacji teren zieleni urządzonej teren ogrodów działkowych teren infrastruktury technicznej
profil dodatkowy	teren zabudowy letniskowej lub rekreacji indywidualnej teren zieleni naturalnej teren lasu teren wód
maksymalna nadziemna intensywnosc zabudowy	0.4
maksymalny udzial powierzchni zabudowy	30%
maksymalna wysokosc zabudowy	16.0 m
minimalny udzial powierzchni biologicznie czynnej	50%
geometria	
plan	https://www.gov.pl/zagospodarowanieprzestrzenne/app/AktPlanowaniaPrzestrzennego/PL.ZIPPZP.11671/180710-POG/1POG
strefa planistyczna	PL.ZIPPZP.11671_180710-POG_1POG-55SN_20260212T144247
identfier	https://www.gov.pl/zagospodarowanieprzestrzenne/app/StrefaPlanistyczna/PL.ZIPPZP.11671/180710-POG/1POG-55SN/20260212T144247
przestrzen nazw	PL.ZIPPZP.11671/180710-POG
lokalny id	1POG-55SN
wersja id	20260212T144247
początek wersji obiektu	2026-02-12T14:42:47
nazwa	strefa zieleni i rekreacji

oznaczenie	55SN
symbol	SN
obowiązuje od	2024-06-26
obowiązuje do	obecnie
status	w opracowaniu https://inspire.ec.europa.eu/codelist/ProcessStepGeneralValue/elaboration
charakter ustalenia	ogólnie wiążące https://inspire.ec.europa.eu/codelist/RegulationNatureValue/generallyBinding
profil podstawowy	teren zieleni urządzonej teren plaży teren wód teren komunikacji teren ogrodów działkowych teren infrastruktury technicznej
profil dodatkowy	teren usług sportu i rekreacji teren usług kultury i rozrywki teren usług handlu detalicznego teren usług gastronomii teren usług turystyki teren usług nauki teren usług edukacji teren usług zdrowia i pomocy społecznej teren zieleni naturalnej teren lasu
maksymalna nadziemna intensywnosc zabudowy	0.3
maksymalny udzial powierzchni zabudowy	20%
maksymalna wysokosc zabudowy	10.0 m
minimalny udzial powierzchni biologicznie czynnej	70%
geometria	
plan	https://www.gov.pl/zagospodarowanieprzestrzenne/app/AktPlanowaniaPrzestrzennego/PL.ZIPPZP.11671/180710-POG/1POG
strefa planistyczna	PL.ZIPPZP.11671_180710-POG_1POG-56SJ_20260211T111550
identyfier	https://www.gov.pl/zagospodarowanieprzestrzenne/app/StrefaPlanistyczna/PL.ZIPPZP.11671/180710-POG/1POG-56SJ/20260211T111550

przestrzen nazw	PL.ZIPPZP.11671/180710-POG
lokalny id	1POG-56SJ
wersja id	20260211T111550
początek wersji obiektu	2026-02-11T11:15:50
nazwa	strefa wielofunkcyjna z zabudową mieszkaniową jednorodzinną
oznaczenie	56SJ
symbol	SJ
obowiązuje od	2024-06-26
obowiązuje do	obecnie
status	w opracowaniu https://inspire.ec.europa.eu/codelist/ProcessStepGeneralValue/elaboration
charakter ustalenia	ogólnie wiążące https://inspire.ec.europa.eu/codelist/RegulationNatureValue/generallyBinding
profil podstawowy	teren zabudowy mieszkaniowej jednorodzinnej teren usług teren komunikacji teren zieleni urządzonej teren ogrodów działkowych teren infrastruktury technicznej
profil dodatkowy	teren zabudowy letniskowej lub rekreacji indywidualnej teren zieleni naturalnej teren lasu teren wód
maksymalna nadziemna intensywność zabudowy	0.4
maksymalny udział powierzchni zabudowy	30%
maksymalna wysokość zabudowy	12.0 m
minimalny udział powierzchni biologicznie czynnej	50%
geometria	
plan	https://www.gov.pl/zagospodarowanieprzestrzenne/app/AktPlanowaniaPrzestrzennego/PL.ZIPPZP.11671/180710-POG/1POG
strefa planistyczna	PL.ZIPPZP.11671_180710-POG_1POG-56SN_20260213T101240
identyfikator	https://www.gov.pl/zagospodarowanieprzestrzenne/app/StrefaPlanistyczna/PL.ZIPPZP.11671/180710-POG/1POG-56SN

	/20260213T101240
przestrzen nazw	PL.ZIPPZP.11671/180710-POG
lokalny id	1POG-56SN
wersja id	20260213T101240
początek wersji obiektu	2026-02-13T10:12:40
nazwa	strefa zieleni i rekreacji
oznaczenie	56SN
symbol	SN
obowiązuje od	2024-06-26
obowiązuje do	obecnie
status	w opracowaniu https://inspire.ec.europa.eu/codelist/ProcessStepGeneralValue/elaboration
charakter ustalenia	ogólnie wiążące https://inspire.ec.europa.eu/codelist/RegulationNatureValue/generallyBinding
profil podstawowy	teren zieleni urządzonej teren plaży teren wód teren komunikacji teren ogrodów działkowych teren infrastruktury technicznej
profil dodatkowy	teren usług sportu i rekreacji teren usług kultury i rozrywki teren usług handlu detalicznego teren usług gastronomii teren usług turystyki teren usług nauki teren usług edukacji teren usług zdrowia i pomocy społecznej teren zieleni naturalnej teren lasu
maksymalna nadziemna intensywność zabudowy	0.3
maksymalny udział powierzchni zabudowy	30%
maksymalna wysokość zabudowy	10.0 m
minimalny udział powierzchni biologicznie czynnej	60%
geometria	



plan <https://www.gov.pl/zagospodarowanieprzestrzenne/app/AktPlanowaniaPrzestrzennego/PL.ZIPPZP.11671/180710-POG/1POG>

strefa planistyczna PL.ZIPPZP.11671_180710-POG_1POG-57SJ_20260211T114655

identyfier <https://www.gov.pl/zagospodarowanieprzestrzenne/app/StrefaPlanistyczna/PL.ZIPPZP.11671/180710-POG/1POG-57SJ/20260211T114655>

przestrzen nazw PL.ZIPPZP.11671/180710-POG

lokalny id 1POG-57SJ

wersja id 20260211T114655

początek wersji obiektu 2026-02-11T11:46:55

nazwa strefa wielofunkcyjna z zabudową mieszkaniową jednorodzinną

oznaczenie 57SJ

symbol SJ

obowiązuje od 2024-06-26

obowiązuje do obecnie

status w opracowaniu
<https://inspire.ec.europa.eu/codelist/ProcessStepGeneralValue/elaboration>

charakter ustalenia ogólnie wiążące
<https://inspire.ec.europa.eu/codelist/RegulationNatureValue/generallyBinding>

profil podstawowy teren zabudowy mieszkaniowej jednorodzinnej
teren usług
teren komunikacji
teren zieleni urządzonej
teren ogrodów działkowych
teren infrastruktury technicznej

profil dodatkowy teren zabudowy letniskowej lub rekreacji indywidualnej
teren zieleni naturalnej
teren lasu
teren wód

maksymalna nadziemna intensywność zabudowy 0.4

maksymalny udział powierzchni zabudowy 30%

maksymalna wysokość zabudowy 12.0 m

minimalny udział powierzchni

biologicznie czynnej 50%

geometria



plan

<https://www.gov.pl/zagospodarowanieprzestrzenne/app/AktPlanowaniaPrzestrzennego/PL.ZIPPZP.11671/180710-POG/1POG>

strefa planistyczna

PL.ZIPPZP.11671_180710-POG_1POG-57SN_20260213T105336

identyfier

<https://www.gov.pl/zagospodarowanieprzestrzenne/app/StrefaPlanistyczna/PL.ZIPPZP.11671/180710-POG/1POG-57SN/20260213T105336>

przestrzen nazw

PL.ZIPPZP.11671/180710-POG

lokalny id

1POG-57SN

wersja id

20260213T105336

początek wersji obiektu

2026-02-13T10:53:36

nazwa

strefa zieleni i rekreacji

oznaczenie

57SN

symbol

SN

obowiązuje od

2024-06-26

obowiązuje do

obecnie

status

w opracowaniu
<https://inspire.ec.europa.eu/codelist/ProcessStepGeneralValue/elaboration>

charakter ustalenia

ogólnie wiążące
<https://inspire.ec.europa.eu/codelist/RegulationNatureValue/generallyBinding>

profil podstawowy

teren zieleni urządzonej
teren plaży
teren wód
teren komunikacji
teren ogrodów działkowych
teren infrastruktury technicznej

profil dodatkowy

teren usług sportu i rekreacji
teren usług kultury i rozrywki
teren usług handlu detalicznego
teren usług gastronomii
teren usług turystyki
teren usług nauki
teren usług edukacji
teren usług zdrowia i pomocy społecznej
teren zieleni naturalnej
teren lasu

maksymalna nadziemna intensywnosc zabudowy	0.3
maksymalny udzial powierzchni zabudowy	20%
maksymalna wysokosc zabudowy	16.0 m
minimalny udzial powierzchni biologicznie czynnej	70%

geometria



plan <https://www.gov.pl/zagospodarowanieprzestrzenne/app/AktPlanowaniaPrzestrzennego/PL.ZIPPZP.11671/180710-POG/1POG>

strefa planistyczna PL.ZIPPZP.11671_180710-POG_1POG-58SJ_20260216T143741

identyfier <https://www.gov.pl/zagospodarowanieprzestrzenne/app/StrefaPlanistyczna/PL.ZIPPZP.11671/180710-POG/1POG-58SJ/20260216T143741>

przestrzen nazw PL.ZIPPZP.11671/180710-POG

lokalny id 1POG-58SJ

wersja id 20260216T143741

poczatek wersji obiektu 2026-02-16T14:37:41

nazwa strefa wielofunkcyjna z zabudową mieszkaniową jednorodzinną

oznaczenie 58SJ

symbol SJ

obowiazuje od 2024-06-26


obowiazuje do obecnie

status w opracowaniu
<https://inspire.ec.europa.eu/codelist/ProcessStepGeneralValue/elaboration>

charakter ustalenia ogólnie wiążące
<https://inspire.ec.europa.eu/codelist/RegulationNatureValue/generallyBinding>

profil podstawowy teren zabudowy mieszkaniowej jednorodzinnej
teren usług
teren komunikacji
teren zieleni urządzonej
teren ogrodów działkowych
teren infrastruktury technicznej

profil dodatkowy teren zabudowy letniskowej lub rekreacji indywidualnej
teren zieleni naturalnej

	teren lasu teren wód
maksymalna nadziemna intensywnosc zabudowy	0.4
maksymalny udzial powierzchni zabudowy	30%
maksymalna wysokosc zabudowy	16.0 m
minimalny udzial powierzchni biologicznie czynnej	50%
geometria	
plan	https://www.gov.pl/zagospodarowanieprzestrzenne/app/AktPlanowaniaPrzestrzennego/PL.ZIPPZP.11671/180710-POG/1POG
strefa planistyczna	PL.ZIPPZP.11671_180710-POG_1POG-58SN_20260213T110226
identfier	https://www.gov.pl/zagospodarowanieprzestrzenne/app/StrefaPlanistyczna/PL.ZIPPZP.11671/180710-POG/1POG-58SN/20260213T110226
przestrzen nazw	PL.ZIPPZP.11671/180710-POG
lokalny id	1POG-58SN
wersja id	20260213T110226
poczatek wersji obiektu	2026-02-13T11:02:26
nazwa	strefa zieleni i rekreacji
oznaczenie	58SN
symbol	SN
obowiazuje od	2024-06-26
obowiazuje do	obecnie
status	w opracowaniu https://inspire.ec.europa.eu/codelist/ProcessStepGeneralValue/elaboration
charakter ustalenia	ogólnie wiążące https://inspire.ec.europa.eu/codelist/RegulationNatureValue/generallyBinding
profil podstawowy	teren zieleni urządzonej teren plaży teren wód teren komunikacji teren ogrodów działkowych teren infrastruktury technicznej

profil dodatkowy	teren usług sportu i rekreacji teren usług kultury i rozrywki teren usług handlu detalicznego teren usług gastronomii teren usług turystyki teren usług nauki teren usług edukacji teren usług zdrowia i pomocy społecznej teren zieleni naturalnej teren lasu
-------------------------	---

maksymalna nadziemna intensywnosc zabudowy	0.3
---	-----

maksymalny udzial powierzchni zabudowy	20%
---	-----

maksymalna wysokosc zabudowy	10.0 m
-------------------------------------	--------

minimalny udzial powierzchni biologicznie czynnej	70%
--	-----

geometria	
------------------	--



plan	https://www.gov.pl/zagospodarowanieprzestrzenne/app/AktPlanowaniaPrzestrzennego/PL.ZIPPZP.11671/180710-POG/1POG
-------------	---

strefa planistyczna	PL.ZIPPZP.11671_180710-POG_1POG-59SJ_20260211T120625
----------------------------	--

identfier	https://www.gov.pl/zagospodarowanieprzestrzenne/app/StrefaPlanistyczna/PL.ZIPPZP.11671/180710-POG/1POG-59SJ/20260211T120625
------------------	---

przestrzen nazw	PL.ZIPPZP.11671/180710-POG
------------------------	----------------------------

lokalny id	1POG-59SJ
-------------------	-----------

wersja id	20260211T120625
------------------	-----------------

poczatek wersji obiektu	2026-02-11T12:06:25
--------------------------------	---------------------

nazwa	strefa wielofunkcyjna z zabudową mieszkaniową jednorodzinną
--------------	---

oznaczenie	59SJ
-------------------	------

symbol	SJ
---------------	----

obowiazuje od	2024-06-26
----------------------	------------

obowiazuje do	obecnie
----------------------	---------

status	w opracowaniu https://inspire.ec.europa.eu/codelist/ProcessStepGeneralValue/elaboration
---------------	--

charakter ustalenia	ogólnie wiążące https://inspire.ec.europa.eu/codelist/RegulationNatureValue
----------------------------	--

[/generallyBinding](#)

profil podstawowy

teren zabudowy mieszkaniowej jednorodzinnej
teren usług
teren komunikacji
teren zieleni urządzonej
teren ogrodów działkowych
teren infrastruktury technicznej

profil dodatkowy

teren zabudowy letniskowej lub rekreacji indywidualnej
teren zieleni naturalnej
teren lasu
teren wód

maksymalna nadziemna intensywnosc zabudowy

0.4

maksymalny udzial powierzchni zabudowy

30%

maksymalna wysokosc zabudowy

12.0 m

minimalny udzial powierzchni biologicznie czynnej

50%

geometria



plan

<https://www.gov.pl/zagospodarowanieprzestrzenne/app/AktPlanowaniaPrzestrzennego/PL.ZIPPZP.11671/180710-POG/1POG>

strefa planistyczna

PL.ZIPPZP.11671_180710-POG_1POG-60SJ_20260211T120708

identfier

<https://www.gov.pl/zagospodarowanieprzestrzenne/app/StrefaPlanistyczna/PL.ZIPPZP.11671/180710-POG/1POG-60SJ/20260211T120708>

przestrzen nazw

PL.ZIPPZP.11671/180710-POG

lokalny id

1POG-60SJ

wersja id

20260211T120708

początek wersji obiektu

2026-02-11T12:07:08

nazwa

strefa wielofunkcyjna z zabudową mieszkaniową jednorodziną

oznaczenie

60SJ

symbol

SJ

obowiązuje od


2024-06-26

obowiązuje do

obecnie

status

w opracowaniu
<https://inspire.ec.europa.eu/codelist/ProcessStepGeneralValue/elaboration>

charakter ustalenia	ogólnie wiążące https://inspire.ec.europa.eu/codelist/RegulationNatureValue/generallyBinding
profil podstawowy	teren zabudowy mieszkaniowej jednorodzinnej teren usług teren komunikacji teren zieleni urządzonej teren ogrodów działkowych teren infrastruktury technicznej
profil dodatkowy	teren zabudowy letniskowej lub rekreacji indywidualnej teren zieleni naturalnej teren lasu teren wód
maksymalna nadziemna intensywnosc zabudowy	0.4
maksymalny udzial powierzchni zabudowy	30%
maksymalna wysokosc zabudowy	12.0 m
minimalny udzial powierzchni biologicznie czynnej	50%
geometria	
plan	https://www.gov.pl/zagospodarowanieprzestrzenne/app/AktPlanowaniaPrzestrzennego/PL.ZIPPZP.11671/180710-POG/1POG
strefa planistyczna	PL.ZIPPZP.11671_180710-POG_1POG-61SJ_20260211T140208
identfier	https://www.gov.pl/zagospodarowanieprzestrzenne/app/StrefaPlanistyczna/PL.ZIPPZP.11671/180710-POG/1POG-61SJ/20260211T140208
przestrzen nazw	PL.ZIPPZP.11671/180710-POG
lokalny id	1POG-61SJ
wersja id	20260211T140208
początek wersji obiektu	2026-02-11T14:02:08
nazwa	strefa wielofunkcyjna z zabudową mieszkaniową jednorodzinną
oznaczenie	61SJ
symbol	SJ
obowiązuje od	2024-06-26
obowiązuje do	obecnie
status	w opracowaniu https://inspire.ec.europa.eu/codelist/ProcessStepGeneralValue

[/elaboration](#)

charakter ustalenia

ogólnie wiążące
<https://inspire.ec.europa.eu/codelist/RegulationNatureValue/generallyBinding>

profil podstawowy

teren zabudowy mieszkaniowej jednorodzinnej
teren usług
teren komunikacji
teren zieleni urządzonej
teren ogrodów działkowych
teren infrastruktury technicznej

profil dodatkowy

teren zabudowy letniskowej lub rekreacji indywidualnej
teren zieleni naturalnej
teren lasu
teren wód

maksymalna nadziemna intensywnosc zabudowy

0.4

maksymalny udzial powierzchni zabudowy

30%

maksymalna wysokosc zabudowy

12.0 m

minimalny udzial powierzchni biologicznie czynnej

50%

geometria



plan

<https://www.gov.pl/zagospodarowanieprzestrzenne/app/AktPlanowaniaPrzestrzennego/PL.ZIPPZP.11671/180710-POG/1POG>

strefa planistyczna

PL.ZIPPZP.11671_180710-POG_1POG-62SJ_20260211T140859

identyfier

<https://www.gov.pl/zagospodarowanieprzestrzenne/app/StrefaPlanistyczna/PL.ZIPPZP.11671/180710-POG/1POG-62SJ/20260211T140859>

przestrzen nazw

PL.ZIPPZP.11671/180710-POG

lokalny id

1POG-62SJ

wersja id

20260211T140859

poczatek wersji obiektu

2026-02-11T14:08:59

nazwa

strefa wielofunkcyjna z zabudową mieszkaniową jednorodziną

oznaczenie

62SJ

symbol

SJ


obowiazuje od

2024-06-26

obowiazuje do


obecnie


status	w opracowaniu https://inspire.ec.europa.eu/codelist/ProcessStepGeneralValue/elaboration
charakter ustalenia	ogólnie wiążące https://inspire.ec.europa.eu/codelist/RegulationNatureValue/generallyBinding
profil podstawowy	teren zabudowy mieszkaniowej jednorodzinnej teren usług teren komunikacji teren zieleni urządzonej teren ogrodów działkowych teren infrastruktury technicznej
profil dodatkowy	teren zabudowy letniskowej lub rekreacji indywidualnej teren zieleni naturalnej teren lasu teren wód
maksymalna nadziemna intensywnosc zabudowy	0.4
maksymalny udzial powierzchni zabudowy	30%
maksymalna wysokosc zabudowy	12.0 m
minimalny udzial powierzchni biologicznie czynnej	50%
geometria	
plan	https://www.gov.pl/zagospodarowanieprzestrzenne/app/AktPlanowaniaPrzestrzennego/PL.ZIPPZP.11671/180710-POG/1POG
strefa planistyczna	PL.ZIPPZP.11671_180710-POG_1POG-63SJ_20260211T142109
identfier	https://www.gov.pl/zagospodarowanieprzestrzenne/app/StrefaPlanistyczna/PL.ZIPPZP.11671/180710-POG/1POG-63SJ/20260211T142109
przestrzen nazw	PL.ZIPPZP.11671/180710-POG
lokalny id	1POG-63SJ
wersja id	20260211T142109
początek wersji obiektu	2026-02-11T14:21:09
nazwa	strefa wielofunkcyjna z zabudową mieszkaniową jednorodziną
oznaczenie	63SJ
symbol	SJ
obowiązuje od	2024-06-26

obowiązuje do	obecnie
status	w opracowaniu https://inspire.ec.europa.eu/codelist/ProcessStepGeneralValue/elaboration
charakter ustalenia	ogólnie wiążące https://inspire.ec.europa.eu/codelist/RegulationNatureValue/generallyBinding
profil podstawowy	teren zabudowy mieszkaniowej jednorodzinnej teren usług teren komunikacji teren zieleni urządzonej teren ogrodów działkowych teren infrastruktury technicznej
profil dodatkowy	teren zabudowy letniskowej lub rekreacji indywidualnej teren zieleni naturalnej teren lasu teren wód
maksymalna nadziemna intensywnosc zabudowy	0.4
maksymalny udzial powierzchni zabudowy	30%
maksymalna wysokosc zabudowy	12.0 m
minimalny udzial powierzchni biologicznie czynnej	50%
geometria	
plan	https://www.gov.pl/zagospodarowanieprzestrzenne/app/AktPlanowaniaPrzestrzennego/PL.ZIPPZP.11671/180710-POG/1POG
strefa planistyczna	PL.ZIPPZP.11671_180710-POG_1POG-64SJ_20260211T142239
identyfier	https://www.gov.pl/zagospodarowanieprzestrzenne/app/StrefaPlanistyczna/PL.ZIPPZP.11671/180710-POG/1POG-64SJ/20260211T142239
przestrzen nazw	PL.ZIPPZP.11671/180710-POG
lokalny id	1POG-64SJ
wersja id	20260211T142239
poczatek wersji obiektu	2026-02-11T14:22:39
nazwa	strefa wielofunkcyjna z zabudową mieszkaniową jednorodzinną
oznaczenie	64SJ
symbol	SJ

obowiązuje od	2024-06-26
obowiązuje do	obecnie
status	w opracowaniu https://inspire.ec.europa.eu/codelist/ProcessStepGeneralValue/elaboration
charakter ustalenia	ogólnie wiążące https://inspire.ec.europa.eu/codelist/RegulationNatureValue/generallyBinding
profil podstawowy	teren zabudowy mieszkaniowej jednorodzinnej teren usług teren komunikacji teren zieleni urządzonej teren ogrodów działkowych teren infrastruktury technicznej
profil dodatkowy	teren zabudowy letniskowej lub rekreacji indywidualnej teren zieleni naturalnej teren lasu teren wód
maksymalna nadziemna intensywnosc zabudowy	0.4
maksymalny udzial powierzchni zabudowy	30%
maksymalna wysokosc zabudowy	12.0 m
minimalny udzial powierzchni biologicznie czynnej	50%
geometria	
plan	https://www.gov.pl/zagospodarowanieprzestrzenne/app/AktPlanowaniaPrzestrzennego/PL.ZIPPZP.11671/180710-POG/1POG
strefa planistyczna	PL.ZIPPZP.11671_180710-POG_1POG-65SJ_20260211T143717
identfier	https://www.gov.pl/zagospodarowanieprzestrzenne/app/StrefaPlanistyczna/PL.ZIPPZP.11671/180710-POG/1POG-65SJ/20260211T143717
przestrzen nazw	PL.ZIPPZP.11671/180710-POG
lokalny id	1POG-65SJ
wersja id	20260211T143717
poczatek wersji obiektu	2026-02-11T14:37:17
nazwa	strefa wielofunkcyjna z zabudową mieszkaniową jednorodziną
oznaczenie	65SJ

symbol	SJ
obowiązuje od	2024-06-26
obowiązuje do	obecnie
status	w opracowaniu https://inspire.ec.europa.eu/codelist/ProcessStepGeneralValue/elaboration
charakter ustalenia	ogólnie wiążące https://inspire.ec.europa.eu/codelist/RegulationNatureValue/generallyBinding
profil podstawowy	teren zabudowy mieszkaniowej jednorodzinnej teren usług teren komunikacji teren zieleni urządzonej teren ogrodów działkowych teren infrastruktury technicznej
profil dodatkowy	teren zabudowy letniskowej lub rekreacji indywidualnej teren zieleni naturalnej teren lasu teren wód
maksymalna nadziemna intensywnosc zabudowy	0.4
maksymalny udzial powierzchni zabudowy	30%
maksymalna wysokosc zabudowy	12.0 m
minimalny udzial powierzchni biologicznie czynnej	50%
geometria	
plan	https://www.gov.pl/zagospodarowanieprzestrzenne/app/AktPlanowaniaPrzestrzennego/PL.ZIPPZP.11671/180710-POG/1POG
strefa planistyczna	PL.ZIPPZP.11671_180710-POG_1POG-66SJ_20260212T084651
identyfier	https://www.gov.pl/zagospodarowanieprzestrzenne/app/StrefaPlanistyczna/PL.ZIPPZP.11671/180710-POG/1POG-66SJ/20260212T084651
przestrzen nazw	PL.ZIPPZP.11671/180710-POG
lokalny id	1POG-66SJ
wersja id	20260212T084651
początek wersji obiektu	2026-02-12T08:46:51
nazwa	strefa wielofunkcyjna z zabudową mieszkaniową jednorodzinną


oznaczenie	66SJ
symbol	SJ
obowiązuje od	2024-06-26
obowiązuje do	obecnie
status	w opracowaniu https://inspire.ec.europa.eu/codelist/ProcessStepGeneralValue/elaboration
charakter ustalenia	ogólnie wiążące https://inspire.ec.europa.eu/codelist/RegulationNatureValue/generallyBinding
profil podstawowy	teren zabudowy mieszkaniowej jednorodzinnej teren usług teren komunikacji teren zieleni urządzonej teren ogrodów działkowych teren infrastruktury technicznej
profil dodatkowy	teren zabudowy letniskowej lub rekreacji indywidualnej teren zieleni naturalnej teren lasu teren wód
maksymalna nadziemna intensywność zabudowy	0.4
maksymalny udział powierzchni zabudowy	30%
maksymalna wysokość zabudowy	12.0 m
minimalny udział powierzchni biologicznie czynnej	50%
geometria	
plan	https://www.gov.pl/zagospodarowanieprzestrzenne/app/AktPlanowaniaPrzestrzennego/PL.ZIPPZP.11671/180710-POG/1POG
strefa planistyczna	PL.ZIPPZP.11671_180710-POG_1POG-67SJ_20260212T112922
identyfikator	https://www.gov.pl/zagospodarowanieprzestrzenne/app/StrefaPlanistyczna/PL.ZIPPZP.11671/180710-POG/1POG-67SJ/20260212T112922
przestrzeń nazw	PL.ZIPPZP.11671/180710-POG
lokalny id	1POG-67SJ
wersja id	20260212T112922
początek wersji obiektu	2026-02-12T11:29:22


nazwa	strefa wielofunkcyjna z zabudową mieszkaniową jednorodzinną
oznaczenie	67SJ
symbol	SJ
obowiązuje od	2024-06-26
obowiązuje do	obecnie
status	w opracowaniu https://inspire.ec.europa.eu/codelist/ProcessStepGeneralValue/elaboration
charakter ustalenia	ogólnie wiążące https://inspire.ec.europa.eu/codelist/RegulationNatureValue/generallyBinding
profil podstawowy	teren zabudowy mieszkaniowej jednorodzinnej teren usług teren komunikacji teren zieleni urządzonej teren ogrodów działkowych teren infrastruktury technicznej
profil dodatkowy	teren zabudowy letniskowej lub rekreacji indywidualnej teren zieleni naturalnej teren lasu teren wód
maksymalna nadziemna intensywnosc zabudowy	0.4
maksymalny udział powierzchni zabudowy	30%
maksymalna wysokosc zabudowy	12.0 m
minimalny udział powierzchni biologicznie czynnej	50%
geometria	
plan	https://www.gov.pl/zagospodarowanieprzestrzenne/app/AktPlanowaniaPrzestrzennego/PL.ZIPPZP.11671/180710-POG/1POG
strefa planistyczna	PL.ZIPPZP.11671_180710-POG_1POG-68SJ_20260212T114658
identyfier	https://www.gov.pl/zagospodarowanieprzestrzenne/app/StrefaPlanistyczna/PL.ZIPPZP.11671/180710-POG/1POG-68SJ/20260212T114658
przestrzen nazw	PL.ZIPPZP.11671/180710-POG
lokalny id	1POG-68SJ
wersja id	20260212T114658

początek wersji obiektu	2026-02-12T11:46:58
nazwa	strefa wielofunkcyjna z zabudową mieszkaniową jednorodzinną
oznaczenie	68SJ
symbol	SJ
obowiązuje od	2024-06-26
obowiązuje do	obecnie
status	w opracowaniu https://inspire.ec.europa.eu/codelist/ProcessStepGeneralValue/elaboration
charakter ustalenia	ogólnie wiążące https://inspire.ec.europa.eu/codelist/RegulationNatureValue/generallyBinding
profil podstawowy	teren zabudowy mieszkaniowej jednorodzinnej teren usług teren komunikacji teren zieleni urządzonej teren ogrodów działkowych teren infrastruktury technicznej
profil dodatkowy	teren zabudowy letniskowej lub rekreacji indywidualnej teren zieleni naturalnej teren lasu teren wód
maksymalna nadziemna intensywność zabudowy	0.4
maksymalny udział powierzchni zabudowy	30%
maksymalna wysokość zabudowy	16.0 m
minimalny udział powierzchni biologicznie czynnej	50%
geometria	
plan	https://www.gov.pl/zagospodarowanieprzestrzenne/app/AktPlanowaniaPrzestrzennego/PL.ZIPPZP.11671/180710-POG/1POG
strefa planistyczna	PL.ZIPPZP.11671_180710-POG_1POG-69SJ_20260212T115031
identyfier	https://www.gov.pl/zagospodarowanieprzestrzenne/app/StrefaPlanistyczna/PL.ZIPPZP.11671/180710-POG/1POG-69SJ/20260212T115031
przestrzeń nazw	PL.ZIPPZP.11671/180710-POG
lokalny id	1POG-69SJ

wersja id	20260212T115031
początek wersji obiektu	2026-02-12T11:50:31
nazwa	strefa wielofunkcyjna z zabudową mieszkaniową jednorodzinną
oznaczenie	69SJ
symbol	SJ
obowiązuje od	2024-06-26
obowiązuje do	obecnie
status	w opracowaniu https://inspire.ec.europa.eu/codelist/ProcessStepGeneralValue/elaboration
charakter ustalenia	ogólnie wiążące https://inspire.ec.europa.eu/codelist/RegulationNatureValue/generallyBinding
profil podstawowy	teren zabudowy mieszkaniowej jednorodzinnej teren usług teren komunikacji teren zieleni urządzonej teren ogrodów działkowych teren infrastruktury technicznej
profil dodatkowy	teren zabudowy letniskowej lub rekreacji indywidualnej teren zieleni naturalnej teren lasu teren wód
maksymalna nadziemna intensywność zabudowy	0.4
maksymalny udział powierzchni zabudowy	30%
maksymalna wysokość zabudowy	16.0 m
minimalny udział powierzchni biologicznie czynnej	50%
geometria	
plan	https://www.gov.pl/zagospodarowanieprzestrzenne/app/AktPlanowaniaPrzestrzennego/PL.ZIPPZP.11671/180710-POG/1POG
strefa planistyczna	PL.ZIPPZP.11671_180710-POG_1POG-70SJ_20260212T122712
identyfikator	https://www.gov.pl/zagospodarowanieprzestrzenne/app/StrefaPlanistyczna/PL.ZIPPZP.11671/180710-POG/1POG-70SJ/20260212T122712
przebieg nazw	PL.ZIPPZP.11671/180710-POG

lokalny id	1POG-70SJ
wersja id	20260212T122712
początek wersji obiektu	2026-02-12T12:27:12
nazwa	strefa wielofunkcyjna z zabudową mieszkaniową jednorodzinną
oznaczenie	70SJ
symbol	SJ
obowiązuje od	2024-06-26
obowiązuje do	obecnie
status	w opracowaniu https://inspire.ec.europa.eu/codelist/ProcessStepGeneralValue/elaboration
charakter ustalenia	ogólnie wiążące https://inspire.ec.europa.eu/codelist/RegulationNatureValue/generallyBinding
profil podstawowy	teren zabudowy mieszkaniowej jednorodzinnej teren usług teren komunikacji teren zieleni urządzonej teren ogrodów działkowych teren infrastruktury technicznej
profil dodatkowy	teren zabudowy letniskowej lub rekreacji indywidualnej teren zieleni naturalnej teren lasu teren wód
maksymalna nadziemna intensywność zabudowy	0.4
maksymalny udział powierzchni zabudowy	30%
maksymalna wysokość zabudowy	12.0 m
minimalny udział powierzchni biologicznie czynnej	50%
geometria	
plan	https://www.gov.pl/zagospodarowanieprzestrzenne/app/AktPlanowaniaPrzestrzennego/PL.ZIPPZP.11671/180710-POG/1POG
strefa planistyczna	PL.ZIPPZP.11671_180710-POG_1POG-71SJ_20260212T143957
identyfikator	https://www.gov.pl/zagospodarowanieprzestrzenne/app/StrefaPlanistyczna/PL.ZIPPZP.11671/180710-POG/1POG-71SJ/20260212T143957

przestrzen nazw	PL.ZIPPZP.11671/180710-POG
lokalny id	1POG-71SJ
wersja id	20260212T143957
początek wersji obiektu	2026-02-12T14:39:57
nazwa	strefa wielofunkcyjna z zabudową mieszkaniową jednorodzinną
oznaczenie	71SJ
symbol	SJ
obowiązuje od	2024-06-26
obowiązuje do	obecnie
status	w opracowaniu https://inspire.ec.europa.eu/codelist/ProcessStepGeneralValue/elaboration
charakter ustalenia	ogólnie wiążące https://inspire.ec.europa.eu/codelist/RegulationNatureValue/generallyBinding
profil podstawowy	teren zabudowy mieszkaniowej jednorodzinnej teren usług teren komunikacji teren zieleni urządzonej teren ogrodów działkowych teren infrastruktury technicznej
profil dodatkowy	teren zabudowy letniskowej lub rekreacji indywidualnej teren zieleni naturalnej teren lasu teren wód
maksymalna nadziemna intensywność zabudowy	0.4
maksymalny udział powierzchni zabudowy	30%
maksymalna wysokość zabudowy	16.0 m
minimalny udział powierzchni biologicznie czynnej	50%
geometria	
plan	https://www.gov.pl/zagospodarowanieprzestrzenne/app/AktPlanowaniaPrzestrzennego/PL.ZIPPZP.11671/180710-POG/1POG
strefa planistyczna	PL.ZIPPZP.11671_180710-POG_1POG-72SJ_20260216T143532
identyfikator	https://www.gov.pl/zagospodarowanieprzestrzenne/app/StrefaPlanistyczna/PL.ZIPPZP.11671/180710-POG/1POG-72SJ

	/20260216T143532
przestrzen nazw	PL.ZIPPZP.11671/180710-POG
lokalny id	1POG-72SJ
wersja id	20260216T143532
początek wersji obiektu	2026-02-16T14:35:32
nazwa	strefa wielofunkcyjna z zabudową mieszkaniową jednorodzinną
oznaczenie	72SJ
symbol	SJ
obowiązuje od	2024-06-26
obowiązuje do	obecnie
status	w opracowaniu https://inspire.ec.europa.eu/codelist/ProcessStepGeneralValue/elaboration
charakter ustalenia	ogólnie wiążące https://inspire.ec.europa.eu/codelist/RegulationNatureValue/generallyBinding
profil podstawowy	teren zabudowy mieszkaniowej jednorodzinnej teren usług teren komunikacji teren zieleni urządzonej teren ogrodów działkowych teren infrastruktury technicznej
profil dodatkowy	teren zabudowy letniskowej lub rekreacji indywidualnej teren zieleni naturalnej teren lasu teren wód
maksymalna nadziemna intensywność zabudowy	0.4
maksymalny udział powierzchni zabudowy	30%
maksymalna wysokość zabudowy	12.0 m
minimalny udział powierzchni biologicznie czynnej	50%
geometria	
plan	https://www.gov.pl/zagospodarowanieprzestrzenne/app/AktPlanowaniaPrzestrzennego/PL.ZIPPZP.11671/180710-POG/1POG
strefa planistyczna	PL.ZIPPZP.11671_180710-POG_1POG-73SJ_20260213T100705

identyfier	https://www.gov.pl/zagospodarowanieprzestrzenne/app/StrefaPlanistyczna/PL.ZIPPZP.11671/180710-POG/1POG-73SJ/20260213T100705
przestrzen nazw	PL.ZIPPZP.11671/180710-POG
lokalny id	1POG-73SJ
wersja id	20260213T100705
początek wersji obiektu	2026-02-13T10:07:05
nazwa	strefa wielofunkcyjna z zabudową mieszkaniową jednorodzinną
oznaczenie	73SJ
symbol	SJ
obowiązuje od	2024-06-26
obowiązuje do	obecnie
status	w opracowaniu https://inspire.ec.europa.eu/codelist/ProcessStepGeneralValue/elaboration
charakter ustalenia	ogólnie wiążące https://inspire.ec.europa.eu/codelist/RegulationNatureValue/generallyBinding
profil podstawowy	teren zabudowy mieszkaniowej jednorodzinnej teren usług teren komunikacji teren zieleni urządzonej teren ogrodów działkowych teren infrastruktury technicznej
profil dodatkowy	teren zabudowy letniskowej lub rekreacji indywidualnej teren zieleni naturalnej teren lasu teren wód
maksymalna nadziemna intensywnosc zabudowy	0.4
maksymalny udział powierzchni zabudowy	30%
maksymalna wysokosc zabudowy	12.0 m
minimalny udział powierzchni biologicznie czynnej	50%
geometria	
plan	https://www.gov.pl/zagospodarowanieprzestrzenne/app/AktPlanowaniaPrzestrzennego/PL.ZIPPZP.11671/180710-POG/1POG

strefa planistyczna	PL.ZIPPZP.11671_180710-POG_1POG-74SJ_20260213T104039
identyfier	https://www.gov.pl/zagospodarowanieprzestrzenne/app/StrefaPlanistyczna/PL.ZIPPZP.11671/180710-POG/1POG-74SJ/20260213T104039
przestrzen nazw	PL.ZIPPZP.11671/180710-POG
lokalny id	1POG-74SJ
wersja id	20260213T104039
początek wersji obiektu	2026-02-13T10:40:39
nazwa	strefa wielofunkcyjna z zabudową mieszkaniową jednorodzinną
oznaczenie	74SJ
symbol	SJ
obowiązuje od	2024-06-26
obowiązuje do	obecnie
status	w opracowaniu https://inspire.ec.europa.eu/codelist/ProcessStepGeneralValue/elaboration
charakter ustalenia	ogólnie wiążące https://inspire.ec.europa.eu/codelist/RegulationNatureValue/generallyBinding
profil podstawowy	teren zabudowy mieszkaniowej jednorodzinnej teren usług teren komunikacji teren zieleni urządzonej teren ogrodów działkowych teren infrastruktury technicznej
profil dodatkowy	teren zabudowy letniskowej lub rekreacji indywidualnej teren zieleni naturalnej teren lasu teren wód
maksymalna nadziemna intensywnosc zabudowy	0.4
maksymalny udział powierzchni zabudowy	30%
maksymalna wysokosc zabudowy	12.0 m
minimalny udział powierzchni biologicznie czynnej	50%
geometria	
plan	https://www.gov.pl/zagospodarowanieprzestrzenne/app

strefa planistyczna	PL.ZIPPZP.11671_180710-POG_1POG-75SJ_20260213T104225
identyfier	https://www.gov.pl/zagospodarowanieprzestrzenne/app/StrefaPlanistyczna/PL.ZIPPZP.11671/180710-POG/1POG-75SJ/20260213T104225
przestrzen nazw	PL.ZIPPZP.11671/180710-POG
lokalny id	1POG-75SJ
wersja id	20260213T104225
początek wersji obiektu	2026-02-13T10:42:25
nazwa	strefa wielofunkcyjna z zabudową mieszkaniową jednorodzinną
oznaczenie	75SJ
symbol	SJ
obowiązuje od	2024-06-26
obowiązuje do	obecnie
status	w opracowaniu https://inspire.ec.europa.eu/codelist/ProcessStepGeneralValue/elaboration
charakter ustalenia	ogólnie wiążące https://inspire.ec.europa.eu/codelist/RegulationNatureValue/generallyBinding
profil podstawowy	teren zabudowy mieszkaniowej jednorodzinnej teren usług teren komunikacji teren zieleni urządzonej teren ogrodów działkowych teren infrastruktury technicznej
profil dodatkowy	teren zabudowy letniskowej lub rekreacji indywidualnej teren zieleni naturalnej teren lasu teren wód
maksymalna nadziemna intensywnosc zabudowy	0.4
maksymalny udział powierzchni zabudowy	30%
maksymalna wysokosc zabudowy	12.0 m
minimalny udział powierzchni biologicznie czynnej	50%

geometria



plan	https://www.gov.pl/zagospodarowanieprzestrzenne/app/AktPlanowaniaPrzestrzennego/PL.ZIPPZP.11671/180710-POG/1POG
strefa planistyczna	PL.ZIPPZP.11671_180710-POG_1POG-76SJ_20260213T104401
identyfier	https://www.gov.pl/zagospodarowanieprzestrzenne/app/StrefaPlanistyczna/PL.ZIPPZP.11671/180710-POG/1POG-76SJ/20260213T104401
przestrzen nazw	PL.ZIPPZP.11671/180710-POG
lokalny id	1POG-76SJ
wersja id	20260213T104401
początek wersji obiektu	2026-02-13T10:44:01
nazwa	strefa wielofunkcyjna z zabudową mieszkaniową jednorodzinną
oznaczenie	76SJ
symbol	SJ
obowiązuje od	2024-06-26
obowiązuje do	obecnie
status	w opracowaniu https://inspire.ec.europa.eu/codelist/ProcessStepGeneralValue/elaboration
charakter ustalenia	ogólnie wiążące https://inspire.ec.europa.eu/codelist/RegulationNatureValue/generallyBinding
profil podstawowy	teren zabudowy mieszkaniowej jednorodzinnej teren usług teren komunikacji teren zieleni urządzonej teren ogrodów działkowych teren infrastruktury technicznej
profil dodatkowy	teren zabudowy letniskowej lub rekreacji indywidualnej teren zieleni naturalnej teren lasu teren wód
maksymalna nadziemna intensywnosc zabudowy	0.4
maksymalny udział powierzchni zabudowy	30%
maksymalna wysokosc zabudowy	12.0 m
minimalny udział powierzchni biologicznie czynnej	50%
geometria	



plan <https://www.gov.pl/zagospodarowanieprzestrzenne/app/AktPlanowaniaPrzestrzennego/PL.ZIPPZP.11671/180710-POG/1POG>

strefa planistyczna PL.ZIPPZP.11671_180710-POG_1POG-77SJ_20260213T105113

identyfier <https://www.gov.pl/zagospodarowanieprzestrzenne/app/StrefaPlanistyczna/PL.ZIPPZP.11671/180710-POG/1POG-77SJ/20260213T105113>

przestrzen nazw PL.ZIPPZP.11671/180710-POG

lokalny id 1POG-77SJ

wersja id 20260213T105113

początek wersji obiektu 2026-02-13T10:51:13

nazwa strefa wielofunkcyjna z zabudową mieszkaniową jednorodzinną

oznaczenie 77SJ

symbol SJ

obowiązuje od 2024-06-26

obowiązuje do obecnie

status w opracowaniu
<https://inspire.ec.europa.eu/codelist/ProcessStepGeneralValue/elaboration>

charakter ustalenia ogólnie wiążące
<https://inspire.ec.europa.eu/codelist/RegulationNatureValue/generallyBinding>

profil podstawowy teren zabudowy mieszkaniowej jednorodzinnej
teren usług
teren komunikacji
teren zieleni urządzonej
teren ogrodów działkowych
teren infrastruktury technicznej

profil dodatkowy teren zabudowy letniskowej lub rekreacji indywidualnej
teren zieleni naturalnej
teren lasu
teren wód

maksymalna nadziemna intensywność zabudowy 0.4

maksymalny udział powierzchni zabudowy 30%

maksymalna wysokość zabudowy 16.0 m

minimalny udział powierzchni

biologicznie czynnej	50%
geometria	
plan	https://www.gov.pl/zagospodarowanieprzestrzenne/app/AktPlanowaniaPrzestrzennego/PL.ZIPPZP.11671/180710-POG/1POG
strefa planistyczna	PL.ZIPPZP.11671_180710-POG_1POG-78SJ_20260213T104933
identfier	https://www.gov.pl/zagospodarowanieprzestrzenne/app/StrefaPlanistyczna/PL.ZIPPZP.11671/180710-POG/1POG-78SJ/20260213T104933
przestrzen nazw	PL.ZIPPZP.11671/180710-POG
lokalny id	1POG-78SJ
wersja id	20260213T104933
początek wersji obiektu	2026-02-13T10:49:33
nazwa	strefa wielofunkcyjna z zabudową mieszkaniową jednorodzinną
oznaczenie	78SJ
symbol	SJ
obowiązuje od	2024-06-26
obowiązuje do	obecnie
status	w opracowaniu https://inspire.ec.europa.eu/codelist/ProcessStepGeneralValue/elaboration
charakter ustalenia	ogólnie wiążące https://inspire.ec.europa.eu/codelist/RegulationNatureValue/generallyBinding
profil podstawowy	teren zabudowy mieszkaniowej jednorodzinnej teren usług teren komunikacji teren zieleni urządzonej teren ogrodów działkowych teren infrastruktury technicznej
profil dodatkowy	teren zabudowy letniskowej lub rekreacji indywidualnej teren zieleni naturalnej teren lasu teren wód
maksymalna nadziemna intensywnosc zabudowy	0.4
maksymalny udział powierzchni zabudowy	30%
maksymalna wysokosc zabudowy	12.0 m

minimalny udział powierzchni biologicznie czynnej 50%

geometria



plan <https://www.gov.pl/zagospodarowanieprzestrzenne/app/AktPlanowaniaPrzestrzennego/PL.ZIPPZP.11671/180710-POG/1POG>

strefa planistyczna PL.ZIPPZP.11671_180710-POG_1POG-79SJ_20260213T121900

identyfier <https://www.gov.pl/zagospodarowanieprzestrzenne/app/StrefaPlanistyczna/PL.ZIPPZP.11671/180710-POG/1POG-79SJ/20260213T121900>

przestrzen nazw PL.ZIPPZP.11671/180710-POG

lokalny id 1POG-79SJ

wersja id 20260213T121900

początek wersji obiektu 2026-02-13T12:19

nazwa strefa wielofunkcyjna z zabudową mieszkaniową jednorodzinną

oznaczenie 79SJ

symbol SJ

obowiązuje od 2024-06-26

obowiązuje do obecnie

status w opracowaniu
<https://inspire.ec.europa.eu/codelist/ProcessStepGeneralValue/elaboration>

charakter ustalenia ogólnie wiążące
<https://inspire.ec.europa.eu/codelist/RegulationNatureValue/generallyBinding>

profil podstawowy teren zabudowy mieszkaniowej jednorodzinnej
teren usług
teren komunikacji
teren zieleni urządzonej
teren ogrodów działkowych
teren infrastruktury technicznej

profil dodatkowy teren zabudowy letniskowej lub rekreacji indywidualnej
teren zieleni naturalnej
teren lasu
teren wód

maksymalna nadziemna intensywność zabudowy 0.4

maksymalny udział powierzchni zabudowy 30%

maksymalna wysokosc zabudowy 12.0 m

minimalny udzial powierzchni biologicznie czynnej 50%

geometria



plan <https://www.gov.pl/zagospodarowanieprzestrzenne/app/AktPlanowaniaPrzestrzennego/PL.ZIPPZP.11671/180710-POG/1POG>

strefa planistyczna PL.ZIPPZP.11671_180710-POG_1POG-80SJ_20260213T122009

identfier <https://www.gov.pl/zagospodarowanieprzestrzenne/app/StrefaPlanistyczna/PL.ZIPPZP.11671/180710-POG/1POG-80SJ/20260213T122009>

przestrzen nazw PL.ZIPPZP.11671/180710-POG

lokalny id 1POG-80SJ

wersja id 20260213T122009

początek wersji obiektu 2026-02-13T12:20:09

nazwa strefa wielofunkcyjna z zabudową mieszkaniową jednorodzinną

oznaczenie 80SJ

symbol SJ

obowiązuje od 2024-06-26

obowiązuje do obecnie

status w opracowaniu
<https://inspire.ec.europa.eu/codelist/ProcessStepGeneralValue/elaboration>

charakter ustalenia ogólnie wiążące
<https://inspire.ec.europa.eu/codelist/RegulationNatureValue/generallyBinding>

profil podstawowy teren zabudowy mieszkaniowej jednorodzinnej
teren usług
teren komunikacji
teren zieleni urządzonej
teren ogrodów działkowych
teren infrastruktury technicznej

profil dodatkowy teren zabudowy letniskowej lub rekreacji indywidualnej
teren zieleni naturalnej
teren lasu
teren wód

maksymalna nadziemna intensywnosc zabudowy 0.4

maksymalny udzial powierzchni

zabudowy	30%
maksymalna wysokosc zabudowy	16.0 m
minimalny udzial powierzchni biologicznie czynnej	50%

geometria



plan	https://www.gov.pl/zagospodarowanieprzestrzenne/app/AktPlanowaniaPrzestrzennego/PL.ZIPPZP.11671/180710-POG/1POG
-------------	---

strefa planistyczna	PL.ZIPPZP.11671_180710-POG_1POG-81SJ_20260213T122246
----------------------------	--

identfier	https://www.gov.pl/zagospodarowanieprzestrzenne/app/StrefaPlanistyczna/PL.ZIPPZP.11671/180710-POG/1POG-81SJ/20260213T122246
------------------	---

przestrzen nazw	PL.ZIPPZP.11671/180710-POG
------------------------	----------------------------

lokalny id	1POG-81SJ
-------------------	-----------

wersja id	20260213T122246
------------------	-----------------

poczatek wersji obiektu	2026-02-13T12:22:46
--------------------------------	---------------------

nazwa	strefa wielofunkcyjna z zabudową mieszkaniową jednorodzinną
--------------	---

oznaczenie	81SJ
-------------------	------

symbol	SJ
---------------	----

obowiazuje od	2024-06-26
----------------------	------------

obowiazuje do	obecnie
----------------------	---------

status	w opracowaniu https://inspire.ec.europa.eu/codelist/ProcessStepGeneralValue/elaboration
---------------	--

charakter ustalenia	ogólnie wiążące https://inspire.ec.europa.eu/codelist/RegulationNatureValue/generallyBinding
----------------------------	--

profil podstawowy	teren zabudowy mieszkaniowej jednorodzinnej teren usług teren komunikacji teren zieleni urządzonej teren ogrodów działkowych teren infrastruktury technicznej
--------------------------	--

profil dodatkowy	teren zabudowy letniskowej lub rekreacji indywidualnej teren zieleni naturalnej teren lasu teren wód
-------------------------	---

maksymalna nadziemna intensywnosc zabudowy	0.4
---	-----

maksymalny udział powierzchni zabudowy 30%

maksymalna wysokość zabudowy 12.0 m

minimalny udział powierzchni biologicznie czynnej 50%

geometria



plan <https://www.gov.pl/zagospodarowanieprzestrzenne/app/AktPlanowaniaPrzestrzennego/PL.ZIPPZP.11671/180710-POG/1POG>

obszar uzupełnienia zabudowy PL.ZIPPZP.11671_180710-POG_1POG-1OUZ_20260216T122937

identyfikator <https://www.gov.pl/zagospodarowanieprzestrzenne/app/ObszarUzupelnieniaZabudowy/PL.ZIPPZP.11671/180710-POG/1POG-1OUZ/20260216T122937>

przestrzeń nazw PL.ZIPPZP.11671/180710-POG

lokalny id 1POG-1OUZ

wersja id 20260216T122937

początek wersji obiektu 2026-02-16T12:29:37

nazwa Obszar uzupełnienia zabudowy

oznaczenie 1OUZ

symbol OUZ

obowiązuje od 2024-06-26

obowiązuje do obecnie

status w opracowaniu
<https://inspire.ec.europa.eu/codelist/ProcessStepGeneralValue/elaboration>

charakter ustalenia ogólnie wiążące
<https://inspire.ec.europa.eu/codelist/RegulationNatureValue/generallyBinding>

geometria



plan <https://www.gov.pl/zagospodarowanieprzestrzenne/app/AktPlanowaniaPrzestrzennego/PL.ZIPPZP.11671/180710-POG/1POG>

obszar uzupelnienia zabudowy PL.ZIPPZP.11671_180710-POG_1POG-2OUZ_20260216T144023

identyfier <https://www.gov.pl/zagospodarowanieprzestrzenne/app/ObszarUzupelnieniaZabudowy/PL.ZIPPZP.11671/180710-POG/1POG-2OUZ/20260216T144023>

przestrzen nazw PL.ZIPPZP.11671/180710-POG

lokalny id 1POG-2OUZ

wersja id 20260216T144023

poczatek wersji obiektu 2026-02-16T14:40:23

nazwa Obszar uzupełnienia zabudowy

oznaczenie 2OUZ

symbol OUZ

obowiazuje od 2024-06-26

obowiazuje do obecnie

status w opracowaniu
<https://inspire.ec.europa.eu/codelist/ProcessStepGeneralValue/elaboration>

charakter ustalenia ogólnie wiążące
<https://inspire.ec.europa.eu/codelist/RegulationNatureValue/generallyBinding>


geometria



plan <https://www.gov.pl/zagospodarowanieprzestrzenne/app/AktPlanowaniaPrzestrzennego/PL.ZIPPZP.11671/180710-POG/1POG>

obszar uzupelnienia zabudowy PL.ZIPPZP.11671_180710-POG_1POG-3OUZ_20260216T134447

identyfier <https://www.gov.pl/zagospodarowanieprzestrzenne/app>

	/ObszarUzupelnieniaZabudowy/PL.ZIPPZP.11671/180710-POG/1POG-3OUZ/20260216T134447
przestrzen nazw	PL.ZIPPZP.11671/180710-POG
lokalny id	1POG-3OUZ
wersja id	20260216T134447
początek wersji obiektu	2026-02-16T13:44:47
nazwa	Obszar uzupełnienia zabudowy
oznaczenie	3OUZ
symbol	OUZ
obowiązuje od	2024-06-26
obowiązuje do	obecnie
status	w opracowaniu https://inspire.ec.europa.eu/codelist/ProcessStepGeneralValue/elaboration
charakter ustalenia	ogólnie wiążące https://inspire.ec.europa.eu/codelist/RegulationNatureValue/generallyBinding
geometria	
plan	https://www.gov.pl/zagospodarowanieprzestrzenne/app/AktPlanowaniaPrzestrzennego/PL.ZIPPZP.11671/180710-POG/1POG
obszar uzupełnienia zabudowy	PL.ZIPPZP.11671_180710-POG_1POG-4OUZ_20260216T122956
identyfier	https://www.gov.pl/zagospodarowanieprzestrzenne/app/ObszarUzupelnieniaZabudowy/PL.ZIPPZP.11671/180710-POG/1POG-4OUZ/20260216T122956
przestrzen nazw	PL.ZIPPZP.11671/180710-POG
lokalny id	1POG-4OUZ
wersja id	20260216T122956
początek wersji obiektu	2026-02-16T12:29:56
nazwa	Obszar uzupełnienia zabudowy
oznaczenie	4OUZ
symbol	OUZ
obowiązuje od	2024-06-26
obowiązuje do	obecnie
status	w opracowaniu https://inspire.ec.europa.eu/codelist/ProcessStepGeneralValue

[/elaboration](#)

charakter ustalenia

ogólnie wiążące
<https://inspire.ec.europa.eu/codelist/RegulationNatureValue/generallyBinding>

geometria



plan

<https://www.gov.pl/zagospodarowanieprzestrzenne/app/AktPlanowaniaPrzestrzennego/PL.ZIPPZP.11671/180710-POG/1POG>

obszar uzupełnienia zabudowy

PL.ZIPPZP.11671_180710-POG_1POG-5OUZ_20260216T134206

identyfier

<https://www.gov.pl/zagospodarowanieprzestrzenne/app/ObszarUzupelnieniaZabudowy/PL.ZIPPZP.11671/180710-POG/1POG-5OUZ/20260216T134206>

przestrzen nazw

PL.ZIPPZP.11671/180710-POG

lokalny id

1POG-5OUZ

wersja id

20260216T134206

początek wersji obiektu

2026-02-16T13:42:06

nazwa

Obszar uzupełnienia zabudowy

oznaczenie

5OUZ

symbol

OUZ

obowiązuje od

2024-06-26

obowiązuje do

obecnie

status

w opracowaniu
<https://inspire.ec.europa.eu/codelist/ProcessStepGeneralValue/elaboration>

charakter ustalenia

ogólnie wiążące
<https://inspire.ec.europa.eu/codelist/RegulationNatureValue/generallyBinding>

geometria



plan

<https://www.gov.pl/zagospodarowanieprzestrzenne/app>

/AktPlanowaniaPrzestrzennego/PL.ZIPPZP.11671/180710-POG/1POG

obszar uzupełnienia zabudowy	PL.ZIPPZP.11671_180710-POG_1POG-6OUZ_20260216T123009
identyfier	https://www.gov.pl/zagospodarowanieprzestrzenne/app/ObszarUzupelnieniaZabudowy/PL.ZIPPZP.11671/180710-POG/1POG-6OUZ/20260216T123009
przestrzen nazw	PL.ZIPPZP.11671/180710-POG
lokalny id	1POG-6OUZ
wersja id	20260216T123009
początek wersji obiektu	2026-02-16T12:30:09
nazwa	Obszar uzupełnienia zabudowy
oznaczenie	6OUZ
symbol	OUZ
obowiązuje od	2024-06-26
obowiązuje do	obecnie
status	w opracowaniu https://inspire.ec.europa.eu/codelist/ProcessStepGeneralValue/elaboration
charakter ustalenia	ogólnie wiążące https://inspire.ec.europa.eu/codelist/RegulationNatureValue/generallyBinding

geometria



plan

<https://www.gov.pl/zagospodarowanieprzestrzenne/app/AktPlanowaniaPrzestrzennego/PL.ZIPPZP.11671/180710-POG/1POG>

obszar uzupełnienia zabudowy	PL.ZIPPZP.11671_180710-POG_1POG-7OUZ_20260216T134100
identyfier	https://www.gov.pl/zagospodarowanieprzestrzenne/app/ObszarUzupelnieniaZabudowy/PL.ZIPPZP.11671/180710-POG/1POG-7OUZ/20260216T134100
przestrzen nazw	PL.ZIPPZP.11671/180710-POG
lokalny id	1POG-7OUZ
wersja id	20260216T134100
początek wersji obiektu	2026-02-16T13:41
nazwa	Obszar uzupełnienia zabudowy
oznaczenie	7OUZ
symbol	OUZ
obowiązuje od	2024-06-26

obowiązuje do	obecnie
status	w opracowaniu https://inspire.ec.europa.eu/codelist/ProcessStepGeneralValue/elaboration
charakter ustalenia	ogólnie wiążące https://inspire.ec.europa.eu/codelist/RegulationNatureValue/generallyBinding
geometria	
plan	https://www.gov.pl/zagospodarowanieprzestrzenne/app/AktPlanowaniaPrzestrzennego/PL.ZIPPZP.11671/180710-POG/1POG
obszar uzupełnienia zabudowy	PL.ZIPPZP.11671_180710-POG_1POG-8OUZ_20260216T144222
identyfier	https://www.gov.pl/zagospodarowanieprzestrzenne/app/ObszarUzupelnieniaZabudowy/PL.ZIPPZP.11671/180710-POG/1POG-8OUZ/20260216T144222
przestrzen nazw	PL.ZIPPZP.11671/180710-POG
lokalny id	1POG-8OUZ
wersja id	20260216T144222
początek wersji obiektu	2026-02-16T14:42:22
nazwa	Obszar uzupełnienia zabudowy
oznaczenie	8OUZ
symbol	OUZ
obowiązuje od	2024-06-26
obowiązuje do	obecnie
status	w opracowaniu https://inspire.ec.europa.eu/codelist/ProcessStepGeneralValue/elaboration
charakter ustalenia	ogólnie wiążące https://inspire.ec.europa.eu/codelist/RegulationNatureValue/generallyBinding
geometria	



plan <https://www.gov.pl/zagospodarowanieprzestrzenne/app/AktPlanowaniaPrzestrzennego/PL.ZIPPZP.11671/180710-POG/1POG>

obszar uzupelnienia zabudowy PL.ZIPPZP.11671_180710-POG_1POG-9OUZ_20260216T123027

identyfier <https://www.gov.pl/zagospodarowanieprzestrzenne/app/ObszarUzupelnieniaZabudowy/PL.ZIPPZP.11671/180710-POG/1POG-9OUZ/20260216T123027>

przestrzen nazw PL.ZIPPZP.11671/180710-POG

lokalny id 1POG-9OUZ

wersja id 20260216T123027

poczatek wersji obiektu 2026-02-16T12:30:27

nazwa Obszar uzupełnienia zabudowy

oznaczenie 9OUZ

symbol OUZ

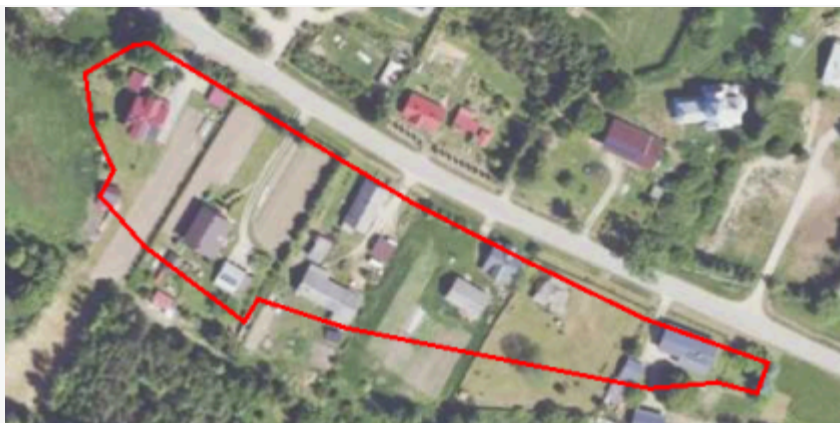
obowiazuje od 2024-06-26

obowiazuje do obecnie

status w opracowaniu
<https://inspire.ec.europa.eu/codelist/ProcessStepGeneralValue/elaboration>

charakter ustalenia ogólnie wiążące
<https://inspire.ec.europa.eu/codelist/RegulationNatureValue/generallyBinding>


geometria



plan <https://www.gov.pl/zagospodarowanieprzestrzenne/app/AktPlanowaniaPrzestrzennego/PL.ZIPPZP.11671/180710-POG/1POG>

obszar uzupelnienia zabudowy PL.ZIPPZP.11671_180710-POG_1POG-10OUZ_20260216T123038

identyfier <https://www.gov.pl/zagospodarowanieprzestrzenne/app>

	/ObszarUzupelnieniaZabudowy/PL.ZIPPZP.11671/180710-POG/1POG-10OUZ/20260216T123038
przestrzen nazw	PL.ZIPPZP.11671/180710-POG
lokalny id	1POG-10OUZ
wersja id	20260216T123038
początek wersji obiektu	2026-02-16T12:30:38
nazwa	Obszar uzupełnienia zabudowy
oznaczenie	10OUZ
symbol	OUZ
obowiązuje od	2024-06-26
obowiązuje do	obecnie
status	w opracowaniu https://inspire.ec.europa.eu/codelist/ProcessStepGeneralValue/elaboration
charakter ustalenia	ogólnie wiążące https://inspire.ec.europa.eu/codelist/RegulationNatureValue/generallyBinding
geometria	
plan	https://www.gov.pl/zagospodarowanieprzestrzenne/app/AktPlanowaniaPrzestrzennego/PL.ZIPPZP.11671/180710-POG/1POG
obszar uzupełnienia zabudowy	PL.ZIPPZP.11671_180710-POG_1POG-11OUZ_20260216T134702
identyfier	https://www.gov.pl/zagospodarowanieprzestrzenne/app/ObszarUzupelnieniaZabudowy/PL.ZIPPZP.11671/180710-POG/1POG-11OUZ/20260216T134702
przestrzen nazw	PL.ZIPPZP.11671/180710-POG
lokalny id	1POG-11OUZ
wersja id	20260216T134702
początek wersji obiektu	2026-02-16T13:47:02
nazwa	Obszar uzupełnienia zabudowy
oznaczenie	11OUZ
symbol	OUZ
obowiązuje od	2024-06-26
obowiązuje do	obecnie
status	w opracowaniu https://inspire.ec.europa.eu/codelist/ProcessStepGeneralValue

[/elaboration](#)

charakter ustalenia

ogólnie wiążące
<https://inspire.ec.europa.eu/codelist/RegulationNatureValue/generallyBinding>

geometria



plan

<https://www.gov.pl/zagospodarowanieprzestrzenne/app/AktPlanowaniaPrzestrzennego/PL.ZIPPZP.11671/180710-POG/1POG>

obszar uzupełnienia zabudowy

PL.ZIPPZP.11671_180710-POG_1POG-12OUZ_20260216T144302

identyfier

<https://www.gov.pl/zagospodarowanieprzestrzenne/app/ObszarUzupelnieniaZabudowy/PL.ZIPPZP.11671/180710-POG/1POG-12OUZ/20260216T144302>

przestrzen nazw

PL.ZIPPZP.11671/180710-POG

lokalny id

1POG-12OUZ

wersja id

20260216T144302

początek wersji obiektu

2026-02-16T14:43:02

nazwa

Obszar uzupełnienia zabudowy

oznaczenie

12OUZ

symbol

OUZ

obowiązuje od

2024-06-26

obowiązuje do

obecnie

status

w opracowaniu
<https://inspire.ec.europa.eu/codelist/ProcessStepGeneralValue/elaboration>

charakter ustalenia

ogólnie wiążące
<https://inspire.ec.europa.eu/codelist/RegulationNatureValue/generallyBinding>

geometria



plan

<https://www.gov.pl/zagospodarowanieprzestrzenne/app>

/AktPlanowaniaPrzestrzennego/PL.ZIPPZP.11671/180710-POG/1POG

obszar uzupełnienia zabudowy	PL.ZIPPZP.11671_180710-POG_1POG-13OUZ_20260216T144610
identyfier	https://www.gov.pl/zagospodarowanieprzestrzenne/app/ObszarUzupelnieniaZabudowy/PL.ZIPPZP.11671/180710-POG/1POG-13OUZ/20260216T144610
przestrzen nazw	PL.ZIPPZP.11671/180710-POG
lokalny id	1POG-13OUZ
wersja id	20260216T144610
początek wersji obiektu	2026-02-16T14:46:10
nazwa	Obszar uzupełnienia zabudowy
oznaczenie	13OUZ
symbol	OUZ
obowiązuje od	2024-06-26
obowiązuje do	obecnie
status	w opracowaniu https://inspire.ec.europa.eu/codelist/ProcessStepGeneralValue/elaboration
charakter ustalenia	ogólnie wiążące https://inspire.ec.europa.eu/codelist/RegulationNatureValue/generallyBinding


geometria



plan

<https://www.gov.pl/zagospodarowanieprzestrzenne/app/AktPlanowaniaPrzestrzennego/PL.ZIPPZP.11671/180710-POG/1POG>

obszar uzupełnienia zabudowy	PL.ZIPPZP.11671_180710-POG_1POG-14OUZ_20260216T122517
identyfier	https://www.gov.pl/zagospodarowanieprzestrzenne/app/ObszarUzupelnieniaZabudowy/PL.ZIPPZP.11671/180710-POG/1POG-14OUZ/20260216T122517
przestrzen nazw	PL.ZIPPZP.11671/180710-POG
lokalny id	1POG-14OUZ
wersja id	20260216T122517
początek wersji obiektu	2026-02-16T12:25:17
nazwa	Obszar uzupełnienia zabudowy
oznaczenie	14OUZ
symbol	OUZ
obowiązuje od	2024-06-26

obowiązuje do	obecnie
status	w opracowaniu https://inspire.ec.europa.eu/codelist/ProcessStepGeneralValue/elaboration
charakter ustalenia	ogólnie wiążące https://inspire.ec.europa.eu/codelist/RegulationNatureValue/generallyBinding
geometria	
plan	https://www.gov.pl/zagospodarowanieprzestrzenne/app/AktPlanowaniaPrzestrzennego/PL.ZIPPZP.11671/180710-POG/1POG
obszar uzupełnienia zabudowy	PL.ZIPPZP.11671_180710-POG_1POG-15OUZ_20260216T123102
identyfier	https://www.gov.pl/zagospodarowanieprzestrzenne/app/ObszarUzupelnieniaZabudowy/PL.ZIPPZP.11671/180710-POG/1POG-15OUZ/20260216T123102
przestrzen nazw	PL.ZIPPZP.11671/180710-POG
lokalny id	1POG-15OUZ
wersja id	20260216T123102
początek wersji obiektu	2026-02-16T12:31:02
nazwa	Obszar uzupełnienia zabudowy
oznaczenie	15OUZ
symbol	OUZ
obowiązuje od	2024-06-26
obowiązuje do	obecnie
status	w opracowaniu https://inspire.ec.europa.eu/codelist/ProcessStepGeneralValue/elaboration
charakter ustalenia	ogólnie wiążące https://inspire.ec.europa.eu/codelist/RegulationNatureValue/generallyBinding
geometria	



plan <https://www.gov.pl/zagospodarowanieprzestrzenne/app/AktPlanowaniaPrzestrzennego/PL.ZIPPZP.11671/180710-POG/1POG>

obszar uzupelnienia zabudowy PL.ZIPPZP.11671_180710-POG_1POG-16OUZ_20260216T123112

identyfier <https://www.gov.pl/zagospodarowanieprzestrzenne/app/ObszarUzupelnieniaZabudowy/PL.ZIPPZP.11671/180710-POG/1POG-16OUZ/20260216T123112>

przestrzen nazw PL.ZIPPZP.11671/180710-POG

lokalny id 1POG-16OUZ

wersja id 20260216T123112

poczatek wersji obiektu 2026-02-16T12:31:12

nazwa Obszar uzupełnienia zabudowy

oznaczenie 16OUZ

symbol OUZ

obowiazuje od 2024-06-26

obowiazuje do obecnie

status w opracowaniu
<https://inspire.ec.europa.eu/codelist/ProcessStepGeneralValue/elaboration>

charakter ustalenia ogólnie wiążące
<https://inspire.ec.europa.eu/codelist/RegulationNatureValue/generallyBinding>

geometria



plan <https://www.gov.pl/zagospodarowanieprzestrzenne/app/AktPlanowaniaPrzestrzennego/PL.ZIPPZP.11671/180710-POG/1POG>

obszar uzupelnienia zabudowy PL.ZIPPZP.11671_180710-POG_1POG-17OUZ_20260216T123122

identyfier <https://www.gov.pl/zagospodarowanieprzestrzenne/app>

	/ObszarUzupelnieniaZabudowy/PL.ZIPPZP.11671/180710-POG/1POG-17OUZ/20260216T123122
przestrzen nazw	PL.ZIPPZP.11671/180710-POG
lokalny id	1POG-17OUZ
wersja id	20260216T123122
początek wersji obiektu	2026-02-16T12:31:22
nazwa	Obszar uzupełnienia zabudowy
oznaczenie	17OUZ
symbol	OUZ
obowiązuje od	2024-06-26
obowiązuje do	obecnie
status	w opracowaniu https://inspire.ec.europa.eu/codelist/ProcessStepGeneralValue/elaboration
charakter ustalenia	ogólnie wiążące https://inspire.ec.europa.eu/codelist/RegulationNatureValue/generallyBinding
geometria	
plan	https://www.gov.pl/zagospodarowanieprzestrzenne/app/AktPlanowaniaPrzestrzennego/PL.ZIPPZP.11671/180710-POG/1POG
obszar uzupełnienia zabudowy	PL.ZIPPZP.11671_180710-POG_1POG-18OUZ_20260216T123130
identyfier	https://www.gov.pl/zagospodarowanieprzestrzenne/app/ObszarUzupelnieniaZabudowy/PL.ZIPPZP.11671/180710-POG/1POG-18OUZ/20260216T123130
przestrzen nazw	PL.ZIPPZP.11671/180710-POG
lokalny id	1POG-18OUZ
wersja id	20260216T123130
początek wersji obiektu	2026-02-16T12:31:30
nazwa	Obszar uzupełnienia zabudowy
oznaczenie	18OUZ
symbol	OUZ
obowiązuje od	2024-06-26
obowiązuje do	obecnie
status	w opracowaniu https://inspire.ec.europa.eu/codelist/ProcessStepGeneralValue

[/elaboration](#)

charakter ustalenia

ogólnie wiążące
<https://inspire.ec.europa.eu/codelist/RegulationNatureValue/generallyBinding>

geometria



plan

<https://www.gov.pl/zagospodarowanieprzestrzenne/app/AktPlanowaniaPrzestrzennego/PL.ZIPPZP.11671/180710-POG/1POG>

obszar uzupełnienia zabudowy

PL.ZIPPZP.11671_180710-POG_1POG-19OUZ_20260216T134637

identyfier

<https://www.gov.pl/zagospodarowanieprzestrzenne/app/ObszarUzupelnieniaZabudowy/PL.ZIPPZP.11671/180710-POG/1POG-19OUZ/20260216T134637>

przestrzen nazw

PL.ZIPPZP.11671/180710-POG

lokalny id

1POG-19OUZ

wersja id

20260216T134637

początek wersji obiektu

2026-02-16T13:46:37

nazwa

Obszar uzupełnienia zabudowy

oznaczenie

19OUZ

symbol

OUZ

obowiązuje od

2024-06-26

obowiązuje do

obecnie

status

w opracowaniu
<https://inspire.ec.europa.eu/codelist/ProcessStepGeneralValue/elaboration>

charakter ustalenia

ogólnie wiążące
<https://inspire.ec.europa.eu/codelist/RegulationNatureValue/generallyBinding>

geometria



plan

<https://www.gov.pl/zagospodarowanieprzestrzenne/app>

/AktPlanowaniaPrzestrzennego/PL.ZIPPZP.11671/180710-POG/1POG

obszar uzupełnienia zabudowy	PL.ZIPPZP.11671_180710-POG_1POG-20OUZ_20260216T123150
identyfier	https://www.gov.pl/zagospodarowanieprzestrzenne/app/ObszarUzupelnieniaZabudowy/PL.ZIPPZP.11671/180710-POG/1POG-20OUZ/20260216T123150
przestrzen nazw	PL.ZIPPZP.11671/180710-POG
lokalny id	1POG-20OUZ
wersja id	20260216T123150
początek wersji obiektu	2026-02-16T12:31:50
nazwa	Obszar uzupełnienia zabudowy
oznaczenie	20OUZ
symbol	OUZ
obowiązuje od	2024-06-26
obowiązuje do	obecnie
status	w opracowaniu https://inspire.ec.europa.eu/codelist/ProcessStepGeneralValue/elaboration
charakter ustalenia	ogólnie wiążące https://inspire.ec.europa.eu/codelist/RegulationNatureValue/generallyBinding

geometria



plan

<https://www.gov.pl/zagospodarowanieprzestrzenne/app/AktPlanowaniaPrzestrzennego/PL.ZIPPZP.11671/180710-POG/1POG>

obszar uzupełnienia zabudowy	PL.ZIPPZP.11671_180710-POG_1POG-21OUZ_20260216T123156
identyfier	https://www.gov.pl/zagospodarowanieprzestrzenne/app/ObszarUzupelnieniaZabudowy/PL.ZIPPZP.11671/180710-POG/1POG-21OUZ/20260216T123156
przestrzen nazw	PL.ZIPPZP.11671/180710-POG
lokalny id	1POG-21OUZ
wersja id	20260216T123156
początek wersji obiektu	2026-02-16T12:31:56
nazwa	Obszar uzupełnienia zabudowy
oznaczenie	21OUZ
symbol	OUZ
obowiązuje od	2024-06-26

obowiązuje do	obecnie
status	w opracowaniu https://inspire.ec.europa.eu/codelist/ProcessStepGeneralValue/elaboration
charakter ustalenia	ogólnie wiążące https://inspire.ec.europa.eu/codelist/RegulationNatureValue/generallyBinding
geometria	
plan	https://www.gov.pl/zagospodarowanieprzestrzenne/app/AktPlanowaniaPrzestrzennego/PL.ZIPPZP.11671/180710-POG/1POG
obszar uzupełnienia zabudowy	PL.ZIPPZP.11671_180710-POG_1POG-22OUZ_20260216T123213
identyfier	https://www.gov.pl/zagospodarowanieprzestrzenne/app/ObszarUzupelnieniaZabudowy/PL.ZIPPZP.11671/180710-POG/1POG-22OUZ/20260216T123213
przestrzen nazw	PL.ZIPPZP.11671/180710-POG
lokalny id	1POG-22OUZ
wersja id	20260216T123213
początek wersji obiektu	2026-02-16T12:32:13
nazwa	Obszar uzupełnienia zabudowy
oznaczenie	22OUZ
symbol	OUZ
obowiązuje od	2024-06-26
obowiązuje do	obecnie
status	w opracowaniu https://inspire.ec.europa.eu/codelist/ProcessStepGeneralValue/elaboration
charakter ustalenia	ogólnie wiążące https://inspire.ec.europa.eu/codelist/RegulationNatureValue/generallyBinding
geometria	



plan <https://www.gov.pl/zagospodarowanieprzestrzenne/app/AktPlanowaniaPrzestrzennego/PL.ZIPPZP.11671/180710-POG/1POG>

obszar uzupelnienia zabudowy PL.ZIPPZP.11671_180710-POG_1POG-23OUZ_20260216T123219

identyfier <https://www.gov.pl/zagospodarowanieprzestrzenne/app/ObszarUzupelnieniaZabudowy/PL.ZIPPZP.11671/180710-POG/1POG-23OUZ/20260216T123219>

przestrzen nazw PL.ZIPPZP.11671/180710-POG

lokalny id 1POG-23OUZ

wersja id 20260216T123219

poczatek wersji obiektu 2026-02-16T12:32:19

nazwa Obszar uzupełnienia zabudowy

oznaczenie 23OUZ

symbol OUZ

obowiazuje od 2024-06-26

obowiazuje do obecnie

status w opracowaniu
<https://inspire.ec.europa.eu/codelist/ProcessStepGeneralValue/elaboration>

charakter ustalenia ogólnie wiążące
<https://inspire.ec.europa.eu/codelist/RegulationNatureValue/generallyBinding>


geometria



plan <https://www.gov.pl/zagospodarowanieprzestrzenne/app/AktPlanowaniaPrzestrzennego/PL.ZIPPZP.11671/180710-POG/1POG>

obszar uzupelnienia zabudowy PL.ZIPPZP.11671_180710-POG_1POG-24OUZ_20260216T134551

identyfier <https://www.gov.pl/zagospodarowanieprzestrzenne/app>

	/ObszarUzupelnieniaZabudowy/PL.ZIPPZP.11671/180710-POG/1POG-24OUZ/20260216T134551
przestrzen nazw	PL.ZIPPZP.11671/180710-POG
lokalny id	1POG-24OUZ
wersja id	20260216T134551
początek wersji obiektu	2026-02-16T13:45:51
nazwa	Obszar uzupełnienia zabudowy
oznaczenie	24OUZ
symbol	OUZ
obowiązuje od	2024-06-26
obowiązuje do	obecnie
status	w opracowaniu https://inspire.ec.europa.eu/codelist/ProcessStepGeneralValue/elaboration
charakter ustalenia	ogólnie wiążące https://inspire.ec.europa.eu/codelist/RegulationNatureValue/generallyBinding
geometria	
plan	https://www.gov.pl/zagospodarowanieprzestrzenne/app/AktPlanowaniaPrzestrzennego/PL.ZIPPZP.11671/180710-POG/1POG
obszar uzupełnienia zabudowy	PL.ZIPPZP.11671_180710-POG_1POG-25OUZ_20260216T123334
identyfier	https://www.gov.pl/zagospodarowanieprzestrzenne/app/ObszarUzupelnieniaZabudowy/PL.ZIPPZP.11671/180710-POG/1POG-25OUZ/20260216T123334
przestrzen nazw	PL.ZIPPZP.11671/180710-POG
lokalny id	1POG-25OUZ
wersja id	20260216T123334
początek wersji obiektu	2026-02-16T12:33:34
nazwa	Obszar uzupełnienia zabudowy
oznaczenie	25OUZ
symbol	OUZ
obowiązuje od	2024-06-26
obowiązuje do	obecnie
status	w opracowaniu https://inspire.ec.europa.eu/codelist/ProcessStepGeneralValue

[/elaboration](#)

charakter ustalenia

ogólnie wiążące
<https://inspire.ec.europa.eu/codelist/RegulationNatureValue/generallyBinding>

geometria



plan

<https://www.gov.pl/zagospodarowanieprzestrzenne/app/AktPlanowaniaPrzestrzennego/PL.ZIPPZP.11671/180710-POG/1POG>

obszar uzupełnienia zabudowy

PL.ZIPPZP.11671_180710-POG_1POG-26OUZ_20260216T134520

identyfier

<https://www.gov.pl/zagospodarowanieprzestrzenne/app/ObszarUzupelnieniaZabudowy/PL.ZIPPZP.11671/180710-POG/1POG-26OUZ/20260216T134520>

przestrzen nazw

PL.ZIPPZP.11671/180710-POG

lokalny id

1POG-26OUZ

wersja id

20260216T134520

początek wersji obiektu

2026-02-16T13:45:20

nazwa

Obszar uzupełnienia zabudowy

oznaczenie

26OUZ

symbol

OUZ

obowiązuje od

2024-06-26

obowiązuje do

obecnie

status

w opracowaniu
<https://inspire.ec.europa.eu/codelist/ProcessStepGeneralValue/elaboration>

charakter ustalenia

ogólnie wiążące
<https://inspire.ec.europa.eu/codelist/RegulationNatureValue/generallyBinding>

geometria



plan

<https://www.gov.pl/zagospodarowanieprzestrzenne/app>

obszar uzupełnienia zabudowy	PL.ZIPPZP.11671_180710-POG_1POG-27OUZ_20260216T123348
identyfier	https://www.gov.pl/zagospodarowanieprzestrzenne/app/ObszarUzupelnieniaZabudowy/PL.ZIPPZP.11671/180710-POG/1POG-27OUZ/20260216T123348
przestrzen nazw	PL.ZIPPZP.11671/180710-POG
lokalny id	1POG-27OUZ
wersja id	20260216T123348
początek wersji obiektu	2026-02-16T12:33:48
nazwa	Obszar uzupełnienia zabudowy
oznaczenie	27OUZ
symbol	OUZ
obowiązuje od	2024-06-26
obowiązuje do	obecnie
status	w opracowaniu https://inspire.ec.europa.eu/codelist/ProcessStepGeneralValue/elaboration
charakter ustalenia	ogólnie wiążące https://inspire.ec.europa.eu/codelist/RegulationNatureValue/generallyBinding

geometria



plan

<https://www.gov.pl/zagospodarowanieprzestrzenne/app/AktPlanowaniaPrzestrzennego/PL.ZIPPZP.11671/180710-POG/1POG>

obszar uzupełnienia zabudowy	PL.ZIPPZP.11671_180710-POG_1POG-28OUZ_20260216T123356
identyfier	https://www.gov.pl/zagospodarowanieprzestrzenne/app/ObszarUzupelnieniaZabudowy/PL.ZIPPZP.11671/180710-POG/1POG-28OUZ/20260216T123356
przestrzen nazw	PL.ZIPPZP.11671/180710-POG
lokalny id	1POG-28OUZ
wersja id	20260216T123356
początek wersji obiektu	2026-02-16T12:33:56
nazwa	Obszar uzupełnienia zabudowy
oznaczenie	28OUZ
symbol	OUZ
obowiązuje od	2024-06-26

obowiązuje do	obecnie
status	w opracowaniu https://inspire.ec.europa.eu/codelist/ProcessStepGeneralValue/elaboration
charakter ustalenia	ogólnie wiążące https://inspire.ec.europa.eu/codelist/RegulationNatureValue/generallyBinding
geometria	
plan	https://www.gov.pl/zagospodarowanieprzestrzenne/app/AktPlanowaniaPrzestrzennego/PL.ZIPPZP.11671/180710-POG/1POG
obszar uzupełnienia zabudowy	PL.ZIPPZP.11671_180710-POG_1POG-29OUZ_20260216T123439
identyfier	https://www.gov.pl/zagospodarowanieprzestrzenne/app/ObszarUzupelnieniaZabudowy/PL.ZIPPZP.11671/180710-POG/1POG-29OUZ/20260216T123439
przestrzen nazw	PL.ZIPPZP.11671/180710-POG
lokalny id	1POG-29OUZ
wersja id	20260216T123439
początek wersji obiektu	2026-02-16T12:34:39
nazwa	Obszar uzupełnienia zabudowy
oznaczenie	29OUZ
symbol	OUZ
obowiązuje od	2024-06-26
obowiązuje do	obecnie
status	w opracowaniu https://inspire.ec.europa.eu/codelist/ProcessStepGeneralValue/elaboration
charakter ustalenia	ogólnie wiążące https://inspire.ec.europa.eu/codelist/RegulationNatureValue/generallyBinding
geometria	



plan

<https://www.gov.pl/zagospodarowanieprzestrzenne/app/AktPlanowaniaPrzestrzennego/PL.ZIPPZP.11671/180710-POG/1POG>

obszar uzupełnienia zabudowy

PL.ZIPPZP.11671_180710-POG_1POG-30OUZ_20260216T123452

identyfier

<https://www.gov.pl/zagospodarowanieprzestrzenne/app/ObszarUzupelnieniaZabudowy/PL.ZIPPZP.11671/180710-POG/1POG-30OUZ/20260216T123452>

przestrzen nazw

PL.ZIPPZP.11671/180710-POG

lokalny id

1POG-30OUZ

wersja id

20260216T123452

początek wersji obiektu

2026-02-16T12:34:52

nazwa

Obszar uzupełnienia zabudowy

oznaczenie

30OUZ

symbol

OUZ

obowiązuje od

2024-06-26

obowiązuje do

obecnie

status

w opracowaniu
<https://inspire.ec.europa.eu/codelist/ProcessStepGeneralValue/elaboration>

charakter ustalenia

ogólnie wiążące
<https://inspire.ec.europa.eu/codelist/RegulationNatureValue/generallyBinding>

geometria



plan


<https://www.gov.pl/zagospodarowanieprzestrzenne/app/AktPlanowaniaPrzestrzennego/PL.ZIPPZP.11671/180710-POG/1POG>

obszar uzupełnienia zabudowy

PL.ZIPPZP.11671_180710-POG_1POG-31OUZ_20260216T123501

identyfier

<https://www.gov.pl/zagospodarowanieprzestrzenne/app>

	/ObszarUzupelnieniaZabudowy/PL.ZIPPZP.11671/180710-POG/1POG-31OUZ/20260216T123501
przestrzen nazw	PL.ZIPPZP.11671/180710-POG
lokalny id	1POG-31OUZ
wersja id	20260216T123501
początek wersji obiektu	2026-02-16T12:35:01
nazwa	Obszar uzupełnienia zabudowy
oznaczenie	31OUZ
symbol	OUZ
obowiązuje od	2024-06-26
obowiązuje do	obecnie
status	w opracowaniu https://inspire.ec.europa.eu/codelist/ProcessStepGeneralValue/elaboration
charakter ustalenia	ogólnie wiążące https://inspire.ec.europa.eu/codelist/RegulationNatureValue/generallyBinding
geometria	
plan	https://www.gov.pl/zagospodarowanieprzestrzenne/app/AktPlanowaniaPrzestrzennego/PL.ZIPPZP.11671/180710-POG/1POG
obszar uzupełnienia zabudowy	PL.ZIPPZP.11671_180710-POG_1POG-32OUZ_20260216T123508
identyfier	https://www.gov.pl/zagospodarowanieprzestrzenne/app/ObszarUzupelnieniaZabudowy/PL.ZIPPZP.11671/180710-POG/1POG-32OUZ/20260216T123508
przestrzen nazw	PL.ZIPPZP.11671/180710-POG
lokalny id	1POG-32OUZ
wersja id	20260216T123508
początek wersji obiektu	2026-02-16T12:35:08
nazwa	Obszar uzupełnienia zabudowy
oznaczenie	32OUZ
symbol	OUZ
obowiązuje od	2024-06-26
obowiązuje do	obecnie
status	w opracowaniu https://inspire.ec.europa.eu/codelist/ProcessStepGeneralValue

[/elaboration](#)

charakter ustalenia

ogólnie wiążące
<https://inspire.ec.europa.eu/codelist/RegulationNatureValue/generallyBinding>

geometria



plan

<https://www.gov.pl/zagospodarowanieprzestrzenne/app/AktPlanowaniaPrzestrzennego/PL.ZIPPZP.11671/180710-POG/1POG>

obszar uzupełnienia zabudowy

PL.ZIPPZP.11671_180710-POG_1POG-33OUZ_20260216T123515

identyfier

<https://www.gov.pl/zagospodarowanieprzestrzenne/app/ObszarUzupelnieniaZabudowy/PL.ZIPPZP.11671/180710-POG/1POG-33OUZ/20260216T123515>

przestrzen nazw

PL.ZIPPZP.11671/180710-POG

lokalny id

1POG-33OUZ

wersja id

20260216T123515

początek wersji obiektu

2026-02-16T12:35:15

nazwa

Obszar uzupełnienia zabudowy

oznaczenie

33OUZ

symbol

OUZ

obowiązuje od

2024-06-26

obowiązuje do

obecnie

status

w opracowaniu
<https://inspire.ec.europa.eu/codelist/ProcessStepGeneralValue/elaboration>

charakter ustalenia

ogólnie wiążące
<https://inspire.ec.europa.eu/codelist/RegulationNatureValue/generallyBinding>

geometria



plan

<https://www.gov.pl/zagospodarowanieprzestrzenne/app>

/AktPlanowaniaPrzestrzennego/PL.ZIPPZP.11671/180710-POG/1POG

obszar uzupełnienia zabudowy	PL.ZIPPZP.11671_180710-POG_1POG-34OUZ_20260216T123522
identyfier	https://www.gov.pl/zagospodarowanieprzestrzenne/app/ObszarUzupelnieniaZabudowy/PL.ZIPPZP.11671/180710-POG/1POG-34OUZ/20260216T123522
przestrzen nazw	PL.ZIPPZP.11671/180710-POG
lokalny id	1POG-34OUZ
wersja id	20260216T123522
początek wersji obiektu	2026-02-16T12:35:22
nazwa	Obszar uzupełnienia zabudowy
oznaczenie	34OUZ
symbol	OUZ
obowiązuje od	2024-06-26
obowiązuje do	obecnie
status	w opracowaniu https://inspire.ec.europa.eu/codelist/ProcessStepGeneralValue/elaboration
charakter ustalenia	ogólnie wiążące https://inspire.ec.europa.eu/codelist/RegulationNatureValue/generallyBinding

geometria



plan

<https://www.gov.pl/zagospodarowanieprzestrzenne/app/AktPlanowaniaPrzestrzennego/PL.ZIPPZP.11671/180710-POG/1POG>

obszar uzupełnienia zabudowy	PL.ZIPPZP.11671_180710-POG_1POG-35OUZ_20260216T123528
identyfier	https://www.gov.pl/zagospodarowanieprzestrzenne/app/ObszarUzupelnieniaZabudowy/PL.ZIPPZP.11671/180710-POG/1POG-35OUZ/20260216T123528
przestrzen nazw	PL.ZIPPZP.11671/180710-POG
lokalny id	1POG-35OUZ
wersja id	20260216T123528
początek wersji obiektu	2026-02-16T12:35:28
nazwa	Obszar uzupełnienia zabudowy
oznaczenie	35OUZ
symbol	OUZ
obowiązuje od	2024-06-26

obowiązuje do	obecnie
status	w opracowaniu https://inspire.ec.europa.eu/codelist/ProcessStepGeneralValue/elaboration
charakter ustalenia	ogólnie wiążące https://inspire.ec.europa.eu/codelist/RegulationNatureValue/generallyBinding
geometria	
plan	https://www.gov.pl/zagospodarowanieprzestrzenne/app/AktPlanowaniaPrzestrzennego/PL.ZIPPZP.11671/180710-POG/1POG
obszar uzupełnienia zabudowy	PL.ZIPPZP.11671_180710-POG_1POG-36OUZ_20260216T123535
identyfier	https://www.gov.pl/zagospodarowanieprzestrzenne/app/ObszarUzupelnieniaZabudowy/PL.ZIPPZP.11671/180710-POG/1POG-36OUZ/20260216T123535
przestrzen nazw	PL.ZIPPZP.11671/180710-POG
lokalny id	1POG-36OUZ
wersja id	20260216T123535
początek wersji obiektu	2026-02-16T12:35:35
nazwa	Obszar uzupełnienia zabudowy
oznaczenie	36OUZ
symbol	OUZ
obowiązuje od	2024-06-26
obowiązuje do	obecnie
status	w opracowaniu https://inspire.ec.europa.eu/codelist/ProcessStepGeneralValue/elaboration
charakter ustalenia	ogólnie wiążące https://inspire.ec.europa.eu/codelist/RegulationNatureValue/generallyBinding
geometria	



plan

<https://www.gov.pl/zagospodarowanieprzestrzenne/app/AktPlanowaniaPrzestrzennego/PL.ZIPPZP.11671/180710-POG/1POG>

obszar uzupełnienia zabudowy

PL.ZIPPZP.11671_180710-POG_1POG-37OUZ_20260216T123543

identyfier

<https://www.gov.pl/zagospodarowanieprzestrzenne/app/ObszarUzupelnieniaZabudowy/PL.ZIPPZP.11671/180710-POG/1POG-37OUZ/20260216T123543>

przestrzen nazw

PL.ZIPPZP.11671/180710-POG

lokalny id

1POG-37OUZ

wersja id

20260216T123543

początek wersji obiektu

2026-02-16T12:35:43

nazwa

Obszar uzupełnienia zabudowy

oznaczenie

37OUZ

symbol

OUZ

obowiązuje od

2024-06-26

obowiązuje do

obecnie


status

w opracowaniu
<https://inspire.ec.europa.eu/codelist/ProcessStepGeneralValue/elaboration>

charakter ustalenia

ogólnie wiążące
<https://inspire.ec.europa.eu/codelist/RegulationNatureValue/generallyBinding>

geometria



plan


<https://www.gov.pl/zagospodarowanieprzestrzenne/app/AktPlanowaniaPrzestrzennego/PL.ZIPPZP.11671/180710-POG/1POG>

obszar uzupełnienia zabudowy

PL.ZIPPZP.11671_180710-POG_1POG-38OUZ_20260216T123550

identyfier

<https://www.gov.pl/zagospodarowanieprzestrzenne/app>

	/ObszarUzupelnieniaZabudowy/PL.ZIPPZP.11671/180710-POG/1POG-38OUZ/20260216T123550
przestrzen nazw	PL.ZIPPZP.11671/180710-POG
lokalny id	1POG-38OUZ
wersja id	20260216T123550
początek wersji obiektu	2026-02-16T12:35:50
nazwa	Obszar uzupełnienia zabudowy
oznaczenie	38OUZ
symbol	OUZ
obowiązuje od	2024-06-26
obowiązuje do	obecnie
status	w opracowaniu https://inspire.ec.europa.eu/codelist/ProcessStepGeneralValue/elaboration
charakter ustalenia	ogólnie wiążące https://inspire.ec.europa.eu/codelist/RegulationNatureValue/generallyBinding
geometria	
plan	https://www.gov.pl/zagospodarowanieprzestrzenne/app/AktPlanowaniaPrzestrzennego/PL.ZIPPZP.11671/180710-POG/1POG
obszar uzupełnienia zabudowy	PL.ZIPPZP.11671_180710-POG_1POG-39OUZ_20260216T123557
identyfier	https://www.gov.pl/zagospodarowanieprzestrzenne/app/ObszarUzupelnieniaZabudowy/PL.ZIPPZP.11671/180710-POG/1POG-39OUZ/20260216T123557
przestrzen nazw	PL.ZIPPZP.11671/180710-POG
lokalny id	1POG-39OUZ
wersja id	20260216T123557
początek wersji obiektu	2026-02-16T12:35:57
nazwa	Obszar uzupełnienia zabudowy
oznaczenie	39OUZ
symbol	OUZ
obowiązuje od	2024-06-26
obowiązuje do	obecnie
status	w opracowaniu https://inspire.ec.europa.eu/codelist/ProcessStepGeneralValue

[/elaboration](#)

charakter ustalenia

ogólnie wiążące
<https://inspire.ec.europa.eu/codelist/RegulationNatureValue/generallyBinding>

geometria



plan

<https://www.gov.pl/zagospodarowanieprzestrzenne/app/AktPlanowaniaPrzestrzennego/PL.ZIPPZP.11671/180710-POG/1POG>

obszar uzupełnienia zabudowy

PL.ZIPPZP.11671_180710-POG_1POG-40OUZ_20260216T123603

identyfier

<https://www.gov.pl/zagospodarowanieprzestrzenne/app/ObszarUzupelnieniaZabudowy/PL.ZIPPZP.11671/180710-POG/1POG-40OUZ/20260216T123603>

przestrzen nazw

PL.ZIPPZP.11671/180710-POG

lokalny id

1POG-40OUZ

wersja id

20260216T123603

początek wersji obiektu

2026-02-16T12:36:03

nazwa

Obszar uzupełnienia zabudowy

oznaczenie

40OUZ

symbol

OUZ

obowiązuje od

2024-06-26

obowiązuje do

obecnie

status

w opracowaniu
<https://inspire.ec.europa.eu/codelist/ProcessStepGeneralValue/elaboration>

charakter ustalenia

ogólnie wiążące
<https://inspire.ec.europa.eu/codelist/RegulationNatureValue/generallyBinding>

geometria



plan

<https://www.gov.pl/zagospodarowanieprzestrzenne/app>

/AktPlanowaniaPrzestrzennego/PL.ZIPPZP.11671/180710-POG/1POG

obszar uzupełnienia zabudowy	PL.ZIPPZP.11671_180710-POG_1POG-41OUZ_20260216T123609
identyfier	https://www.gov.pl/zagospodarowanieprzestrzenne/app/ObszarUzupelnieniaZabudowy/PL.ZIPPZP.11671/180710-POG/1POG-41OUZ/20260216T123609
przestrzen nazw	PL.ZIPPZP.11671/180710-POG
lokalny id	1POG-41OUZ
wersja id	20260216T123609
początek wersji obiektu	2026-02-16T12:36:09
nazwa	Obszar uzupełnienia zabudowy
oznaczenie	41OUZ
symbol	OUZ
obowiązuje od	2024-06-26
obowiązuje do	obecnie
status	w opracowaniu https://inspire.ec.europa.eu/codelist/ProcessStepGeneralValue/elaboration
charakter ustalenia	ogólnie wiążące https://inspire.ec.europa.eu/codelist/RegulationNatureValue/generallyBinding

geometria



plan

<https://www.gov.pl/zagospodarowanieprzestrzenne/app/AktPlanowaniaPrzestrzennego/PL.ZIPPZP.11671/180710-POG/1POG>

obszar uzupełnienia zabudowy	PL.ZIPPZP.11671_180710-POG_1POG-42OUZ_20260216T123617
identyfier	https://www.gov.pl/zagospodarowanieprzestrzenne/app/ObszarUzupelnieniaZabudowy/PL.ZIPPZP.11671/180710-POG/1POG-42OUZ/20260216T123617
przestrzen nazw	PL.ZIPPZP.11671/180710-POG
lokalny id	1POG-42OUZ
wersja id	20260216T123617
początek wersji obiektu	2026-02-16T12:36:17
nazwa	Obszar uzupełnienia zabudowy
oznaczenie	42OUZ
symbol	OUZ
obowiązuje od	2024-06-26

obowiązuje do	obecnie
status	w opracowaniu https://inspire.ec.europa.eu/codelist/ProcessStepGeneralValue/elaboration
charakter ustalenia	ogólnie wiążące https://inspire.ec.europa.eu/codelist/RegulationNatureValue/generallyBinding
geometria	
plan	https://www.gov.pl/zagospodarowanieprzestrzenne/app/AktPlanowaniaPrzestrzennego/PL.ZIPPZP.11671/180710-POG/1POG
obszar uzupełnienia zabudowy	PL.ZIPPZP.11671_180710-POG_1POG-43OUZ_20260216T123623
identyfier	https://www.gov.pl/zagospodarowanieprzestrzenne/app/ObszarUzupelnieniaZabudowy/PL.ZIPPZP.11671/180710-POG/1POG-43OUZ/20260216T123623
przestrzen nazw	PL.ZIPPZP.11671/180710-POG
lokalny id	1POG-43OUZ
wersja id	20260216T123623
początek wersji obiektu	2026-02-16T12:36:23
nazwa	Obszar uzupełnienia zabudowy
oznaczenie	43OUZ
symbol	OUZ
obowiązuje od	2024-06-26
obowiązuje do	obecnie
status	w opracowaniu https://inspire.ec.europa.eu/codelist/ProcessStepGeneralValue/elaboration
charakter ustalenia	ogólnie wiążące https://inspire.ec.europa.eu/codelist/RegulationNatureValue/generallyBinding
geometria	



plan <https://www.gov.pl/zagospodarowanieprzestrzenne/app/AktPlanowaniaPrzestrzennego/PL.ZIPPZP.11671/180710-POG/1POG>

obszar uzupelnienia zabudowy PL.ZIPPZP.11671_180710-POG_1POG-44OUZ_20260216T123630

identyfier <https://www.gov.pl/zagospodarowanieprzestrzenne/app/ObszarUzupelnieniaZabudowy/PL.ZIPPZP.11671/180710-POG/1POG-44OUZ/20260216T123630>

przestrzen nazw PL.ZIPPZP.11671/180710-POG

lokalny id 1POG-44OUZ

wersja id 20260216T123630

poczatek wersji obiektu 2026-02-16T12:36:30

nazwa Obszar uzupełnienia zabudowy

oznaczenie 44OUZ

symbol OUZ

obowiazuje od 2024-06-26

obowiazuje do obecnie

status w opracowaniu
<https://inspire.ec.europa.eu/codelist/ProcessStepGeneralValue/elaboration>

charakter ustalenia ogólnie wiążące
<https://inspire.ec.europa.eu/codelist/RegulationNatureValue/generallyBinding>

geometria



plan <https://www.gov.pl/zagospodarowanieprzestrzenne/app/AktPlanowaniaPrzestrzennego/PL.ZIPPZP.11671/180710-POG/1POG>

obszar uzupelnienia zabudowy PL.ZIPPZP.11671_180710-POG_1POG-45OUZ_20260216T134409

identyfier <https://www.gov.pl/zagospodarowanieprzestrzenne/app>

	/ObszarUzupelnieniaZabudowy/PL.ZIPPZP.11671/180710-POG/1POG-45OUZ/20260216T134409
przestrzen nazw	PL.ZIPPZP.11671/180710-POG
lokalny id	1POG-45OUZ
wersja id	20260216T134409
początek wersji obiektu	2026-02-16T13:44:09
nazwa	Obszar uzupełnienia zabudowy
oznaczenie	45OUZ
symbol	OUZ
obowiązuje od	2024-06-26
obowiązuje do	obecnie
status	w opracowaniu https://inspire.ec.europa.eu/codelist/ProcessStepGeneralValue/elaboration
charakter ustalenia	ogólnie wiążące https://inspire.ec.europa.eu/codelist/RegulationNatureValue/generallyBinding
geometria	
plan	https://www.gov.pl/zagospodarowanieprzestrzenne/app/AktPlanowaniaPrzestrzennego/PL.ZIPPZP.11671/180710-POG/1POG
obszar uzupełnienia zabudowy	PL.ZIPPZP.11671_180710-POG_1POG-46OUZ_20260216T123641
identyfier	https://www.gov.pl/zagospodarowanieprzestrzenne/app/ObszarUzupelnieniaZabudowy/PL.ZIPPZP.11671/180710-POG/1POG-46OUZ/20260216T123641
przestrzen nazw	PL.ZIPPZP.11671/180710-POG
lokalny id	1POG-46OUZ
wersja id	20260216T123641
początek wersji obiektu	2026-02-16T12:36:41
nazwa	Obszar uzupełnienia zabudowy
oznaczenie	46OUZ
symbol	OUZ
obowiązuje od	2024-06-26
obowiązuje do	obecnie
status	w opracowaniu https://inspire.ec.europa.eu/codelist/ProcessStepGeneralValue

[/elaboration](#)

charakter ustalenia

ogólnie wiążące
<https://inspire.ec.europa.eu/codelist/RegulationNatureValue/generallyBinding>

geometria



plan

<https://www.gov.pl/zagospodarowanieprzestrzenne/app/AktPlanowaniaPrzestrzennego/PL.ZIPPZP.11671/180710-POG/1POG>

obszar uzupełnienia zabudowy

PL.ZIPPZP.11671_180710-POG_1POG-47OUZ_20260216T134315

identyfier

<https://www.gov.pl/zagospodarowanieprzestrzenne/app/ObszarUzupelnieniaZabudowy/PL.ZIPPZP.11671/180710-POG/1POG-47OUZ/20260216T134315>

przestrzen nazw

PL.ZIPPZP.11671/180710-POG

lokalny id

1POG-47OUZ

wersja id

20260216T134315

początek wersji obiektu

2026-02-16T13:43:15

nazwa

Obszar uzupełnienia zabudowy

oznaczenie

47OUZ

symbol

OUZ

obowiązuje od

2024-06-26

obowiązuje do

obecnie

status

w opracowaniu
<https://inspire.ec.europa.eu/codelist/ProcessStepGeneralValue/elaboration>

charakter ustalenia

ogólnie wiążące
<https://inspire.ec.europa.eu/codelist/RegulationNatureValue/generallyBinding>

geometria



plan

<https://www.gov.pl/zagospodarowanieprzestrzenne/app>

/AktPlanowaniaPrzestrzennego/PL.ZIPPZP.11671/180710-POG/1POG

obszar uzupełnienia zabudowy	PL.ZIPPZP.11671_180710-POG_1POG-48OUZ_20260216T123656
identyfier	https://www.gov.pl/zagospodarowanieprzestrzenne/app/ObszarUzupelnieniaZabudowy/PL.ZIPPZP.11671/180710-POG/1POG-48OUZ/20260216T123656
przestrzen nazw	PL.ZIPPZP.11671/180710-POG
lokalny id	1POG-48OUZ
wersja id	20260216T123656
początek wersji obiektu	2026-02-16T12:36:56
nazwa	Obszar uzupełnienia zabudowy
oznaczenie	48OUZ
symbol	OUZ
obowiązuje od	2024-06-26
obowiązuje do	obecnie
status	w opracowaniu https://inspire.ec.europa.eu/codelist/ProcessStepGeneralValue/elaboration
charakter ustalenia	ogólnie wiążące https://inspire.ec.europa.eu/codelist/RegulationNatureValue/generallyBinding
geometria	
plan	https://www.gov.pl/zagospodarowanieprzestrzenne/app/AktPlanowaniaPrzestrzennego/PL.ZIPPZP.11671/180710-POG/1POG

obszar uzupełnienia zabudowy	PL.ZIPPZP.11671_180710-POG_1POG-49OUZ_20260216T123701
identyfier	https://www.gov.pl/zagospodarowanieprzestrzenne/app/ObszarUzupelnieniaZabudowy/PL.ZIPPZP.11671/180710-POG/1POG-49OUZ/20260216T123701
przestrzen nazw	PL.ZIPPZP.11671/180710-POG
lokalny id	1POG-49OUZ
wersja id	20260216T123701
początek wersji obiektu	2026-02-16T12:37:01
nazwa	Obszar uzupełnienia zabudowy
oznaczenie	49OUZ
symbol	OUZ
obowiązuje od	2024-06-26

obowiązuje do	obecnie
status	w opracowaniu https://inspire.ec.europa.eu/codelist/ProcessStepGeneralValue/elaboration
charakter ustalenia	ogólnie wiążące https://inspire.ec.europa.eu/codelist/RegulationNatureValue/generallyBinding
geometria	
plan	https://www.gov.pl/zagospodarowanieprzestrzenne/app/AktPlanowaniaPrzestrzennego/PL.ZIPPZP.11671/180710-POG/1POG
obszar uzupełnienia zabudowy	PL.ZIPPZP.11671_180710-POG_1POG-50OUZ_20260216T134242
identyfier	https://www.gov.pl/zagospodarowanieprzestrzenne/app/ObszarUzupelnieniaZabudowy/PL.ZIPPZP.11671/180710-POG/1POG-50OUZ/20260216T134242
przestrzen nazw	PL.ZIPPZP.11671/180710-POG
lokalny id	1POG-50OUZ
wersja id	20260216T134242
początek wersji obiektu	2026-02-16T13:42:42
nazwa	Obszar uzupełnienia zabudowy
oznaczenie	50OUZ
symbol	OUZ
obowiązuje od	2024-06-26
obowiązuje do	obecnie
status	w opracowaniu https://inspire.ec.europa.eu/codelist/ProcessStepGeneralValue/elaboration
charakter ustalenia	ogólnie wiążące https://inspire.ec.europa.eu/codelist/RegulationNatureValue/generallyBinding
geometria	



plan

<https://www.gov.pl/zagospodarowanieprzestrzenne/app/AktPlanowaniaPrzestrzennego/PL.ZIPPZP.11671/180710-POG/1POG>